ОПИСАНИЕ МЕСТОПОЛОЖЕНИЯ ГРАНИЦ
публичного сервитута в целях размещения (эксплуатации) существующих линейных объектов системы газоснабжения «Реконструкция газопровода Миннибаево-Казань на участке 220-285 км», их неотъемлемых технологических частей

(наименование объекта, местоположение границ которого описано
(далее - объект)

Раздел 1

Сведения об объекте		
N п/п	Характеристики объекта	Описание характеристик
1	2	3
1	Местоположение объекта	Республика Татарстан, Высокогорский, Лаишевский, Пестречинский районы
2	Площадь объекта +/- величина погрешности определения площади (Р +/- Дельта Р)	3655734 кв. м ± 669 кв. м
3	Иные характеристики объекта	Публичный сервитут в целях размещения (эксплуатации) существующих линейных объектов системы газоснабжения «Реконструкция газопровода Миннибаево-Казань на участке 220-285 км», их неотъемлемых технологических частей сроком действия 49 лет в интересах Публичного акционерного общества «Газпром»

Местоположение публичного сервитута: Республика Татарстан, Высокогорский, Лаишевский, Пестречинский районы			
Система координат	"МСК 16"		
Метод определения координат	Аналитический		
Обозначение характерных точек границ публичного сервитута	Координаты, м		
	X	Y	Средняя квадратическая погрешность положения характерной точки (Mt), м
1	2	3	4
1	505458.71	1316027.35	0.10
2	505459.02	1316032.26	0.10
3	505459.29	1316036.39	0.10
4	505459.32	1316040.63	0.10
5	505459.35	1316044.64	0.10
6	505448.29	1316039.71	0.10
7	505418.06	1316032.91	0.10
8	505396.21	1316031.06	0.10
9	505367.28	1316030.07	0.10
10	505330.46	1316033.45	0.10
11	505301.45	1316039.17	0.10
12	505275.45	1316047.18	0.10
13	505249.90	1316058.84	0.10
14	505224.61	1316071.88	0.10
15	505202.66	1316086.64	0.10
16	505154.05	1316129.47	0.10
17	505103.00	1316174.50	0.10
18	505017.84	1316250.51	0.10
19	504970.06	1316294.18	0.10
20	504900.33	1316353.86	0.10

21	504831.35	1316415.23	0.10
22	504769.76	1316469.64	0.10
23	504736.05	1316500.39	0.10
24	504707.83	1316535.81	0.10
25	504696.35	1316561.67	0.10
26	504670.95	1316636.40	0.10
27	504645.36	1316710.09	0.10
28	504644.58	1316712.18	0.10
29	504636.72	1316737.75	0.10
30	504615.33	1316802.26	0.10
31	504598.35	1316849.12	0.10
32	504590.05	1316870.53	0.10
33	504573.18	1316890.67	0.10
34	504537.79	1316922.17	0.10
35	504494.50	1316957.52	0.10
36	504436.20	1317006.89	0.10
37	504400.92	1317029.30	0.10
38	504399.02	1317030.55	0.10
39	504349.02	1317063.41	0.10
40	504269.17	1317113.06	0.10
41	504174.63	1317173.09	0.10
42	504159.85	1317185.67	0.10
43	504145.51	1317203.29	0.10
44	504144.16	1317205.11	0.10
45	504094.08	1317283.81	0.10
46	504053.59	1317346.43	0.10
47	503976.61	1317466.42	0.10

48	503967.58	1317478.93	0.10
49	503966.74	1317480.17	0.10
50	503930.29	1317540.38	0.10
51	503903.47	1317577.32	0.10
52	503881.19	1317615.74	0.10
53	503865.13	1317656.50	0.10
54	503854.28	1317702.64	0.10
55	503856.18	1317716.76	0.10
56	503878.87	1317765.83	0.10
57	503904.76	1317816.22	0.10
58	503905.48	1317818.00	0.10
59	503906.00	1317819.82	0.10
60	503906.36	1317822.21	0.10
61	503908.75	1317842.03	0.10
62	503908.57	1317844.17	0.10
63	503907.80	1317846.34	0.10
64	503898.68	1317859.50	0.10
65	503887.72	1317869.89	0.10
66	503871.95	1317880.91	0.10
67	503848.79	1317898.02	0.10
68	503834.36	1317908.59	0.10
69	503825.79	1317915.44	0.10
70	503804.18	1317931.56	0.10
71	503800.19	1317934.86	0.10
72	503798.30	1317937.50	0.10
73	503797.55	1317940.64	0.10
74	503803.70	1317951.29	0.10

75	503826.34	1317935.83	0.10
76	503864.32	1317989.58	0.10
77	503810.25	1318026.26	0.10
78	503805.38	1318019.33	0.10
79	503727.63	1318075.52	0.10
80	503718.23	1318087.77	0.10
81	503709.57	1318107.93	0.10
82	503597.76	1318415.61	0.10
83	503521.28	1318581.99	0.10
84	503394.19	1318860.39	0.10
85	503270.24	1319072.32	0.10
86	503156.09	1319247.92	0.10
87	503030.82	1319443.68	0.10
88	502991.28	1319502.40	0.10
89	502916.20	1319620.21	0.10
90	502835.80	1319745.58	0.10
91	502751.91	1319777.55	0.10
92	502729.71	1319796.35	0.10
93	502713.60	1319837.30	0.10
94	502687.68	1319895.42	0.10
95	502638.79	1319991.18	0.10
96	502506.93	1320196.11	0.10
97	502562.59	1320274.94	0.10
98	502342.39	1320433.23	0.10
99	502302.26	1320377.02	0.10
100	502288.61	1320399.17	0.10
101	502207.07	1320542.20	0.10

102	502057.88	1320808.51	0.10
103	502116.78	1320844.69	0.10
104	501972.78	1321076.60	0.10
105	501882.92	1321020.51	0.10
106	501883.75	1321035.99	0.10
107	501855.27	1321087.33	0.10
108	501825.01	1321141.94	0.10
109	501793.36	1321198.87	0.10
110	501761.89	1321255.24	0.10
111	501730.73	1321311.80	0.10
112	501698.01	1321370.71	0.10
113	501668.63	1321423.61	0.10
114	501636.81	1321480.55	0.10
115	501605.67	1321536.72	0.10
116	501574.41	1321593.13	0.10
117	501543.00	1321649.84	0.10
118	501508.64	1321711.76	0.10
119	501476.99	1321768.53	0.10
120	501445.78	1321825.12	0.10
121	501413.78	1321882.72	0.10
122	501383.59	1321936.97	0.10
123	501352.05	1321993.29	0.10
124	501323.35	1322045.47	0.10
125	501302.84	1322088.52	0.10
126	501299.91	1322094.70	0.10
127	501299.05	1322096.52	0.10
128	501296.93	1322101.12	0.10

129	501288.34	1322097.05	0.10
130	501281.78	1322115.64	0.10
131	501261.99	1322160.20	0.10
132	501247.80	1322189.74	0.10
133	501235.25	1322215.63	0.10
134	501222.23	1322238.90	0.10
135	501208.43	1322266.26	0.10
136	501189.14	1322306.73	0.10
137	501169.70	1322346.50	0.10
138	501157.25	1322371.06	0.10
139	501142.95	1322400.28	0.10
140	501121.08	1322445.24	0.10
141	501102.49	1322483.15	0.10
142	501076.97	1322535.26	0.10
143	501047.42	1322595.87	0.10
144	501023.07	1322648.15	0.10
145	501012.10	1322671.71	0.10
146	500999.18	1322680.04	0.10
147	501006.22	1322718.67	0.10
148	501006.00	1322719.40	0.10
149	501007.30	1322725.99	0.10
150	500995.99	1322731.71	0.10
151	500989.30	1322751.90	0.10
152	500976.75	1322786.52	0.10
153	500968.89	1322809.46	0.10
154	500955.36	1322853.82	0.10
155	500940.76	1322896.58	0.10

156	500924.21	1322949.95	0.10
157	500903.04	1322991.78	0.10
158	500889.13	1323029.59	0.10
159	500878.58	1323063.36	0.10
160	500868.73	1323095.90	0.10
161	500852.25	1323149.09	0.10
162	500833.75	1323194.01	0.10
163	500814.80	1323241.13	0.10
164	500779.48	1323328.97	0.10
165	500760.22	1323370.95	0.10
166	500740.21	1323413.79	0.10
167	500716.03	1323464.78	0.10
168	500691.81	1323515.08	0.10
169	500665.37	1323558.09	0.10
170	500653.06	1323593.05	0.10
171	500619.92	1323646.07	0.10
172	500595.37	1323683.42	0.10
173	500573.07	1323717.31	0.10
174	500544.92	1323758.69	0.10
175	500523.06	1323792.28	0.10
176	500500.81	1323826.05	0.10
177	500476.39	1323860.78	0.10
178	500438.96	1323908.22	0.10
179	500409.07	1323946.40	0.10
180	500375.18	1323989.31	0.10
181	500343.96	1324028.84	0.10
182	500313.53	1324066.27	0.10

183	500284.33	1324104.07	0.10
184	500254.43	1324143.56	0.10
185	500226.21	1324184.98	0.10
186	500196.34	1324229.95	0.10
187	500167.76	1324273.35	0.10
188	500162.41	1324282.21	0.10
189	500134.02	1324325.83	0.10
190	500103.60	1324372.89	0.10
191	500051.87	1324467.24	0.10
192	500037.09	1324513.03	0.10
193	500027.34	1324561.47	0.10
194	500022.63	1324590.70	0.10
195	500019.98	1324609.63	0.10
196	500013.35	1324640.99	0.10
197	500008.46	1324678.99	0.10
198	499998.42	1324746.33	0.10
199	499991.13	1324813.01	0.10
200	499982.09	1324879.15	0.10
201	499974.93	1324929.64	0.10
202	499971.62	1324966.72	0.10
203	499968.74	1324988.62	0.10
204	499965.59	1325012.92	0.10
205	499966.30	1325015.61	0.10
206	499962.39	1325039.06	0.10
207	499962.37	1325043.88	0.10
208	499971.84	1325044.67	0.10
209	499965.95	1325122.15	0.10

210	499955.48	1325121.35	0.10
211	499955.12	1325121.12	0.10
212	499951.36	1325170.91	0.10
213	499943.04	1325289.39	0.10
214	499929.83	1325378.33	0.10
215	499919.49	1325451.33	0.10
216	499904.01	1325519.62	0.10
217	499896.70	1325593.82	0.10
218	499890.55	1325633.89	0.10
219	499885.33	1325741.42	0.10
220	499882.80	1325775.33	0.10
221	499900.75	1325849.38	0.10
222	499936.52	1325952.65	0.10
223	499963.68	1326030.96	0.10
224	500001.60	1326139.69	0.10
225	500036.97	1326241.12	0.10
226	500124.64	1326478.71	0.10
227	500172.29	1326605.04	0.10
228	500211.34	1326671.45	0.10
229	500342.37	1326875.86	0.10
230	500419.99	1326997.52	0.10
231	500501.23	1327122.92	0.10
232	500559.75	1327214.91	0.10
233	500576.86	1327242.85	0.10
234	500584.45	1327288.69	0.10
235	500559.98	1327430.42	0.10
236	500547.92	1327494.91	0.10

237	500540.91	1327523.56	0.10
238	500520.74	1327552.30	0.10
239	500503.09	1327561.25	0.10
240	500426.60	1327604.21	0.10
241	500355.87	1327643.84	0.10
242	500305.42	1327669.60	0.10
243	500248.27	1327692.17	0.10
244	500136.87	1327733.75	0.10
245	500042.99	1327770.84	0.10
246	499919.15	1327820.84	0.10
247	499807.85	1327871.29	0.10
248	499609.54	1327968.20	0.10
249	499538.43	1328009.19	0.10
250	499461.15	1328047.16	0.10
251	499438.73	1328061.49	0.10
252	499370.53	1328113.33	0.10
253	499339.62	1328141.99	0.10
254	499296.69	1328181.44	0.10
255	499303.07	1328188.48	0.10
256	499267.60	1328220.67	0.10
257	499261.28	1328213.58	0.10
258	499247.20	1328228.92	0.10
259	499212.20	1328267.13	0.10
260	499178.19	1328302.46	0.10
261	499136.26	1328347.68	0.10
262	499093.74	1328392.49	0.10
263	499068.48	1328419.72	0.10

264	498996.28	1328496.91	0.10
265	498951.35	1328543.35	0.10
266	498906.79	1328589.06	0.10
267	498845.84	1328640.28	0.10
268	498788.98	1328681.78	0.10
269	498725.20	1328721.13	0.10
270	498664.37	1328754.69	0.10
271	498611.34	1328783.48	0.10
272	498585.27	1328798.14	0.10
273	498571.81	1328883.93	0.10
274	498566.31	1328929.16	0.10
275	498557.24	1328987.12	0.10
276	498522.34	1329227.03	0.10
277	498518.60	1329231.72	0.10
278	498492.95	1329279.06	0.10
279	498481.14	1329291.46	0.10
280	498445.78	1329314.96	0.10
281	498392.32	1329353.12	0.10
282	498370.21	1329394.39	0.10
283	498345.09	1329418.26	0.10
284	498331.37	1329429.54	0.10
285	498268.66	1329482.06	0.10
286	498239.28	1329509.88	0.10
287	498224.19	1329509.96	0.10
288	498118.24	1329430.58	0.10
289	497988.30	1329333.82	0.10
290	497909.80	1329309.97	0.10

291	497818.93	1329284.04	0.10
292	497752.65	1329261.12	0.10
293	497698.00	1329241.77	0.10
294	497683.40	1329237.66	0.10
295	497590.01	1329188.26	0.10
296	497475.80	1329124.87	0.10
297	497414.59	1329091.70	0.10
298	497318.46	1329039.19	0.10
299	497302.62	1329029.94	0.10
300	497213.33	1328980.47	0.10
301	497166.96	1328954.78	0.10
302	497093.67	1328913.54	0.10
303	497053.45	1328891.00	0.10
304	497002.26	1328867.66	0.10
305	496965.72	1328844.15	0.10
306	496937.14	1328832.90	0.10
307	496911.00	1328822.37	0.10
308	496885.23	1328812.99	0.10
309	496842.49	1328793.48	0.10
310	496809.85	1328775.45	0.10
311	496794.43	1328765.07	0.10
312	496766.40	1328750.92	0.10
313	496743.38	1328741.94	0.10
314	496698.62	1328725.57	0.10
315	496645.66	1328705.59	0.10
316	496601.28	1328686.85	0.10
317	496518.67	1328655.40	0.10

318	496449.05	1328622.24	0.10
319	496371.33	1328586.58	0.10
320	496356.83	1328578.17	0.10
321	496347.45	1328539.01	0.10
322	496337.20	1328472.31	0.10
323	496326.13	1328406.76	0.10
324	496313.67	1328338.77	0.10
325	496304.04	1328292.13	0.10
326	496281.31	1328260.24	0.10
327	496229.49	1328212.38	0.10
328	496169.57	1328157.80	0.10
329	496104.05	1328095.70	0.10
330	496055.30	1328052.02	0.10
331	496005.77	1328013.59	0.10
332	495932.02	1327961.09	0.10
333	495871.11	1327930.54	0.10
334	495803.98	1327901.81	0.10
335	495727.09	1327868.04	0.10
336	495657.61	1327837.94	0.10
337	495588.58	1327807.56	0.10
338	495513.91	1327774.95	0.10
339	495422.31	1327735.40	0.10
340	495354.65	1327705.40	0.10
341	495297.86	1327680.77	0.10
342	495245.82	1327658.07	0.10
343	495238.43	1327655.68	0.10
344	495238.73	1327665.22	0.10

345	495233.94	1327665.22	0.10
346	495231.89	1327665.27	0.10
347	495224.67	1327664.66	0.10
348	495182.79	1327661.42	0.10
349	495120.00	1327656.36	0.10
350	495054.24	1327651.01	0.10
351	494989.36	1327645.54	0.10
352	494924.54	1327640.17	0.10
353	494859.72	1327634.90	0.10
354	494794.85	1327629.59	0.10
355	494729.99	1327624.14	0.10
356	494663.82	1327618.72	0.10
357	494600.99	1327614.09	0.10
358	494536.38	1327608.83	0.10
359	494474.62	1327603.89	0.10
360	494414.19	1327598.82	0.10
361	494356.07	1327593.76	0.10
362	494299.97	1327589.62	0.10
363	494242.09	1327572.53	0.10
364	494183.29	1327555.27	0.10
365	494126.03	1327538.97	0.10
366	494068.63	1327522.56	0.10
367	494015.47	1327507.90	0.10
368	493962.57	1327492.41	0.10
369	493909.40	1327477.09	0.10
370	493847.09	1327459.81	0.10
371	493784.41	1327442.01	0.10

372	493722.20	1327423.53	0.10
373	493659.47	1327405.68	0.10
374	493597.32	1327388.33	0.10
375	493535.52	1327370.71	0.10
376	493472.82	1327352.86	0.10
377	493410.14	1327334.95	0.10
378	493347.53	1327316.97	0.10
379	493284.67	1327298.93	0.10
380	493223.40	1327280.89	0.10
381	493165.05	1327264.34	0.10
382	493107.34	1327247.84	0.10
383	493048.14	1327231.14	0.10
384	492992.37	1327208.29	0.10
385	492932.16	1327183.91	0.10
386	492872.07	1327159.70	0.10
387	492812.58	1327135.43	0.10
388	492752.18	1327111.14	0.10
389	492690.68	1327086.24	0.10
390	492630.64	1327062.12	0.10
391	492570.14	1327037.60	0.10
392	492510.48	1327013.56	0.10
393	492450.66	1326989.31	0.10
394	492390.81	1326965.33	0.10
395	492329.00	1326940.19	0.10
396	492268.62	1326915.69	0.10
397	492207.24	1326890.80	0.10
398	492151.65	1326868.33	0.10

399	492096.65	1326846.10	0.10
400	492041.10	1326823.71	0.10
401	491985.37	1326801.15	0.10
402	491927.83	1326778.20	0.10
403	491886.79	1326739.43	0.10
404	491847.88	1326702.03	0.10
405	491807.42	1326664.63	0.10
406	491769.97	1326629.04	0.10
407	491725.97	1326588.68	0.10
408	491683.44	1326546.22	0.10
409	491637.34	1326501.71	0.10
410	491593.44	1326459.38	0.10
411	491542.26	1326410.47	0.10
412	491490.03	1326359.85	0.10
413	491439.29	1326310.28	0.10
414	491394.33	1326267.60	0.10
415	491356.82	1326222.89	0.10
416	491315.33	1326173.59	0.10
417	491274.02	1326123.68	0.10
418	491232.36	1326074.83	0.10
419	491190.75	1326025.29	0.10
420	491149.67	1325975.65	0.10
421	491107.45	1325926.01	0.10
422	491065.97	1325876.03	0.10
423	491024.02	1325826.15	0.10
424	490985.72	1325780.62	0.10
425	490947.01	1325734.66	0.10

426	490908.44	1325688.71	0.10
427	490872.84	1325646.47	0.10
428	490880.14	1325640.39	0.10
429	490855.71	1325614.07	0.10
430	490836.01	1325587.94	0.10
431	490778.30	1325205.07	0.10
432	490777.61	1325172.11	0.10
433	490769.44	1325092.37	0.10
434	490707.89	1324775.73	0.10
435	490698.03	1324714.13	0.10
436	490682.61	1324568.82	0.10
437	490666.23	1324395.06	0.10
438	490658.74	1324329.57	0.10
439	490609.01	1323900.73	0.10
440	490434.00	1323433.60	0.10
441	490415.21	1323400.27	0.10
442	490337.15	1323328.75	0.10
443	490290.84	1323236.17	0.10
444	490257.28	1323141.30	0.10
445	490174.00	1322817.92	0.10
446	490154.87	1322756.62	0.10
447	490094.08	1322535.14	0.10
448	490078.94	1322484.36	0.10
449	490052.45	1322436.94	0.10
450	489987.75	1322388.44	0.10
451	489946.95	1322362.86	0.10
452	489922.51	1322347.28	0.10

453	489756.10	1322233.09	0.10
454	489601.98	1322128.76	0.10
455	489511.97	1322055.94	0.10
456	489428.84	1321962.55	0.10
457	489311.88	1321759.61	0.10
458	489286.63	1321699.31	0.10
459	489278.29	1321703.86	0.10
460	489250.11	1321651.00	0.10
461	489219.25	1321593.66	0.10
462	489188.47	1321536.50	0.10
463	489157.79	1321478.74	0.10
464	489126.90	1321421.35	0.10
465	489096.52	1321364.55	0.10
466	489065.60	1321307.32	0.10
467	489034.93	1321250.08	0.10
468	489004.11	1321192.98	0.10
469	488973.65	1321135.61	0.10
470	488942.32	1321077.17	0.10
471	488912.26	1321020.84	0.10
472	488881.52	1320963.54	0.10
473	488850.83	1320906.36	0.10
474	488822.26	1320853.60	0.10
475	488793.92	1320800.82	0.10
476	488765.71	1320747.91	0.10
477	488743.01	1320704.26	0.10
478	488707.47	1320656.90	0.10
479	488669.03	1320604.35	0.10

480	488630.56	1320551.97	0.10
481	488592.19	1320499.74	0.10
482	488553.88	1320447.48	0.10
483	488515.41	1320395.15	0.10
484	488476.94	1320342.81	0.10
485	488438.58	1320290.43	0.10
486	488402.64	1320241.72	0.10
487	488410.28	1320236.08	0.10
488	488389.97	1320208.48	0.10
489	488355.60	1320164.68	0.10
490	488301.13	1320097.31	0.10
491	488254.73	1320033.61	0.10
492	488223.18	1319984.74	0.10
493	488179.13	1319921.29	0.10
494	488146.09	1319877.13	0.10
495	488093.71	1319808.90	0.10
496	488022.73	1319716.67	0.10
497	487982.75	1319665.50	0.10
498	487893.90	1319549.03	0.10
499	487799.24	1319428.25	0.10
500	487768.65	1319389.68	0.10
501	487735.90	1319347.59	0.10
502	487681.88	1319278.24	0.10
503	487640.80	1319225.96	0.10
504	487600.91	1319174.91	0.10
505	487583.57	1319155.21	0.10
506	487441.94	1319090.61	0.10

507	487364.18	1319107.73	0.10
508	487332.86	1319102.40	0.10
509	487330.76	1319090.14	0.10
510	487327.66	1319035.08	0.10
511	487319.02	1319025.86	0.10
512	487296.72	1319007.28	0.10
513	487233.79	1318956.16	0.10
514	487210.72	1318937.15	0.10
515	487119.40	1318862.37	0.10
516	487012.86	1318775.09	0.10
517	486945.53	1318719.73	0.10
518	486836.35	1318631.05	0.10
519	486700.83	1318518.91	0.10
520	486608.59	1318443.84	0.10
521	486572.60	1318440.01	0.10
522	486495.32	1318452.34	0.10
523	486371.80	1318473.38	0.10
524	486237.14	1318497.58	0.10
525	486116.56	1318519.43	0.10
526	486020.34	1318538.19	0.10
527	485957.96	1318550.47	0.10
528	485915.74	1318558.16	0.10
529	485896.98	1318561.94	0.10
530	485816.37	1318576.60	0.10
531	485751.70	1318590.01	0.10
532	485611.80	1318619.15	0.10
533	485515.01	1318638.01	0.10

534	485366.78	1318663.97	0.10
535	485295.94	1318678.72	0.10
536	485208.29	1318697.03	0.10
537	485147.98	1318708.28	0.10
538	485123.99	1318713.17	0.10
539	485114.23	1318737.48	0.10
540	485085.21	1318807.51	0.10
541	485064.34	1318847.41	0.10
542	485055.33	1318857.38	0.10
543	485051.63	1318861.31	0.10
544	485047.08	1318865.10	0.10
545	485042.20	1318868.37	0.10
546	485035.20	1318871.21	0.10
547	485007.16	1318876.78	0.10
548	484879.65	1318893.13	0.10
549	484863.83	1318895.80	0.10
550	484858.21	1318897.68	0.10
551	484854.50	1318899.54	0.10
552	484848.72	1318902.56	0.10
553	484843.39	1318905.66	0.10
554	484836.30	1318911.80	0.10
555	484834.07	1318915.49	0.10
556	484830.72	1318924.82	0.10
557	484826.34	1318941.06	0.10
558	484821.74	1319042.21	0.10
559	484821.35	1319047.81	0.10
560	484820.71	1319052.05	0.10

561	484818.50	1319058.49	0.10
562	484816.59	1319062.79	0.10
563	484812.08	1319070.58	0.10
564	484806.70	1319077.16	0.10
565	484693.84	1319247.50	0.10
566	484672.09	1319272.22	0.10
567	484528.70	1319378.69	0.10
568	484525.36	1319381.62	0.10
569	484520.82	1319385.50	0.10
570	484519.70	1319385.95	0.10
571	484518.51	1319386.17	0.10
572	484517.06	1319386.08	0.10
573	484511.67	1319385.41	0.10
574	484507.17	1319384.15	0.10
575	484502.93	1319382.23	0.10
576	484499.29	1319380.04	0.10
577	484495.18	1319377.20	0.10
578	484490.67	1319373.41	0.10
579	484421.42	1319307.37	0.10
580	484413.93	1319299.66	0.10
581	484410.13	1319296.84	0.10
582	484406.62	1319294.15	0.10
583	484402.02	1319291.62	0.10
584	484396.57	1319289.36	0.10
585	484393.66	1319289.00	0.10
586	484387.65	1319289.12	0.10
587	484380.00	1319290.32	0.10

588	484370.54	1319293.08	0.10
589	484152.59	1319354.56	0.10
590	484101.48	1319363.79	0.10
591	484066.34	1319361.23	0.10
592	484037.25	1319357.94	0.10
593	484022.75	1319354.22	0.10
594	483938.70	1319331.00	0.10
595	483894.91	1319314.03	0.10
596	483851.43	1319289.87	0.10
597	483802.90	1319260.18	0.10
598	483780.47	1319243.34	0.10
599	483765.27	1319231.18	0.10
600	483747.93	1319207.86	0.10
601	483746.53	1319206.08	0.10
602	483741.47	1319198.42	0.10
603	483740.29	1319196.06	0.10
604	483729.68	1319171.25	0.10
605	483714.59	1319128.76	0.10
606	483711.26	1319122.05	0.10
607	483705.11	1319118.61	0.10
608	483703.40	1319118.39	0.10
609	483693.01	1319118.75	0.10
610	483689.95	1319118.79	0.10
611	483667.81	1319115.30	0.10
612	483650.31	1319117.69	0.10
613	483634.59	1319121.88	0.10
614	483633.43	1319122.45	0.10

615	483632.59	1319122.99	0.10
616	483632.02	1319123.60	0.10
617	483631.54	1319124.21	0.10
618	483631.23	1319124.64	0.10
619	483631.08	1319124.99	0.10
620	483631.01	1319125.36	0.10
621	483630.99	1319125.66	0.10
622	483631.06	1319126.12	0.10
623	483632.32	1319130.55	0.10
624	483634.09	1319131.91	0.10
625	483632.49	1319133.57	0.10
626	483631.70	1319134.09	0.10
627	483631.08	1319134.32	0.10
628	483619.31	1319136.55	0.10
629	483615.45	1319137.23	0.10
630	483615.15	1319137.06	0.10
631	483614.96	1319136.69	0.10
632	483611.59	1319120.94	0.10
633	483611.48	1319120.39	0.10
634	483611.61	1319119.89	0.10
635	483611.98	1319119.58	0.10
636	483613.92	1319117.35	0.10
637	483643.30	1319110.58	0.10
638	483644.53	1319110.91	0.10
639	483650.30	1319110.30	0.10
640	483662.20	1319107.44	0.10
641	483664.42	1319107.44	0.10

642	483666.00	1319107.62	0.10
643	483693.04	1319105.92	0.10
644	483704.55	1319104.33	0.10
645	483705.74	1319104.09	0.10
646	483707.36	1319103.18	0.10
647	483708.81	1319101.75	0.10
648	483709.65	1319100.36	0.10
649	483713.89	1319091.54	0.10
650	483717.73	1319082.55	0.10
651	483720.08	1319078.86	0.10
652	483626.05	1319101.11	0.10
653	483627.33	1319103.66	0.10
654	483627.41	1319103.84	0.10
655	483608.54	1319113.05	0.10
656	483605.99	1319107.96	0.10
657	483605.31	1319106.01	0.10
658	483604.56	1319106.19	0.10
659	483523.37	1319122.30	0.10
660	483512.32	1319128.83	0.10
661	483414.89	1319193.17	0.10
662	482730.05	1319620.93	0.10
663	482668.42	1319658.37	0.10
664	482633.36	1319683.59	0.10
665	482043.12	1320141.61	0.10
666	481953.92	1320213.22	0.10
667	481953.01	1320213.94	0.10
668	481886.33	1320271.14	0.10

669	481879.97	1320276.63	0.10
670	481567.63	1320569.10	0.10
671	481176.55	1320940.59	0.10
672	481150.71	1320955.87	0.10
673	481126.28	1320978.45	0.10
674	480920.85	1321636.34	0.10
675	480908.26	1321677.91	0.10
676	480828.06	1321885.74	0.10
677	480463.92	1322812.76	0.10
678	480420.51	1322923.67	0.10
679	480396.37	1322968.78	0.10
680	480357.44	1322996.36	0.10
681	480101.44	1323099.42	0.10
682	480068.06	1323115.43	0.10
683	480034.58	1323157.97	0.10
684	479833.80	1323426.16	0.10
685	479720.83	1323569.67	0.10
686	479510.30	1323789.25	0.10
687	479492.58	1323807.22	0.10
688	479490.72	1323809.16	0.10
689	479495.06	1323813.57	0.10
690	479449.64	1323858.90	0.10
691	479446.31	1323855.53	0.10
692	479427.29	1323875.39	0.10
693	479242.16	1324061.62	0.10
694	479212.12	1324100.51	0.10
695	479040.83	1324317.32	0.10

696	479043.49	1324322.91	0.10
697	479052.11	1324332.46	0.10
698	479054.03	1324333.74	0.10
699	479069.18	1324349.68	0.10
700	479070.43	1324351.27	0.10
701	479119.51	1324391.67	0.10
702	479132.85	1324399.63	0.10
703	479136.64	1324401.40	0.10
704	479141.18	1324401.80	0.10
705	479145.18	1324401.37	0.10
706	479154.54	1324399.26	0.10
707	479209.88	1324388.68	0.10
708	479243.70	1324387.30	0.10
709	479252.52	1324388.23	0.10
710	479258.42	1324390.05	0.10
711	479263.42	1324392.36	0.10
712	479267.57	1324395.12	0.10
713	479271.23	1324397.64	0.10
714	479274.48	1324400.30	0.10
715	479278.22	1324403.00	0.10
716	479306.29	1324421.02	0.10
717	479315.82	1324427.54	0.10
718	479322.26	1324432.79	0.10
719	479330.17	1324440.02	0.10
720	479337.86	1324447.69	0.10
721	479342.52	1324452.57	0.10
722	479345.06	1324455.93	0.10

723	479347.28	1324459.22	0.10
724	479348.85	1324463.19	0.10
725	479350.10	1324467.33	0.10
726	479351.18	1324471.63	0.10
727	479361.87	1324504.17	0.10
728	479361.41	1324512.01	0.10
729	479349.09	1324515.07	0.10
730	479346.15	1324504.72	0.10
731	479339.06	1324476.33	0.10
732	479337.69	1324470.16	0.10
733	479336.89	1324466.65	0.10
734	479335.24	1324463.61	0.10
735	479332.26	1324459.86	0.10
736	479328.33	1324455.52	0.10
737	479321.87	1324450.42	0.10
738	479305.21	1324436.79	0.10
739	479299.02	1324432.50	0.10
740	479269.86	1324412.32	0.10
741	479266.23	1324410.18	0.10
742	479260.68	1324406.76	0.10
743	479254.88	1324403.92	0.10
744	479251.82	1324402.42	0.10
745	479249.05	1324401.32	0.10
746	479245.74	1324401.11	0.10
747	479241.73	1324401.69	0.10
748	479208.57	1324404.25	0.10
749	479153.01	1324414.79	0.10

750	479149.68	1324415.34	0.10
751	479146.18	1324415.55	0.10
752	479140.20	1324415.60	0.10
753	479136.17	1324415.23	0.10
754	479133.34	1324414.55	0.10
755	479128.58	1324413.46	0.10
756	479123.84	1324411.34	0.10
757	479116.78	1324407.25	0.10
758	479107.71	1324401.00	0.10
759	479062.35	1324361.04	0.10
760	479045.85	1324348.08	0.10
761	479044.95	1324346.99	0.10
762	479033.54	1324330.16	0.10
763	479032.37	1324328.04	0.10
764	478939.16	1324446.02	0.10
765	478921.13	1324466.22	0.10
766	478809.38	1324499.46	0.10
767	478308.40	1324655.98	0.10
768	478234.36	1324679.05	0.10
769	477836.18	1324818.59	0.10
770	477807.23	1324828.97	0.10
771	477793.17	1324834.62	0.10
772	477692.64	1324869.68	0.10
773	477573.14	1324912.15	0.10
774	477456.76	1324952.65	0.10
775	477287.40	1325011.41	0.10
776	477152.15	1325061.74	0.10

777	477000.84	1325115.50	0.10
778	476874.24	1325159.33	0.10
779	476681.48	1325227.63	0.10
780	476497.22	1325293.10	0.10
781	476339.60	1325348.75	0.10
782	476197.31	1325398.39	0.10
783	476074.68	1325441.88	0.10
784	476030.60	1325457.50	0.10
785	476002.27	1325470.97	0.10
786	475965.10	1325493.55	0.10
787	475925.45	1325517.19	0.10
788	475898.18	1325532.66	0.10
789	475893.45	1325535.04	0.10
790	475898.95	1325545.74	0.10
791	475870.72	1325560.75	0.10
792	475839.36	1325576.77	0.10
793	475836.73	1325571.64	0.10
794	475832.06	1325574.45	0.10
795	475827.01	1325576.97	0.10
796	475822.65	1325578.48	0.10
797	475817.40	1325579.51	0.10
798	475812.73	1325580.23	0.10
799	475806.97	1325579.57	0.10
800	475802.40	1325578.31	0.10
801	475798.91	1325576.24	0.10
802	475797.91	1325574.83	0.10
803	475788.09	1325575.44	0.10

804	475764.00	1325572.36	0.10
805	475062.89	1325499.99	0.10
806	474930.47	1325492.11	0.10
807	474910.30	1325489.78	0.10
808	474908.81	1325489.61	0.10
809	474890.14	1325485.14	0.10
810	474599.12	1325455.28	0.10
811	474292.28	1325426.90	0.10
812	474177.84	1325419.00	0.10
813	474094.27	1325398.35	0.10
814	473842.15	1325328.79	0.10
815	473411.20	1325211.36	0.10
816	473330.11	1325188.60	0.10
817	472620.98	1324998.45	0.10
818	472365.89	1324927.85	0.10
819	472314.17	1324914.05	0.10
820	472223.00	1324889.13	0.10
821	472200.41	1324874.95	0.10
822	472083.28	1324809.01	0.10
823	471883.50	1324691.87	0.10
824	471750.16	1324624.48	0.10
825	471573.25	1324512.04	0.10
826	471565.93	1324508.91	0.10
827	471560.90	1324507.62	0.10
828	471548.79	1324505.83	0.10
829	471111.93	1324555.74	0.10
830	470591.33	1324613.97	0.10

831	470186.74	1324659.13	0.10
832	469999.58	1324681.06	0.10
833	469992.98	1324682.19	0.10
834	469966.10	1324701.74	0.10
835	469735.36	1324874.95	0.10
836	469567.78	1324999.86	0.10
837	469556.33	1325009.32	0.10
838	469552.79	1325012.09	0.10
839	469560.15	1325021.91	0.10
840	469500.35	1325066.23	0.10
841	469494.20	1325057.95	0.10
842	469463.74	1325081.79	0.10
843	469364.51	1325156.31	0.10
844	469225.75	1325262.11	0.10
845	469211.41	1325278.40	0.10
846	469210.41	1325281.88	0.10
847	469211.62	1325326.33	0.10
848	469207.47	1325380.38	0.10
849	469187.06	1325414.98	0.10
850	469004.84	1325555.84	0.10
851	468992.11	1325565.08	0.10
852	468977.73	1325585.06	0.10
853	468976.37	1325598.20	0.10
854	468999.58	1325913.38	0.10
855	469031.70	1326295.98	0.10
856	469042.92	1326427.04	0.10
857	469058.39	1326602.38	0.10

858	469056.86	1326648.95	0.10
859	469029.85	1326690.34	0.10
860	468958.69	1326747.10	0.10
861	468897.23	1326794.77	0.10
862	468888.42	1326801.61	0.10
863	468851.31	1326829.85	0.10
864	468836.16	1326841.55	0.10
865	468797.88	1326885.96	0.10
866	468793.91	1326904.17	0.10
867	468796.10	1326917.79	0.10
868	468865.89	1327309.57	0.10
869	468881.05	1327567.93	0.10
870	468875.81	1327598.75	0.10
871	468859.07	1327619.79	0.10
872	468839.49	1327640.26	0.10
873	468746.93	1327739.72	0.10
874	468747.04	1327751.87	0.10
875	468750.75	1327861.30	0.10
876	468758.80	1327996.20	0.10
877	468756.51	1328051.49	0.10
878	468743.20	1328118.18	0.10
879	468728.95	1328169.86	0.10
880	468619.72	1328375.21	0.10
881	468615.90	1328383.21	0.10
882	468614.92	1328393.32	0.10
883	468581.53	1328828.37	0.10
884	468558.43	1329136.98	0.10

885	468530.48	1329463.84	0.10
886	468525.03	1329576.26	0.10
887	468515.66	1329822.07	0.10
888	468498.88	1330222.39	0.10
889	468491.08	1330420.15	0.10
890	468490.21	1330436.84	0.10
891	468461.15	1331275.37	0.10
892	468445.07	1331612.77	0.10
893	468431.27	1331985.97	0.10
894	468421.48	1332316.88	0.10
895	468421.07	1332331.90	0.10
896	468395.48	1332938.22	0.10
897	468400.60	1332968.32	0.10
898	468416.72	1333113.61	0.10
899	468431.64	1333233.91	0.10
900	468452.18	1333397.27	0.10
901	468453.55	1333402.89	0.10
902	468493.89	1333439.33	0.10
903	468553.14	1333513.02	0.10
904	468568.88	1333533.42	0.10
905	468664.99	1333650.21	0.10
906	468866.50	1333898.84	0.10
907	468865.70	1333965.61	0.10
908	468849.33	1333990.49	0.10
909	468635.05	1334203.35	0.10
910	468604.60	1334234.62	0.10
911	468590.84	1334249.68	0.10

912	468586.45	1334254.57	0.10
913	468450.00	1334404.84	0.10
914	467972.58	1334918.98	0.10
915	467899.53	1334997.33	0.10
916	467841.76	1335091.45	0.10
917	467822.77	1335129.65	0.10
918	467744.62	1335249.15	0.10
919	467543.36	1335578.82	0.10
920	467472.50	1335653.93	0.10
921	467297.53	1335812.42	0.10
922	467267.93	1335823.45	0.10
923	467038.67	1335906.48	0.10
924	466735.19	1336016.61	0.10
925	466568.25	1335992.13	0.10
926	466224.08	1335881.67	0.10
927	466060.06	1335827.02	0.10
928	466034.73	1335826.97	0.10
929	465975.44	1335842.27	0.10
930	465775.30	1335878.75	0.10
931	465773.85	1335878.98	0.10
932	465695.30	1335891.83	0.10
933	465607.23	1335908.42	0.10
934	465283.76	1335964.07	0.10
935	465250.27	1335969.79	0.10
936	465234.46	1335974.63	0.10
937	465138.28	1336010.08	0.10
938	464632.98	1336189.31	0.10

939	464482.54	1336242.68	0.10
940	463950.61	1336428.88	0.10
941	463818.72	1336474.94	0.10
942	463763.87	1336495.73	0.10
943	463699.60	1336537.39	0.10
944	463229.68	1336879.94	0.10
945	463196.99	1336881.41	0.10
946	462480.62	1336679.73	0.10
947	462133.77	1336586.39	0.10
948	461339.19	1336368.60	0.10
949	461283.97	1336351.91	0.10
950	461278.98	1336350.52	0.10
951	461223.90	1336343.20	0.10
952	460890.42	1336412.26	0.10
953	460702.62	1336459.32	0.10
954	460403.43	1336534.75	0.10
955	459437.91	1336776.55	0.10
956	458466.60	1337019.80	0.10
957	457999.08	1337083.66	0.10
958	457689.14	1336986.87	0.10
959	457616.96	1336968.14	0.10
960	457578.33	1336878.53	0.10
961	457556.69	1336821.46	0.10
962	457542.16	1336787.18	0.10
963	457518.26	1336741.96	0.10
964	457400.69	1336513.93	0.10
965	457397.38	1336508.15	0.10

966	457369.03	1336489.29	0.10
967	457188.31	1336397.66	0.10
968	457011.65	1336293.76	0.10
969	456852.96	1336204.04	0.10
970	456224.92	1335854.09	0.10
971	456076.59	1335770.19	0.10
972	455861.43	1335701.69	0.10
973	455708.99	1335703.01	0.10
974	455642.64	1335713.20	0.10
975	455639.93	1335715.43	0.10
976	455490.80	1335929.36	0.10
977	455371.40	1336066.36	0.10
978	455272.91	1336095.56	0.10
979	455239.18	1336108.89	0.10
980	455233.05	1336111.66	0.10
981	455229.73	1336113.15	0.10
982	455225.29	1336115.16	0.10
983	455228.19	1336121.94	0.10
984	455169.86	1336147.68	0.10
985	455167.06	1336141.43	0.10
986	455147.22	1336150.15	0.10
987	454846.61	1336278.33	0.10
988	454652.54	1336359.19	0.10
989	454631.97	1336374.67	0.10
990	454626.92	1336405.94	0.10
991	454634.08	1336498.64	0.10
992	454638.46	1336572.57	0.10

993	454640.43	1336634.03	0.10
994	454646.71	1336768.67	0.10
995	454634.08	1336841.84	0.10
996	454579.54	1336876.93	0.10
997	454144.31	1337030.43	0.10
998	454134.19	1337032.64	0.10
999	454074.48	1337026.62	0.10
1000	453895.19	1336978.78	0.10
1001	453522.89	1336881.15	0.10
1002	453063.72	1336762.47	0.10
1003	452945.45	1336802.68	0.10
1004	452636.15	1336913.92	0.10
1005	452154.20	1337088.18	0.10
1006	452004.96	1337138.74	0.10
1007	451704.86	1337245.00	0.10
1008	451697.74	1337248.09	0.10
1009	451395.04	1337502.64	0.10
1010	451354.80	1337509.58	0.10
1011	451127.11	1337498.26	0.10
1012	450760.53	1337474.32	0.10
1013	450620.20	1337460.75	0.10
1014	450240.46	1337432.98	0.10
1015	450181.99	1337432.46	0.10
1016	449796.14	1337404.92	0.10
1017	449297.96	1337366.10	0.10
1018	449250.22	1337354.16	0.10
1019	449223.66	1337321.83	0.10

1020	449077.86	1337076.85	0.10
1021	448908.67	1336806.60	0.10
1022	448877.33	1336711.76	0.10
1023	448789.02	1336415.60	0.10
1024	448765.90	1336332.52	0.10
1025	448715.34	1336274.46	0.10
1026	448655.99	1336194.89	0.10
1027	448497.88	1336019.99	0.10
1028	448361.76	1335857.07	0.10
1029	448175.13	1335643.27	0.10
1030	447915.42	1335340.59	0.10
1031	447747.74	1335205.68	0.10
1032	447602.69	1335086.09	0.10
1033	447534.97	1335029.47	0.10
1034	447164.06	1334741.13	0.10
1035	447073.85	1334704.52	0.10
1036	447067.32	1334702.41	0.10
1037	446987.72	1334657.70	0.10
1038	446976.06	1334652.34	0.10
1039	446747.19	1334524.04	0.10
1040	446709.32	1334503.60	0.10
1041	446271.43	1334465.35	0.10
1042	446204.66	1334450.81	0.10
1043	446103.87	1334436.76	0.10
1044	445757.50	1334399.51	0.10
1045	445298.64	1334409.03	0.10
1046	445114.62	1334409.39	0.10

1047	444858.66	1334414.99	0.10
1048	444528.73	1334422.94	0.10
1049	444349.52	1334425.30	0.10
1050	443673.26	1334441.73	0.10
1051	443638.78	1334442.29	0.10
1052	443418.48	1334443.72	0.10
1053	443299.21	1334444.74	0.10
1054	443025.64	1334411.50	0.10
1055	442869.12	1334396.13	0.10
1056	442826.43	1334496.35	0.10
1057	442568.19	1334390.11	0.10
1058	442544.14	1334450.84	0.10
1059	442520.18	1334511.72	0.10
1060	442497.24	1334570.48	0.10
1061	442473.36	1334630.34	0.10
1062	442453.25	1334682.02	0.10
1063	442419.00	1334750.07	0.10
1064	442388.63	1334810.12	0.10
1065	442399.83	1334818.30	0.10
1066	442387.29	1334834.86	0.10
1067	442378.92	1334828.52	0.10
1068	442370.16	1334822.74	0.10
1069	442361.68	1334816.89	0.10
1070	442400.25	1334740.61	0.10
1071	442434.05	1334673.48	0.10
1072	442453.82	1334622.64	0.10
1073	442477.70	1334562.77	0.10

1074	442500.63	1334504.06	0.10
1075	442524.60	1334443.13	0.10
1076	442551.63	1334374.88	0.10
1077	442580.33	1334299.97	0.10
1078	442594.24	1334305.45	0.10
1079	442597.21	1334298.49	0.10
1080	442571.43	1334285.04	0.10
1081	442572.67	1334282.30	0.10
1082	442570.77	1334281.53	0.10
1083	442560.04	1334276.85	0.10
1084	442580.04	1334231.03	0.10
1085	442590.17	1334235.45	0.10
1086	442593.26	1334236.70	0.10
1087	442596.85	1334228.75	0.10
1088	442621.47	1334241.59	0.10
1089	442658.93	1334153.55	0.10
1090	442925.99	1334263.00	0.10
1091	442889.72	1334347.90	0.10
1092	443031.10	1334361.80	0.10
1093	443302.03	1334394.72	0.10
1094	443418.10	1334393.72	0.10
1095	443466.95	1334393.40	0.10
1096	443498.72	1334353.85	0.10
1097	443561.53	1334353.38	0.10
1098	443621.94	1334352.71	0.10
1099	443668.03	1334391.80	0.10
1100	443672.24	1334391.73	0.10

1101	444348.58	1334375.30	0.10
1102	444527.79	1334372.94	0.10
1103	444857.52	1334365.01	0.10
1104	445114.02	1334359.39	0.10
1105	445239.67	1334359.14	0.10
1106	445266.06	1334358.54	0.10
1107	445326.02	1334357.34	0.10
1108	445386.07	1334356.22	0.10
1109	445445.42	1334355.17	0.10
1110	445505.18	1334353.95	0.10
1111	445565.82	1334352.57	0.10
1112	445627.31	1334351.46	0.10
1113	445695.93	1334350.38	0.10
1114	445760.65	1334349.39	0.10
1115	445781.81	1334351.83	0.10
1116	446109.99	1334387.14	0.10
1117	446203.23	1334400.13	0.10
1118	446232.14	1334403.60	0.10
1119	446301.76	1334411.45	0.10
1120	446372.52	1334419.74	0.10
1121	446441.10	1334427.77	0.10
1122	446510.51	1334435.73	0.10
1123	446520.48	1334436.91	0.10
1124	446723.96	1334454.68	0.10
1125	446736.69	1334461.55	0.10
1126	446780.97	1334466.50	0.10
1127	446839.34	1334499.17	0.10

1128	446901.46	1334533.65	0.10
1129	446963.27	1334567.99	0.10
1130	447016.75	1334597.55	0.10
1131	447104.24	1334646.13	0.10
1132	447159.47	1334676.43	0.10
1133	447204.67	1334701.64	0.10
1134	447255.25	1334742.56	0.10
1135	447297.58	1334776.86	0.10
1136	447351.57	1334820.48	0.10
1137	447407.76	1334866.02	0.10
1138	447442.24	1334894.05	0.10
1139	447566.37	1334990.55	0.10
1140	447634.63	1335047.63	0.10
1141	447779.32	1335166.92	0.10
1142	447950.36	1335304.53	0.10
1143	448212.93	1335610.55	0.10
1144	448399.78	1335824.59	0.10
1145	448535.62	1335987.19	0.10
1146	448694.65	1336163.11	0.10
1147	448754.28	1336243.04	0.10
1148	448811.04	1336308.22	0.10
1149	448837.06	1336401.76	0.10
1150	448925.03	1336696.76	0.10
1151	448948.38	1336767.42	0.10
1152	448962.90	1336791.49	0.10
1153	448998.58	1336850.88	0.10
1154	449034.53	1336910.58	0.10

1155	449071.38	1336971.56	0.10
1156	449084.19	1336992.73	0.10
1157	449120.54	1337050.79	0.10
1158	449214.32	1337208.36	0.10
1159	449243.07	1337256.09	0.10
1160	449264.72	1337293.03	0.10
1161	449265.75	1337294.28	0.10
1162	449297.91	1337314.55	0.10
1163	449306.02	1337316.58	0.10
1164	449799.86	1337355.06	0.10
1165	450103.86	1337376.76	0.10
1166	450122.20	1337377.31	0.10
1167	450180.01	1337381.41	0.10
1168	450197.80	1337382.60	0.10
1169	450242.50	1337383.00	0.10
1170	450624.44	1337410.93	0.10
1171	450764.57	1337424.48	0.10
1172	451129.99	1337448.34	0.10
1173	451351.76	1337459.36	0.10
1174	451364.62	1337457.14	0.10
1175	451377.21	1337452.30	0.10
1176	451648.09	1337224.52	0.10
1177	451661.31	1337212.92	0.10
1178	451662.30	1337212.57	0.10
1179	451671.14	1337205.13	0.10
1180	451686.52	1337198.44	0.10
1181	451988.60	1337091.50	0.10

1182	452137.68	1337040.98	0.10
1183	452619.19	1336866.88	0.10
1184	452928.95	1336755.48	0.10
1185	453061.76	1336710.33	0.10
1186	453063.96	1336710.90	0.10
1187	453066.48	1336710.00	0.10
1188	453122.54	1336725.08	0.10
1189	453179.34	1336740.25	0.10
1190	453221.27	1336751.56	0.10
1191	453535.49	1336832.77	0.10
1192	453907.97	1336930.44	0.10
1193	454083.50	1336977.28	0.10
1194	454131.09	1336982.08	0.10
1195	454557.40	1336831.73	0.10
1196	454588.54	1336811.68	0.10
1197	454596.51	1336765.55	0.10
1198	454590.47	1336635.99	0.10
1199	454588.50	1336574.85	0.10
1200	454584.20	1336502.04	0.10
1201	454576.60	1336403.84	0.10
1202	454579.60	1336385.31	0.10
1203	454579.59	1336385.25	0.10
1204	454575.02	1336391.87	0.10
1205	454562.97	1336424.42	0.10
1206	454557.07	1336453.63	0.10
1207	454554.71	1336477.75	0.10
1208	454557.43	1336505.22	0.10

1209	454574.53	1336595.80	0.10
1210	454578.64	1336604.57	0.10
1211	454559.01	1336609.79	0.10
1212	454562.91	1336602.52	0.10
1213	454563.40	1336600.67	0.10
1214	454563.46	1336598.51	0.10
1215	454545.31	1336507.79	0.10
1216	454542.15	1336477.61	0.10
1217	454543.90	1336452.85	0.10
1218	454551.10	1336421.47	0.10
1219	454563.83	1336387.02	0.10
1220	454578.44	1336365.03	0.10
1221	454577.15	1336342.58	0.10
1222	454609.72	1336328.84	0.10
1223	454627.50	1336315.45	0.10
1224	454665.09	1336299.79	0.10
1225	454703.17	1336282.68	0.10
1226	454895.28	1336201.53	0.10
1227	455049.70	1336134.77	0.10
1228	455075.24	1336123.14	0.10
1229	455084.71	1336118.06	0.10
1230	455103.90	1336104.46	0.10
1231	455126.40	1336090.37	0.10
1232	455131.41	1336086.33	0.10
1233	455144.53	1336079.48	0.10
1234	455153.17	1336075.78	0.10
1235	455163.66	1336074.22	0.10

1236	455169.44	1336073.96	0.10
1237	455175.92	1336074.68	0.10
1238	455202.84	1336062.71	0.10
1239	455205.61	1336069.17	0.10
1240	455215.79	1336064.57	0.10
1241	455219.70	1336062.83	0.10
1242	455256.59	1336048.24	0.10
1243	455343.26	1336022.56	0.10
1244	455451.32	1335898.54	0.10
1245	455602.83	1335681.23	0.10
1246	455621.44	1335665.86	0.10
1247	455704.81	1335653.07	0.10
1248	455868.70	1335650.65	0.10
1249	456096.77	1335724.17	0.10
1250	456249.40	1335810.49	0.10
1251	456877.44	1336160.44	0.10
1252	457036.63	1336250.44	0.10
1253	457212.31	1336353.78	0.10
1254	457394.27	1336446.03	0.10
1255	457434.90	1336473.05	0.10
1256	457444.63	1336490.03	0.10
1257	457562.58	1336718.82	0.10
1258	457587.02	1336765.06	0.10
1259	457603.91	1336801.93	0.10
1260	457624.85	1336860.15	0.10
1261	457653.20	1336925.88	0.10
1262	457702.88	1336938.77	0.10

1263	458003.36	1337032.62	0.10
1264	458457.12	1336970.64	0.10
1265	459425.77	1336728.05	0.10
1266	460391.25	1336486.25	0.10
1267	460690.44	1336410.82	0.10
1268	460879.26	1336363.50	0.10
1269	461222.08	1336292.52	0.10
1270	461289.02	1336301.42	0.10
1271	461297.91	1336303.89	0.10
1272	461353.03	1336320.56	0.10
1273	462146.87	1336538.13	0.10
1274	462493.90	1336631.53	0.10
1275	463202.79	1336831.09	0.10
1276	463212.40	1336830.66	0.10
1277	463671.26	1336496.17	0.10
1278	463741.15	1336450.87	0.10
1279	463801.62	1336427.96	0.10
1280	463934.13	1336381.68	0.10
1281	464465.92	1336195.52	0.10
1282	464616.26	1336142.19	0.10
1283	465121.28	1335963.06	0.10
1284	465218.48	1335927.23	0.10
1285	465238.69	1335921.05	0.10
1286	465275.32	1335914.79	0.10
1287	465598.37	1335859.22	0.10
1288	465686.64	1335842.59	0.10
1289	465765.97	1335829.60	0.10

1290	465766.96	1335829.45	0.10
1291	465964.70	1335793.41	0.10
1292	466028.43	1335776.95	0.10
1293	466068.22	1335777.04	0.10
1294	466239.62	1335834.15	0.10
1295	466579.59	1335943.25	0.10
1296	466729.97	1335965.31	0.10
1297	467021.61	1335859.48	0.10
1298	467250.69	1335776.51	0.10
1299	467271.07	1335768.92	0.10
1300	467437.48	1335618.19	0.10
1301	467503.40	1335548.30	0.10
1302	467702.34	1335222.43	0.10
1303	467779.31	1335104.75	0.10
1304	467797.98	1335067.19	0.10
1305	467859.55	1334966.89	0.10
1306	467935.98	1334884.92	0.10
1307	468413.18	1334371.02	0.10
1308	468549.35	1334221.05	0.10
1309	468553.78	1334216.12	0.10
1310	468568.22	1334200.30	0.10
1311	468599.53	1334168.17	0.10
1312	468810.41	1333958.67	0.10
1313	468815.88	1333950.37	0.10
1314	468816.28	1333916.30	0.10
1315	468626.27	1333681.83	0.10
1316	468529.78	1333564.58	0.10

1317	468513.86	1333543.96	0.10
1318	468457.41	1333473.77	0.10
1319	468408.61	1333429.67	0.10
1320	468402.92	1333406.33	0.10
1321	468382.02	1333240.11	0.10
1322	468367.06	1333119.45	0.10
1323	468351.06	1332975.28	0.10
1324	468345.30	1332941.40	0.10
1325	468371.09	1332330.16	0.10
1326	468371.50	1332315.46	0.10
1327	468381.29	1331984.31	0.10
1328	468395.11	1331610.65	0.10
1329	468411.19	1331273.31	0.10
1330	468440.25	1330434.66	0.10
1331	468441.14	1330417.85	0.10
1332	468444.24	1330338.96	0.10
1333	468433.67	1330338.32	0.10
1334	468436.03	1330273.49	0.10
1335	468446.80	1330274.04	0.10
1336	468447.52	1330255.90	0.10
1337	468447.47	1330255.90	0.10
1338	468448.92	1330220.35	0.10
1339	468465.70	1329820.07	0.10
1340	468475.07	1329574.10	0.10
1341	468480.58	1329460.50	0.10
1342	468508.59	1329132.98	0.10
1343	468531.67	1328824.59	0.10

1344	468565.06	1328389.46	0.10
1345	468566.63	1328369.52	0.10
1346	468575.30	1328352.25	0.10
1347	468682.21	1328151.26	0.10
1348	468694.52	1328106.62	0.10
1349	468706.71	1328045.53	0.10
1350	468708.74	1327996.66	0.10
1351	468700.81	1327863.64	0.10
1352	468697.04	1327752.93	0.10
1353	468697.00	1327748.51	0.10
1354	468695.38	1327721.02	0.10
1355	468702.05	1327714.57	0.10
1356	468803.13	1327605.94	0.10
1357	468821.37	1327586.87	0.10
1358	468828.67	1327577.69	0.10
1359	468830.81	1327565.17	0.10
1360	468816.15	1327315.43	0.10
1361	468746.80	1326926.15	0.10
1362	468743.03	1326902.77	0.10
1363	468745.70	1326890.53	0.10
1364	468745.03	1326886.66	0.10
1365	468751.78	1326845.17	0.10
1366	468753.75	1326834.23	0.10
1367	468801.66	1326793.79	0.10
1368	468802.51	1326794.81	0.10
1369	468858.71	1326750.92	0.10
1370	468904.04	1326715.80	0.10

1371	468951.37	1326678.97	0.10
1372	468985.97	1326652.22	0.10
1373	469007.60	1326625.44	0.10
1374	469008.31	1326603.76	0.10
1375	468993.10	1326431.36	0.10
1376	468981.88	1326300.20	0.10
1377	468949.74	1325917.30	0.10
1378	468941.82	1325809.79	0.10
1379	468928.94	1325810.08	0.10
1380	468898.17	1325810.07	0.10
1381	468893.40	1325810.04	0.10
1382	468891.59	1325810.08	0.10
1383	468889.46	1325810.13	0.10
1384	468883.43	1325814.94	0.10
1385	468870.35	1325798.51	0.10
1386	468881.91	1325789.30	0.10
1387	468891.09	1325789.09	0.10
1388	468893.21	1325789.04	0.10
1389	468898.24	1325789.07	0.10
1390	468928.70	1325789.08	0.10
1391	468940.28	1325788.82	0.10
1392	468930.24	1325652.51	0.10
1393	468927.39	1325620.75	0.10
1394	468922.08	1325560.61	0.10
1395	468948.77	1325539.70	0.10
1396	468956.23	1325529.34	0.10
1397	468974.86	1325515.82	0.10

1398	469148.88	1325381.30	0.10
1399	469155.19	1325370.60	0.10
1400	469159.02	1325358.36	0.10
1401	469161.56	1325325.09	0.10
1402	469160.23	1325275.56	0.10
1403	469162.06	1325269.14	0.10
1404	469161.72	1325253.21	0.10
1405	469177.64	1325241.08	0.10
1406	469191.49	1325225.35	0.10
1407	469334.33	1325116.43	0.10
1408	469433.32	1325042.11	0.10
1409	469436.77	1325039.41	0.10
1410	469449.93	1324988.78	0.10
1411	469496.40	1324953.71	0.10
1412	469536.00	1324923.57	0.10
1413	469554.01	1324947.77	0.10
1414	469705.42	1324834.91	0.10
1415	469936.38	1324661.52	0.10
1416	469973.06	1324634.85	0.10
1417	469992.48	1324631.56	0.10
1418	470181.06	1324609.45	0.10
1419	470585.79	1324564.27	0.10
1420	471106.31	1324506.06	0.10
1421	471549.63	1324455.41	0.10
1422	471558.44	1324456.71	0.10
1423	471571.07	1324455.25	0.10
1424	471581.40	1324461.25	0.10

1425	471582.03	1324461.41	0.10
1426	471596.65	1324467.66	0.10
1427	471643.08	1324497.17	0.10
1428	471673.86	1324515.20	0.10
1429	471725.50	1324545.51	0.10
1430	471777.24	1324575.83	0.10
1431	471829.65	1324606.39	0.10
1432	471860.36	1324624.15	0.10
1433	471907.44	1324647.95	0.10
1434	472108.20	1324765.65	0.10
1435	472225.99	1324831.97	0.10
1436	472243.32	1324842.85	0.10
1437	472327.21	1324865.77	0.10
1438	472379.01	1324879.59	0.10
1439	472634.12	1324950.21	0.10
1440	473343.35	1325140.38	0.10
1441	473424.52	1325163.16	0.10
1442	473855.37	1325280.57	0.10
1443	474106.91	1325349.97	0.10
1444	474185.62	1325369.42	0.10
1445	474296.30	1325377.06	0.10
1446	474603.98	1325405.52	0.10
1447	474811.47	1325426.81	0.10
1448	474841.08	1325417.90	0.10
1449	474884.14	1325404.94	0.10
1450	474935.66	1325410.45	0.10
1451	474944.92	1325411.31	0.10

1452	474945.87	1325407.49	0.10
1453	474947.95	1325395.30	0.10
1454	474950.57	1325382.39	0.10
1455	474953.58	1325375.36	0.10
1456	474956.87	1325370.53	0.10
1457	474975.14	1325346.97	0.10
1458	474975.71	1325345.77	0.10
1459	474976.13	1325343.85	0.10
1460	474976.12	1325341.69	0.10
1461	474975.91	1325340.66	0.10
1462	474982.47	1325349.30	0.10
1463	474989.88	1325358.69	0.10
1464	474988.12	1325358.13	0.10
1465	474986.49	1325358.31	0.10
1466	474984.94	1325358.93	0.10
1467	474970.72	1325374.36	0.10
1468	474967.25	1325379.54	0.10
1469	474965.34	1325384.49	0.10
1470	474958.40	1325412.57	0.10
1471	474994.57	1325415.93	0.10
1472	475037.72	1325448.41	0.10
1473	475066.95	1325450.15	0.10
1474	475769.74	1325522.68	0.10
1475	475772.62	1325523.05	0.10
1476	475767.45	1325504.23	0.10
1477	475765.70	1325498.65	0.10
1478	475763.02	1325495.03	0.10

1479	475760.71	1325492.79	0.10
1480	475757.19	1325491.44	0.10
1481	475662.29	1325494.13	0.10
1482	475619.89	1325491.11	0.10
1483	475579.85	1325491.37	0.10
1484	475565.10	1325493.15	0.10
1485	475563.01	1325489.32	0.10
1486	475582.05	1325486.59	0.10
1487	475618.60	1325486.00	0.10
1488	475662.72	1325489.63	0.10
1489	475697.82	1325488.30	0.10
1490	475755.63	1325485.86	0.10
1491	475794.53	1325483.30	0.10
1492	475823.79	1325478.89	0.10
1493	475829.54	1325477.77	0.10
1494	475835.49	1325476.24	0.10
1495	475839.45	1325475.22	0.10
1496	475844.41	1325473.90	0.10
1497	475848.57	1325472.79	0.10
1498	475856.66	1325470.31	0.10
1499	475900.64	1325449.74	0.10
1500	475907.65	1325462.99	0.10
1501	475908.27	1325464.86	0.10
1502	475905.70	1325466.37	0.10
1503	475904.67	1325466.88	0.10
1504	475895.66	1325472.25	0.10
1505	475894.41	1325470.15	0.10

1506	475892.76	1325467.15	0.10
1507	475889.56	1325461.62	0.10
1508	475857.98	1325474.96	0.10
1509	475850.67	1325478.30	0.10
1510	475845.30	1325480.41	0.10
1511	475840.13	1325481.95	0.10
1512	475833.65	1325483.10	0.10
1513	475827.90	1325483.97	0.10
1514	475778.55	1325489.54	0.10
1515	475776.39	1325490.17	0.10
1516	475775.01	1325490.86	0.10
1517	475774.14	1325492.04	0.10
1518	475773.87	1325493.42	0.10
1519	475773.38	1325502.15	0.10
1520	475778.63	1325523.82	0.10
1521	475789.71	1325525.24	0.10
1522	475802.96	1325524.41	0.10
1523	475817.38	1325521.17	0.10
1524	475826.52	1325516.78	0.10
1525	475834.04	1325511.75	0.10
1526	475843.17	1325505.74	0.10
1527	475865.27	1325493.24	0.10
1528	475874.62	1325488.54	0.10
1529	475894.32	1325477.37	0.10
1530	475893.68	1325476.28	0.10
1531	475906.18	1325468.71	0.10
1532	475918.99	1325460.83	0.10

1533	475919.90	1325462.29	0.10
1534	475939.32	1325450.71	0.10
1535	475978.49	1325426.91	0.10
1536	476011.46	1325411.24	0.10
1537	476057.98	1325394.76	0.10
1538	476180.71	1325351.23	0.10
1539	476323.04	1325301.57	0.10
1540	476480.52	1325245.96	0.10
1541	476664.74	1325180.51	0.10
1542	476857.72	1325112.15	0.10
1543	476984.28	1325068.32	0.10
1544	477135.05	1325014.74	0.10
1545	477270.48	1324964.35	0.10
1546	477440.38	1324905.41	0.10
1547	477556.56	1324864.99	0.10
1548	477676.04	1324822.52	0.10
1549	477775.61	1324787.80	0.10
1550	477789.47	1324782.23	0.10
1551	477819.48	1324771.47	0.10
1552	478095.34	1324674.78	0.10
1553	478150.99	1324652.27	0.10
1554	478148.19	1324643.18	0.10
1555	478205.88	1324624.90	0.10
1556	478287.51	1324599.31	0.10
1557	478329.29	1324586.26	0.10
1558	478375.01	1324582.78	0.10
1559	478794.80	1324451.64	0.10

1560	478893.27	1324422.34	0.10
1561	478900.86	1324413.84	0.10
1562	479008.19	1324277.98	0.10
1563	479008.07	1324276.92	0.10
1564	479008.45	1324267.49	0.10
1565	479009.53	1324262.70	0.10
1566	479011.29	1324258.39	0.10
1567	479015.23	1324249.34	0.10
1568	479019.35	1324242.35	0.10
1569	479022.75	1324237.38	0.10
1570	479068.05	1324183.59	0.10
1571	479070.68	1324180.69	0.10
1572	479090.08	1324155.13	0.10
1573	479112.66	1324129.25	0.10
1574	479195.03	1324030.54	0.10
1575	479224.90	1323997.23	0.10
1576	479329.71	1323890.98	0.10
1577	479348.75	1323869.61	0.10
1578	479361.17	1323845.19	0.10
1579	479389.15	1323784.03	0.10
1580	479399.87	1323770.87	0.10
1581	479412.02	1323761.80	0.10
1582	479428.23	1323753.39	0.10
1583	479445.81	1323747.04	0.10
1584	479458.60	1323741.02	0.10
1585	479460.18	1323740.85	0.10
1586	479461.67	1323741.40	0.10

1587	479472.48	1323752.60	0.10
1588	479473.11	1323754.63	0.10
1589	479473.12	1323755.75	0.10
1590	479474.46	1323754.39	0.10
1591	479683.05	1323536.83	0.10
1592	479794.14	1323395.70	0.10
1593	479994.92	1323127.53	0.10
1594	480035.96	1323075.37	0.10
1595	480081.28	1323053.64	0.10
1596	480333.32	1322952.16	0.10
1597	480347.62	1322942.04	0.10
1598	480361.70	1322927.61	0.10
1599	480375.03	1322902.69	0.10
1600	480417.36	1322794.50	0.10
1601	480781.46	1321867.60	0.10
1602	480860.94	1321661.65	0.10
1603	480873.05	1321621.64	0.10
1604	481019.81	1321151.69	0.10
1605	481024.51	1321136.22	0.10
1606	481043.67	1321074.28	0.10
1607	481063.21	1321010.53	0.10
1608	481078.36	1320961.46	0.10
1609	481079.57	1320960.32	0.10
1610	481082.54	1320950.81	0.10
1611	481120.67	1320915.55	0.10
1612	481138.68	1320904.90	0.10
1613	481157.12	1320887.73	0.10

1614	481204.78	1320843.41	0.10
1615	481250.06	1320801.19	0.10
1616	481282.84	1320770.67	0.10
1617	481533.33	1320532.72	0.10
1618	481846.59	1320239.39	0.10
1619	481864.50	1320224.02	0.10
1620	481868.69	1320220.45	0.10
1621	481921.23	1320175.32	0.10
1622	481922.78	1320174.10	0.10
1623	482012.14	1320102.37	0.10
1624	482603.42	1319643.53	0.10
1625	482640.80	1319616.65	0.10
1626	482703.83	1319578.35	0.10
1627	483387.87	1319151.09	0.10
1628	483485.82	1319086.41	0.10
1629	483505.27	1319074.92	0.10
1630	483592.07	1319057.70	0.10
1631	483588.25	1319012.70	0.10
1632	483653.20	1318999.34	0.10
1633	483701.89	1318989.45	0.10
1634	483750.81	1318979.42	0.10
1635	483801.65	1318968.67	0.10
1636	483850.40	1318958.62	0.10
1637	483899.80	1318948.34	0.10
1638	483948.59	1318938.23	0.10
1639	483997.77	1318927.94	0.10
1640	484047.36	1318917.72	0.10

1641	484047.90	1318920.33	0.10
1642	484048.21	1318920.26	0.10
1643	484049.66	1318926.94	0.10
1644	484049.94	1318926.88	0.10
1645	484076.38	1318921.18	0.10
1646	484252.38	1318885.87	0.10
1647	484343.62	1318867.09	0.10
1648	484453.69	1318845.59	0.10
1649	484555.87	1318824.13	0.10
1650	484686.52	1318798.13	0.10
1651	484779.41	1318779.18	0.10
1652	484882.17	1318758.48	0.10
1653	484977.64	1318740.09	0.10
1654	485079.84	1318720.14	0.10
1655	485110.46	1318713.89	0.10
1656	485139.84	1318636.83	0.10
1657	485179.45	1318549.55	0.10
1658	485187.01	1318531.08	0.10
1659	485275.00	1318341.95	0.10
1660	485327.19	1318225.89	0.10
1661	485364.78	1318141.36	0.10
1662	485375.65	1318120.01	0.10
1663	485393.87	1318098.56	0.10
1664	485409.75	1318084.43	0.10
1665	485428.34	1318077.07	0.10
1666	485445.08	1318080.09	0.10
1667	485452.19	1318082.49	0.10

1668	485460.03	1318086.90	0.10
1669	485476.53	1318097.90	0.10
1670	485583.60	1318165.92	0.10
1671	485827.27	1318318.89	0.10
1672	485857.12	1318338.44	0.10
1673	485870.82	1318342.88	0.10
1674	485878.19	1318345.31	0.10
1675	485886.02	1318346.12	0.10
1676	485894.04	1318344.29	0.10
1677	485901.69	1318342.57	0.10
1678	485908.02	1318339.67	0.10
1679	485915.16	1318335.40	0.10
1680	485917.80	1318333.30	0.10
1681	485924.95	1318324.35	0.10
1682	485940.98	1318301.63	0.10
1683	486086.96	1318092.79	0.10
1684	486108.67	1318067.49	0.10
1685	486111.63	1318065.20	0.10
1686	486120.09	1318061.11	0.10
1687	486132.20	1318055.64	0.10
1688	486136.11	1318054.83	0.10
1689	486140.89	1318054.89	0.10
1690	486146.93	1318055.94	0.10
1691	486154.45	1318058.19	0.10
1692	486160.95	1318060.51	0.10
1693	486165.48	1318062.39	0.10
1694	486181.94	1318071.85	0.10

1695	486201.59	1318084.22	0.10
1696	486299.79	1318153.73	0.10
1697	486327.50	1318171.45	0.10
1698	486328.88	1318171.97	0.10
1699	486330.25	1318172.49	0.10
1700	486329.54	1318173.55	0.10
1701	486327.83	1318176.13	0.10
1702	486326.64	1318177.92	0.10
1703	486325.80	1318179.22	0.10
1704	486325.00	1318180.40	0.10
1705	486323.82	1318179.90	0.10
1706	486322.57	1318179.36	0.10
1707	486294.12	1318162.06	0.10
1708	486194.13	1318092.80	0.10
1709	486178.24	1318080.21	0.10
1710	486161.78	1318070.32	0.10
1711	486159.66	1318069.44	0.10
1712	486145.41	1318065.81	0.10
1713	486142.84	1318065.48	0.10
1714	486135.46	1318065.46	0.10
1715	486133.49	1318065.82	0.10
1716	486130.88	1318067.02	0.10
1717	486118.13	1318074.45	0.10
1718	486116.91	1318075.45	0.10
1719	486095.80	1318099.16	0.10
1720	485949.44	1318308.74	0.10
1721	485932.97	1318331.37	0.10

1722	485923.04	1318343.18	0.10
1723	485920.17	1318345.92	0.10
1724	485916.41	1318348.46	0.10
1725	485910.26	1318352.89	0.10
1726	485907.49	1318354.34	0.10
1727	485886.27	1318360.05	0.10
1728	485882.71	1318360.46	0.10
1729	485878.77	1318360.26	0.10
1730	485873.21	1318359.01	0.10
1731	485866.55	1318357.05	0.10
1732	485860.16	1318353.47	0.10
1733	485852.25	1318349.20	0.10
1734	485819.62	1318329.30	0.10
1735	485575.84	1318177.16	0.10
1736	485468.77	1318109.98	0.10
1737	485451.68	1318099.87	0.10
1738	485441.22	1318094.14	0.10
1739	485438.00	1318093.14	0.10
1740	485433.31	1318092.56	0.10
1741	485430.23	1318092.70	0.10
1742	485415.66	1318096.36	0.10
1743	485414.91	1318096.99	0.10
1744	485404.36	1318109.14	0.10
1745	485387.48	1318128.63	0.10
1746	485376.33	1318147.10	0.10
1747	485340.17	1318232.88	0.10
1748	485287.91	1318347.93	0.10

1749	485199.06	1318542.73	0.10
1750	485190.26	1318560.22	0.10
1751	485152.37	1318642.47	0.10
1752	485124.88	1318710.95	0.10
1753	485147.60	1318706.32	0.10
1754	485207.91	1318695.07	0.10
1755	485295.53	1318676.76	0.10
1756	485366.40	1318662.00	0.10
1757	485514.65	1318636.04	0.10
1758	485611.40	1318617.19	0.10
1759	485751.29	1318588.05	0.10
1760	485815.99	1318574.64	0.10
1761	485896.60	1318559.97	0.10
1762	485915.36	1318556.20	0.10
1763	485957.58	1318548.50	0.10
1764	486019.96	1318536.22	0.10
1765	486116.19	1318517.47	0.10
1766	486236.79	1318495.61	0.10
1767	486371.45	1318471.41	0.10
1768	486494.99	1318450.37	0.10
1769	486572.54	1318437.99	0.10
1770	486609.39	1318441.91	0.10
1771	486702.10	1318517.37	0.10
1772	486837.62	1318629.50	0.10
1773	486946.79	1318718.18	0.10
1774	487014.13	1318773.54	0.10
1775	487120.66	1318860.82	0.10

1776	487211.99	1318935.60	0.10
1777	487235.06	1318954.61	0.10
1778	487297.99	1319005.73	0.10
1779	487320.40	1319024.40	0.10
1780	487329.62	1319034.24	0.10
1781	487332.76	1319089.91	0.10
1782	487334.59	1319100.67	0.10
1783	487364.13	1319105.69	0.10
1784	487442.16	1319088.51	0.10
1785	487584.78	1319153.57	0.10
1786	487602.45	1319173.63	0.10
1787	487642.38	1319224.72	0.10
1788	487683.46	1319277.00	0.10
1789	487737.48	1319346.36	0.10
1790	487770.22	1319388.45	0.10
1791	487800.81	1319427.01	0.10
1792	487895.48	1319547.81	0.10
1793	487984.33	1319664.28	0.10
1794	488024.31	1319715.45	0.10
1795	488095.29	1319807.68	0.10
1796	488147.68	1319875.92	0.10
1797	488180.75	1319920.12	0.10
1798	488224.84	1319983.62	0.10
1799	488256.38	1320032.47	0.10
1800	488302.71	1320096.09	0.10
1801	488357.16	1320163.44	0.10
1802	488391.57	1320207.27	0.10

1803	488411.89	1320234.90	0.10
1804	488419.53	1320229.25	0.10
1805	488455.50	1320277.99	0.10
1806	488493.87	1320330.38	0.10
1807	488532.33	1320382.72	0.10
1808	488570.80	1320435.05	0.10
1809	488609.12	1320487.32	0.10
1810	488647.48	1320539.53	0.10
1811	488685.97	1320591.93	0.10
1812	488724.35	1320644.40	0.10
1813	488760.85	1320693.04	0.10
1814	488784.29	1320738.12	0.10
1815	488812.44	1320790.91	0.10
1816	488840.75	1320843.64	0.10
1817	488869.32	1320896.40	0.10
1818	488900.02	1320953.62	0.10
1819	488930.78	1321010.94	0.10
1820	488960.84	1321067.26	0.10
1821	488992.18	1321125.73	0.10
1822	489022.62	1321183.07	0.10
1823	489053.42	1321240.13	0.10
1824	489084.09	1321297.37	0.10
1825	489115.01	1321354.61	0.10
1826	489145.40	1321411.42	0.10
1827	489176.31	1321468.84	0.10
1828	489206.99	1321526.59	0.10
1829	489237.74	1321583.71	0.10

1830	489268.62	1321641.09	0.10
1831	489296.82	1321693.99	0.10
1832	489288.47	1321698.54	0.10
1833	489313.67	1321758.72	0.10
1834	489430.47	1321961.37	0.10
1835	489513.35	1322054.49	0.10
1836	489603.17	1322127.15	0.10
1837	489757.22	1322231.44	0.10
1838	489923.61	1322345.61	0.10
1839	489948.02	1322361.17	0.10
1840	489988.88	1322386.79	0.10
1841	490053.99	1322435.60	0.10
1842	490080.80	1322483.57	0.10
1843	490096.01	1322534.59	0.10
1844	490156.78	1322756.06	0.10
1845	490175.92	1322817.37	0.10
1846	490259.19	1323140.72	0.10
1847	490292.69	1323235.39	0.10
1848	490338.77	1323327.52	0.10
1849	490416.79	1323399.01	0.10
1850	490435.82	1323432.75	0.10
1851	490610.96	1323900.26	0.10
1852	490660.72	1324329.34	0.10
1853	490668.22	1324394.85	0.10
1854	490684.60	1324568.62	0.10
1855	490700.01	1324713.87	0.10
1856	490709.86	1324775.38	0.10

1857	490771.42	1325092.08	0.10
1858	490779.61	1325171.98	0.10
1859	490780.29	1325204.90	0.10
1860	490837.92	1325587.14	0.10
1861	490857.24	1325612.78	0.10
1862	490881.60	1325639.03	0.10
1863	490888.90	1325632.94	0.10
1864	490924.51	1325675.20	0.10
1865	490963.08	1325721.14	0.10
1866	491001.78	1325767.09	0.10
1867	491040.09	1325812.63	0.10
1868	491082.09	1325862.56	0.10
1869	491123.53	1325912.50	0.10
1870	491165.76	1325962.16	0.10
1871	491206.87	1326011.85	0.10
1872	491248.38	1326061.26	0.10
1873	491290.10	1326110.17	0.10
1874	491331.45	1326160.13	0.10
1875	491372.90	1326209.38	0.10
1876	491409.66	1326253.19	0.10
1877	491453.85	1326295.15	0.10
1878	491504.67	1326344.80	0.10
1879	491556.83	1326395.34	0.10
1880	491607.99	1326444.23	0.10
1881	491651.92	1326486.59	0.10
1882	491698.16	1326531.23	0.10
1883	491740.49	1326573.51	0.10

1884	491784.30	1326613.69	0.10
1885	491821.78	1326649.31	0.10
1886	491862.29	1326686.75	0.10
1887	491901.28	1326724.22	0.10
1888	491939.33	1326760.18	0.10
1889	491993.20	1326781.67	0.10
1890	492048.97	1326804.24	0.10
1891	492104.51	1326826.62	0.10
1892	492159.52	1326848.86	0.10
1893	492215.11	1326871.33	0.10
1894	492276.51	1326896.22	0.10
1895	492336.90	1326920.73	0.10
1896	492398.67	1326945.86	0.10
1897	492458.51	1326969.83	0.10
1898	492518.35	1326994.09	0.10
1899	492578.00	1327018.13	0.10
1900	492638.50	1327042.65	0.10
1901	492698.54	1327066.77	0.10
1902	492760.04	1327091.67	0.10
1903	492820.46	1327115.96	0.10
1904	492879.96	1327140.24	0.10
1905	492940.03	1327164.44	0.10
1906	493000.29	1327188.84	0.10
1907	493054.99	1327211.26	0.10
1908	493113.08	1327227.64	0.10
1909	493170.80	1327244.14	0.10
1910	493229.23	1327260.72	0.10

1911	493290.53	1327278.77	0.10
1912	493353.32	1327296.79	0.10
1913	493415.92	1327314.76	0.10
1914	493478.59	1327332.67	0.10
1915	493541.27	1327350.52	0.10
1916	493603.02	1327368.12	0.10
1917	493665.17	1327385.47	0.10
1918	493728.06	1327403.36	0.10
1919	493790.26	1327421.84	0.10
1920	493852.76	1327439.59	0.10
1921	493915.12	1327456.88	0.10
1922	493968.43	1327472.24	0.10
1923	494021.21	1327487.70	0.10
1924	494074.31	1327502.34	0.10
1925	494131.79	1327518.78	0.10
1926	494189.12	1327535.10	0.10
1927	494248.02	1327552.38	0.10
1928	494303.76	1327568.84	0.10
1929	494357.76	1327572.83	0.10
1930	494415.98	1327577.89	0.10
1931	494476.34	1327582.96	0.10
1932	494538.06	1327587.90	0.10
1933	494602.61	1327593.16	0.10
1934	494665.45	1327597.78	0.10
1935	494731.72	1327603.21	0.10
1936	494796.58	1327608.67	0.10
1937	494861.43	1327613.97	0.10

1938	494926.26	1327619.24	0.10
1939	494991.11	1327624.62	0.10
1940	495055.97	1327630.08	0.10
1941	495121.70	1327635.43	0.10
1942	495184.45	1327640.48	0.10
1943	495226.37	1327643.73	0.10
1944	495232.50	1327644.25	0.10
1945	495233.67	1327644.22	0.10
1946	495238.75	1327644.22	0.10
1947	495239.05	1327653.77	0.10
1948	495246.53	1327656.20	0.10
1949	495298.66	1327678.94	0.10
1950	495355.45	1327703.57	0.10
1951	495423.11	1327733.57	0.10
1952	495514.71	1327773.12	0.10
1953	495589.38	1327805.73	0.10
1954	495658.41	1327836.10	0.10
1955	495727.89	1327866.21	0.10
1956	495804.78	1327899.97	0.10
1957	495819.63	1327906.33	0.10
1958	495822.03	1327900.89	0.10
1959	495823.25	1327898.15	0.10
1960	495825.08	1327898.96	0.10
1961	495823.86	1327901.70	0.10
1962	495821.46	1327907.11	0.10
1963	495871.95	1327928.72	0.10
1964	495933.05	1327959.37	0.10

1965	496006.97	1328011.98	0.10
1966	496056.58	1328050.48	0.10
1967	496105.41	1328094.23	0.10
1968	496170.93	1328156.33	0.10
1969	496230.84	1328210.91	0.10
1970	496282.82	1328258.91	0.10
1971	496305.92	1328291.31	0.10
1972	496315.64	1328338.38	0.10
1973	496328.10	1328406.42	0.10
1974	496339.18	1328471.99	0.10
1975	496349.42	1328538.63	0.10
1976	496358.58	1328576.87	0.10
1977	496372.25	1328584.80	0.10
1978	496449.90	1328620.43	0.10
1979	496519.46	1328653.56	0.10
1980	496602.02	1328684.99	0.10
1981	496646.40	1328703.73	0.10
1982	496699.31	1328723.70	0.10
1983	496744.08	1328740.07	0.10
1984	496767.21	1328749.09	0.10
1985	496795.45	1328763.34	0.10
1986	496810.90	1328773.75	0.10
1987	496843.39	1328791.70	0.10
1988	496885.99	1328811.14	0.10
1989	496911.72	1328820.50	0.10
1990	496937.88	1328831.04	0.10
1991	496966.64	1328842.36	0.10

1992	497003.22	1328865.90	0.10
1993	497054.35	1328889.21	0.10
1994	497094.65	1328911.80	0.10
1995	497167.94	1328953.04	0.10
1996	497214.30	1328978.72	0.10
1997	497303.61	1329028.21	0.10
1998	497319.45	1329037.45	0.10
1999	497415.55	1329089.94	0.10
2000	497476.76	1329123.11	0.10
2001	497590.97	1329186.50	0.10
2002	497684.15	1329235.80	0.10
2003	497698.60	1329239.87	0.10
2004	497753.31	1329259.24	0.10
2005	497819.53	1329282.13	0.10
2006	497910.36	1329308.05	0.10
2007	497989.22	1329332.00	0.10
2008	498119.43	1329428.98	0.10
2009	498224.85	1329507.96	0.10
2010	498238.48	1329507.89	0.10
2011	498267.32	1329480.57	0.10
2012	498330.10	1329428.00	0.10
2013	498343.77	1329416.76	0.10
2014	498368.60	1329393.16	0.10
2015	498390.78	1329351.77	0.10
2016	498444.64	1329313.32	0.10
2017	498479.85	1329289.92	0.10
2018	498491.32	1329277.88	0.10

2019	498516.93	1329230.61	0.10
2020	498520.43	1329226.21	0.10
2021	498555.26	1328986.82	0.10
2022	498564.33	1328928.88	0.10
2023	498569.83	1328883.65	0.10
2024	498583.44	1328796.87	0.10
2025	498610.36	1328781.74	0.10
2026	498663.41	1328752.94	0.10
2027	498724.19	1328719.40	0.10
2028	498787.87	1328680.12	0.10
2029	498844.61	1328638.71	0.10
2030	498905.43	1328587.60	0.10
2031	498949.92	1328541.95	0.10
2032	498994.83	1328495.53	0.10
2033	499067.01	1328418.36	0.10
2034	499092.28	1328391.12	0.10
2035	499134.80	1328346.31	0.10
2036	499176.74	1328301.09	0.10
2037	499210.74	1328265.76	0.10
2038	499245.73	1328227.57	0.10
2039	499259.81	1328212.22	0.10
2040	499253.49	1328205.12	0.10
2041	499288.96	1328172.93	0.10
2042	499295.34	1328179.97	0.10
2043	499338.26	1328140.52	0.10
2044	499369.25	1328111.80	0.10
2045	499437.59	1328059.85	0.10

2046	499460.17	1328045.42	0.10
2047	499537.49	1328007.42	0.10
2048	499608.60	1327966.43	0.10
2049	499807.00	1327869.48	0.10
2050	499918.36	1327819.01	0.10
2051	500042.25	1327768.98	0.10
2052	500136.15	1327731.88	0.10
2053	500247.55	1327690.30	0.10
2054	500304.60	1327667.78	0.10
2055	500354.93	1327642.08	0.10
2056	500425.62	1327602.46	0.10
2057	500502.14	1327559.49	0.10
2058	500519.39	1327550.74	0.10
2059	500539.06	1327522.72	0.10
2060	500545.96	1327494.49	0.10
2061	500558.01	1327430.07	0.10
2062	500582.43	1327288.68	0.10
2063	500574.95	1327243.57	0.10
2064	500558.06	1327215.97	0.10
2065	500499.54	1327124.00	0.10
2066	500418.31	1326998.60	0.10
2067	500340.69	1326876.94	0.10
2068	500209.63	1326672.49	0.10
2069	500170.48	1326605.90	0.10
2070	500122.77	1326479.41	0.10
2071	500035.09	1326241.80	0.10
2072	499999.71	1326140.35	0.10

2073	499961.79	1326031.61	0.10
2074	499934.63	1325953.30	0.10
2075	499898.83	1325849.94	0.10
2076	499880.79	1325775.49	0.10
2077	499883.34	1325741.30	0.10
2078	499888.56	1325633.69	0.10
2079	499894.71	1325593.57	0.10
2080	499902.03	1325519.30	0.10
2081	499917.52	1325450.97	0.10
2082	499927.85	1325378.05	0.10
2083	499941.05	1325289.17	0.10
2084	499949.37	1325170.77	0.10
2085	499953.20	1325120.04	0.10
2086	499945.10	1325119.43	0.10
2087	499950.90	1325043.08	0.10
2088	499960.37	1325043.88	0.10
2089	499960.39	1325038.90	0.10
2090	499964.25	1325015.70	0.10
2091	499963.56	1325013.05	0.10
2092	499966.76	1324988.36	0.10
2093	499967.15	1324985.41	0.10
2094	499960.91	1324984.79	0.10
2095	499957.84	1324984.48	0.10
2096	499958.04	1324982.49	0.10
2097	499961.11	1324982.80	0.10
2098	499967.41	1324983.42	0.10
2099	499969.63	1324966.50	0.10

2100	499972.95	1324929.41	0.10
2101	499980.11	1324878.88	0.10
2102	499989.14	1324812.77	0.10
2103	499996.43	1324746.07	0.10
2104	500006.48	1324678.72	0.10
2105	500011.38	1324640.65	0.10
2106	500018.01	1324609.28	0.10
2107	500020.66	1324590.40	0.10
2108	500025.37	1324561.12	0.10
2109	500035.15	1324512.53	0.10
2110	500050.03	1324466.45	0.10
2111	500101.89	1324371.87	0.10
2112	500132.35	1324324.74	0.10
2113	500160.71	1324281.15	0.10
2114	500166.07	1324272.29	0.10
2115	500194.67	1324228.84	0.10
2116	500224.55	1324183.87	0.10
2117	500252.81	1324142.39	0.10
2118	500282.74	1324102.86	0.10
2119	500311.96	1324065.02	0.10
2120	500342.40	1324027.59	0.10
2121	500373.61	1323988.07	0.10
2122	500407.50	1323945.16	0.10
2123	500437.38	1323906.99	0.10
2124	500474.78	1323859.59	0.10
2125	500499.16	1323824.93	0.10
2126	500521.39	1323791.18	0.10

2127	500543.26	1323757.59	0.10
2128	500571.40	1323716.19	0.10
2129	500593.70	1323682.32	0.10
2130	500618.23	1323644.99	0.10
2131	500651.25	1323592.18	0.10
2132	500663.56	1323557.22	0.10
2133	500690.06	1323514.12	0.10
2134	500714.22	1323463.92	0.10
2135	500738.40	1323412.94	0.10
2136	500758.40	1323370.11	0.10
2137	500777.64	1323328.17	0.10
2138	500812.95	1323240.38	0.10
2139	500831.90	1323193.26	0.10
2140	500850.37	1323148.41	0.10
2141	500866.82	1323095.31	0.10
2142	500876.67	1323062.78	0.10
2143	500887.23	1323028.95	0.10
2144	500901.20	1322990.98	0.10
2145	500922.35	1322949.20	0.10
2146	500938.86	1322895.96	0.10
2147	500953.46	1322853.21	0.10
2148	500966.98	1322808.84	0.10
2149	500974.86	1322785.86	0.10
2150	500987.41	1322751.25	0.10
2151	500994.35	1322730.30	0.10
2152	501005.04	1322724.89	0.10
2153	501003.94	1322719.29	0.10

2154	501004.17	1322718.55	0.10
2155	500996.98	1322679.09	0.10
2156	501010.53	1322670.34	0.10
2157	501021.26	1322647.31	0.10
2158	501045.61	1322595.01	0.10
2159	501075.17	1322534.38	0.10
2160	501100.70	1322482.27	0.10
2161	501119.28	1322444.37	0.10
2162	501141.16	1322399.41	0.10
2163	501155.46	1322370.17	0.10
2164	501167.90	1322345.61	0.10
2165	501187.33	1322305.86	0.10
2166	501206.64	1322265.38	0.10
2167	501220.46	1322237.96	0.10
2168	501233.47	1322214.71	0.10
2169	501246.00	1322188.87	0.10
2170	501260.18	1322159.36	0.10
2171	501279.92	1322114.90	0.10
2172	501286.45	1322096.39	0.10
2173	501277.86	1322092.32	0.10
2174	501280.02	1322087.64	0.10
2175	501280.92	1322085.73	0.10
2176	501283.87	1322079.51	0.10
2177	501304.66	1322035.89	0.10
2178	501333.69	1321983.10	0.10
2179	501365.25	1321926.73	0.10
2180	501395.42	1321872.52	0.10

2181	501427.41	1321814.96	0.10
2182	501458.62	1321758.34	0.10
2183	501490.28	1321701.56	0.10
2184	501524.63	1321639.66	0.10
2185	501556.04	1321582.95	0.10
2186	501587.30	1321526.54	0.10
2187	501618.47	1321470.34	0.10
2188	501650.28	1321413.39	0.10
2189	501679.66	1321360.52	0.10
2190	501712.35	1321301.63	0.10
2191	501743.52	1321245.06	0.10
2192	501775.02	1321188.65	0.10
2193	501806.64	1321131.75	0.10
2194	501836.91	1321077.14	0.10
2195	501862.46	1321031.08	0.10
2196	501861.16	1321006.93	0.10
2197	501765.51	1320947.24	0.10
2198	501908.84	1320716.97	0.10
2199	501982.61	1320762.28	0.10
2200	501990.76	1320751.32	0.10
2201	502009.10	1320718.09	0.10
2202	502026.38	1320690.55	0.10
2203	502053.48	1320641.41	0.10
2204	502103.87	1320553.60	0.10
2205	502140.77	1320489.51	0.10
2206	502159.10	1320459.42	0.10
2207	502173.75	1320433.19	0.10

2208	502210.95	1320366.57	0.10
2209	502227.96	1320336.26	0.10
2210	502243.38	1320313.95	0.10
2211	502244.76	1320311.30	0.10
2212	502235.55	1320283.60	0.10
2213	502173.37	1320196.52	0.10
2214	502394.59	1320039.87	0.10
2215	502433.43	1320093.50	0.10
2216	502452.69	1320096.86	0.10
2217	502504.99	1320105.74	0.10
2218	502513.70	1320093.19	0.10
2219	502595.39	1319966.22	0.10
2220	502642.56	1319873.86	0.10
2221	502662.34	1319829.48	0.10
2222	502654.89	1319826.22	0.10
2223	502645.31	1319821.92	0.10
2224	502647.84	1319816.27	0.10
2225	502648.33	1319814.55	0.10
2226	502651.44	1319806.57	0.10
2227	502667.70	1319775.50	0.10
2228	502669.87	1319770.80	0.10
2229	502670.69	1319769.29	0.10
2230	502676.39	1319757.70	0.10
2231	502693.59	1319761.42	0.10
2232	502726.11	1319733.87	0.10
2233	502729.24	1319732.68	0.10
2234	502731.90	1319730.25	0.10

2235	502766.13	1319718.62	0.10
2236	502782.24	1319712.48	0.10
2237	502809.67	1319693.69	0.10
2238	502874.08	1319593.27	0.10
2239	502949.46	1319475.00	0.10
2240	502989.02	1319416.24	0.10
2241	503114.07	1319220.82	0.10
2242	503227.68	1319046.06	0.10
2243	503349.75	1318837.33	0.10
2244	503475.82	1318561.17	0.10
2245	503551.48	1318396.59	0.10
2246	503651.15	1318122.30	0.10
2247	503646.18	1318121.03	0.10
2248	503628.57	1318116.38	0.10
2249	503636.22	1318094.31	0.10
2250	503651.62	1318059.48	0.10
2251	503660.58	1318041.50	0.10
2252	503668.46	1318028.98	0.10
2253	503681.57	1318014.23	0.10
2254	503706.92	1317990.99	0.10
2255	503756.03	1317954.22	0.10
2256	503770.72	1317943.01	0.10
2257	503772.18	1317941.98	0.10
2258	503775.24	1317939.50	0.10
2259	503789.39	1317928.53	0.10
2260	503797.83	1317922.79	0.10
2261	503820.03	1317906.76	0.10

2262	503827.68	1317900.16	0.10
2263	503842.55	1317889.06	0.10
2264	503865.39	1317871.87	0.10
2265	503880.10	1317860.84	0.10
2266	503896.46	1317843.80	0.10
2267	503897.35	1317841.28	0.10
2268	503896.99	1317837.16	0.10
2269	503895.57	1317829.60	0.10
2270	503893.95	1317822.75	0.10
2271	503868.65	1317772.15	0.10
2272	503845.32	1317720.54	0.10
2273	503843.04	1317711.42	0.10
2274	503842.79	1317705.28	0.10
2275	503842.92	1317702.99	0.10
2276	503843.43	1317700.27	0.10
2277	503855.08	1317654.44	0.10
2278	503871.57	1317609.76	0.10
2279	503893.96	1317571.61	0.10
2280	503918.77	1317533.42	0.10
2281	503959.34	1317470.37	0.10
2282	503965.77	1317459.12	0.10
2283	504044.93	1317338.40	0.10
2284	504085.28	1317278.30	0.10
2285	504136.60	1317199.56	0.10
2286	504137.81	1317197.70	0.10
2287	504151.10	1317176.62	0.10
2288	504159.65	1317168.76	0.10

2289	504167.87	1317163.17	0.10
2290	504257.18	1317108.17	0.10
2291	504269.83	1317099.86	0.10
2292	504393.70	1317022.67	0.10
2293	504395.54	1317021.38	0.10
2294	504430.04	1316996.81	0.10
2295	504487.62	1316949.74	0.10
2296	504530.83	1316913.43	0.10
2297	504564.51	1316883.51	0.10
2298	504580.02	1316861.85	0.10
2299	504587.94	1316844.52	0.10
2300	504605.57	1316798.31	0.10
2301	504626.59	1316733.60	0.10
2302	504635.59	1316708.99	0.10
2303	504636.30	1316706.90	0.10
2304	504660.47	1316632.51	0.10
2305	504685.76	1316557.73	0.10
2306	504696.48	1316532.25	0.10
2307	504702.95	1316520.88	0.10
2308	504727.80	1316492.48	0.10
2309	504761.72	1316459.91	0.10
2310	504824.20	1316405.89	0.10
2311	504893.21	1316344.91	0.10
2312	504961.42	1316284.87	0.10
2313	505005.05	1316246.31	0.10
2314	505014.45	1316236.69	0.10
2315	505095.96	1316165.23	0.10

2316	505146.03	1316120.55	0.10
2317	505194.90	1316077.52	0.10
2318	505218.20	1316060.88	0.10
2319	505245.90	1316047.47	0.10
2320	505272.06	1316036.83	0.10
2321	505297.79	1316027.53	0.10
2322	505328.23	1316021.80	0.10
2323	505365.29	1316018.89	0.10
2324	505380.73	1316018.58	0.10
2325	505403.13	1316018.71	0.10
2326	505405.38	1316019.02	0.10
2327	505450.21	1316027.20	0.10
1	505458.71	1316027.35	0.10
2328	455116.93	1336108.71	0.10
2329	455129.51	1336099.82	0.10
2330	455135.30	1336097.46	0.10
2331	455146.20	1336092.03	0.10
2332	455147.54	1336095.39	0.10
2333	455127.34	1336104.27	0.10
2328	455116.93	1336108.71	0.10
2334	503735.19	1318008.38	0.10
2335	503722.63	1317993.13	0.10
2336	503762.44	1317964.23	0.10
2337	503777.76	1317952.11	0.10
2338	503784.28	1317948.00	0.10

2339	503787.10	1317948.18	0.10
2340	503789.31	1317949.40	0.10
2341	503794.83	1317957.35	0.10
2342	503772.56	1317972.55	0.10
2343	503776.66	1317978.40	0.10
2334	503735.19	1318008.38	0.10
2344	443494.02	1334393.23	0.10
2345	443508.84	1334374.77	0.10
2346	443561.72	1334374.38	0.10
2347	443614.34	1334373.79	0.10
2348	443636.17	1334392.30	0.10
2344	443494.02	1334393.23	0.10
2349	503656.88	1318106.56	0.10
2350	503652.10	1318103.13	0.10
2351	503648.52	1318100.59	0.10
2352	503648.12	1318096.23	0.10
2353	503662.12	1318063.05	0.10
2354	503669.88	1318048.12	0.10
2355	503676.43	1318037.41	0.10
2356	503685.42	1318048.41	0.10
2357	503674.75	1318062.29	0.10
2358	503663.07	1318089.51	0.10
2349	503656.88	1318106.56	0.10
2359	474999.81	1325446.15	0.10

2360	474948.06	1325443.07	0.10
2361	474948.52	1325438.98	0.10
2362	474949.72	1325432.85	0.10
2363	474986.69	1325436.28	0.10
2359	474999.81	1325446.15	0.10
2364	474865.82	1325432.38	0.10
2365	474883.27	1325427.13	0.10
2366	474882.56	1325434.10	0.10
2364	474865.82	1325432.38	0.10
2367	484517.72	1319369.98	0.10
2368	484502.78	1319361.96	0.10
2369	484429.35	1319296.44	0.10
2370	484422.17	1319289.63	0.10
2371	484419.67	1319287.52	0.10
2372	484416.63	1319285.19	0.10
2373	484413.69	1319283.30	0.10
2374	484406.26	1319278.77	0.10
2375	484403.33	1319277.70	0.10
2376	484398.76	1319276.99	0.10
2377	484391.64	1319276.63	0.10
2378	484380.30	1319277.86	0.10
2379	484368.75	1319280.65	0.10
2380	484151.13	1319341.96	0.10
2381	484102.43	1319350.84	0.10
2382	484071.76	1319348.09	0.10

2383	484045.50	1319341.77	0.10
2384	484042.80	1319340.64	0.10
2385	484041.45	1319339.57	0.10
2386	484039.03	1319337.49	0.10
2387	484037.79	1319336.77	0.10
2388	484036.27	1319336.12	0.10
2389	484034.44	1319335.96	0.10
2390	484032.68	1319336.03	0.10
2391	484030.34	1319336.53	0.10
2392	484029.14	1319336.99	0.10
2393	484027.98	1319337.27	0.10
2394	484025.62	1319337.42	0.10
2395	483945.09	1319319.87	0.10
2396	483898.05	1319302.26	0.10
2397	483856.39	1319278.70	0.10
2398	483810.80	1319250.31	0.10
2399	483788.20	1319233.80	0.10
2400	483783.91	1319230.02	0.10
2401	483783.45	1319229.67	0.10
2402	483782.59	1319229.15	0.10
2403	483781.22	1319228.46	0.10
2404	483780.11	1319228.09	0.10
2405	483778.03	1319227.63	0.10
2406	483776.07	1319227.33	0.10
2407	483772.20	1319226.60	0.10
2408	483749.46	1319194.51	0.10
2409	483748.09	1319192.49	0.10

2410	483746.63	1319190.23	0.10
2411	483744.93	1319187.52	0.10
2412	483743.09	1319183.44	0.10
2413	483741.33	1319179.28	0.10
2414	483739.48	1319174.22	0.10
2415	483737.99	1319169.56	0.10
2416	483720.72	1319111.78	0.10
2417	483726.34	1319097.65	0.10
2418	483727.50	1319093.30	0.10
2419	483730.12	1319087.94	0.10
2420	483739.47	1319079.46	0.10
2421	483743.07	1319077.15	0.10
2422	483763.03	1319070.35	0.10
2423	483775.02	1319065.87	0.10
2424	483957.55	1319022.69	0.10
2425	483973.42	1319020.25	0.10
2426	483973.18	1319019.00	0.10
2427	484018.42	1319008.33	0.10
2428	484043.95	1318972.35	0.10
2429	484058.81	1318969.12	0.10
2430	484050.08	1318928.90	0.10
2431	484076.79	1318923.14	0.10
2432	484252.78	1318887.83	0.10
2433	484344.02	1318869.05	0.10
2434	484454.09	1318847.56	0.10
2435	484556.27	1318826.08	0.10
2436	484686.91	1318800.09	0.10

2437	484779.81	1318781.14	0.10
2438	484882.55	1318760.44	0.10
2439	484978.02	1318742.05	0.10
2440	485080.23	1318722.10	0.10
2441	485109.62	1318716.10	0.10
2442	485103.23	1318732.87	0.10
2443	485072.90	1318801.96	0.10
2444	485052.20	1318838.69	0.10
2445	485048.11	1318844.50	0.10
2446	485042.09	1318850.84	0.10
2447	485036.49	1318855.10	0.10
2448	485031.22	1318857.38	0.10
2449	485003.76	1318864.82	0.10
2450	484894.62	1318872.43	0.10
2451	484892.64	1318871.48	0.10
2452	484878.42	1318873.01	0.10
2453	484876.53	1318874.63	0.10
2454	484851.29	1318883.84	0.10
2455	484848.13	1318885.34	0.10
2456	484846.16	1318886.70	0.10
2457	484838.45	1318891.82	0.10
2458	484830.77	1318897.36	0.10
2459	484823.98	1318903.68	0.10
2460	484821.83	1318906.70	0.10
2461	484820.54	1318908.48	0.10
2462	484818.57	1318912.84	0.10
2463	484817.00	1318918.54	0.10

2464	484813.52	1318939.00	0.10
2465	484806.89	1319038.98	0.10
2466	484806.63	1319045.44	0.10
2467	484805.19	1319052.80	0.10
2468	484800.76	1319062.51	0.10
2469	484796.55	1319069.31	0.10
2470	484684.22	1319237.82	0.10
2471	484664.31	1319260.34	0.10
2472	484525.10	1319367.93	0.10
2473	484521.54	1319369.61	0.10
2367	484517.72	1319369.98	0.10
2474	483612.74	1319052.88	0.10
2475	483610.75	1319029.51	0.10
2476	483657.41	1319019.91	0.10
2477	483706.09	1319010.02	0.10
2478	483755.09	1318999.98	0.10
2479	483805.94	1318989.23	0.10
2480	483854.66	1318979.18	0.10
2481	483904.07	1318968.90	0.10
2482	483952.87	1318958.79	0.10
2483	483999.12	1318949.11	0.10
2484	483988.56	1318963.99	0.10
2485	483963.85	1318969.82	0.10
2486	483962.62	1318963.34	0.10
2487	483908.98	1318977.97	0.10
2488	483909.92	1318982.58	0.10

2474	483612.74	1319052.88	0.10
2489	502457.39	1320123.19	0.10
2490	502454.88	1320123.13	0.10
2491	502451.09	1320117.89	0.10
2492	502468.99	1320120.93	0.10
2493	502465.74	1320122.11	0.10
2489	502457.39	1320123.19	0.10
2494	469522.85	1324972.04	0.10
2495	469517.10	1324964.35	0.10
2496	469531.83	1324953.14	0.10
2497	469537.17	1324960.32	0.10
2498	469536.90	1324960.52	0.10
2499	469524.99	1324970.36	0.10
2494	469522.85	1324972.04	0.10
2500	502475.82	1320152.05	0.10
2501	502463.67	1320135.27	0.10
2502	502474.84	1320121.92	0.10
2503	502493.20	1320125.04	0.10
2500	502475.82	1320152.05	0.10
2504	479366.08	1323866.05	0.10
2505	479374.78	1323850.36	0.10
2506	479388.34	1323820.24	0.10
2507	479380.76	1323851.28	0.10

2504	479366.08	1323866.05	0.10
2508	502015.24	1320782.32	0.10
2509	502011.98	1320780.32	0.10
2510	502016.52	1320772.48	0.10
2511	502048.00	1320716.58	0.10
2512	502080.95	1320660.36	0.10
2513	502113.20	1320603.79	0.10
2514	502145.54	1320547.54	0.10
2515	502178.05	1320491.02	0.10
2516	502204.70	1320443.76	0.10
2517	502237.87	1320386.51	0.10
2518	502269.41	1320331.02	0.10
2519	502271.88	1320334.48	0.10
2520	502261.07	1320348.50	0.10
2521	502245.59	1320373.69	0.10
2522	502163.55	1320517.60	0.10
2508	502015.24	1320782.32	0.10
2523	479396.67	1323801.72	0.10
2524	479400.25	1323793.77	0.10
2525	479403.76	1323789.27	0.10
2526	479405.74	1323789.19	0.10
2527	479407.50	1323789.73	0.10
2528	479408.12	1323790.09	0.10
2523	479396.67	1323801.72	0.10

2529	479455.68	1323773.45	0.10
2530	479450.12	1323767.78	0.10
2531	479446.11	1323771.76	0.10
2532	479440.14	1323764.65	0.10
2533	479441.79	1323764.52	0.10
2534	479445.68	1323764.82	0.10
2535	479447.23	1323765.13	0.10
2536	479455.65	1323770.67	0.10
2537	479457.04	1323772.03	0.10
2529	479455.68	1323773.45	0.10
2538	479419.81	1323778.21	0.10
2539	479419.41	1323776.82	0.10
2540	479419.46	1323775.39	0.10
2541	479419.93	1323774.62	0.10
2542	479428.08	1323769.81	0.10
2538	479419.81	1323778.21	0.10
2543	483634.84	1319108.26	0.10
2544	483637.96	1319107.50	0.10
2545	483637.23	1319104.26	0.10
2546	483634.01	1319105.10	0.10
2543	483634.84	1319108.26	0.10

Схема расположения границ публичного сервитута

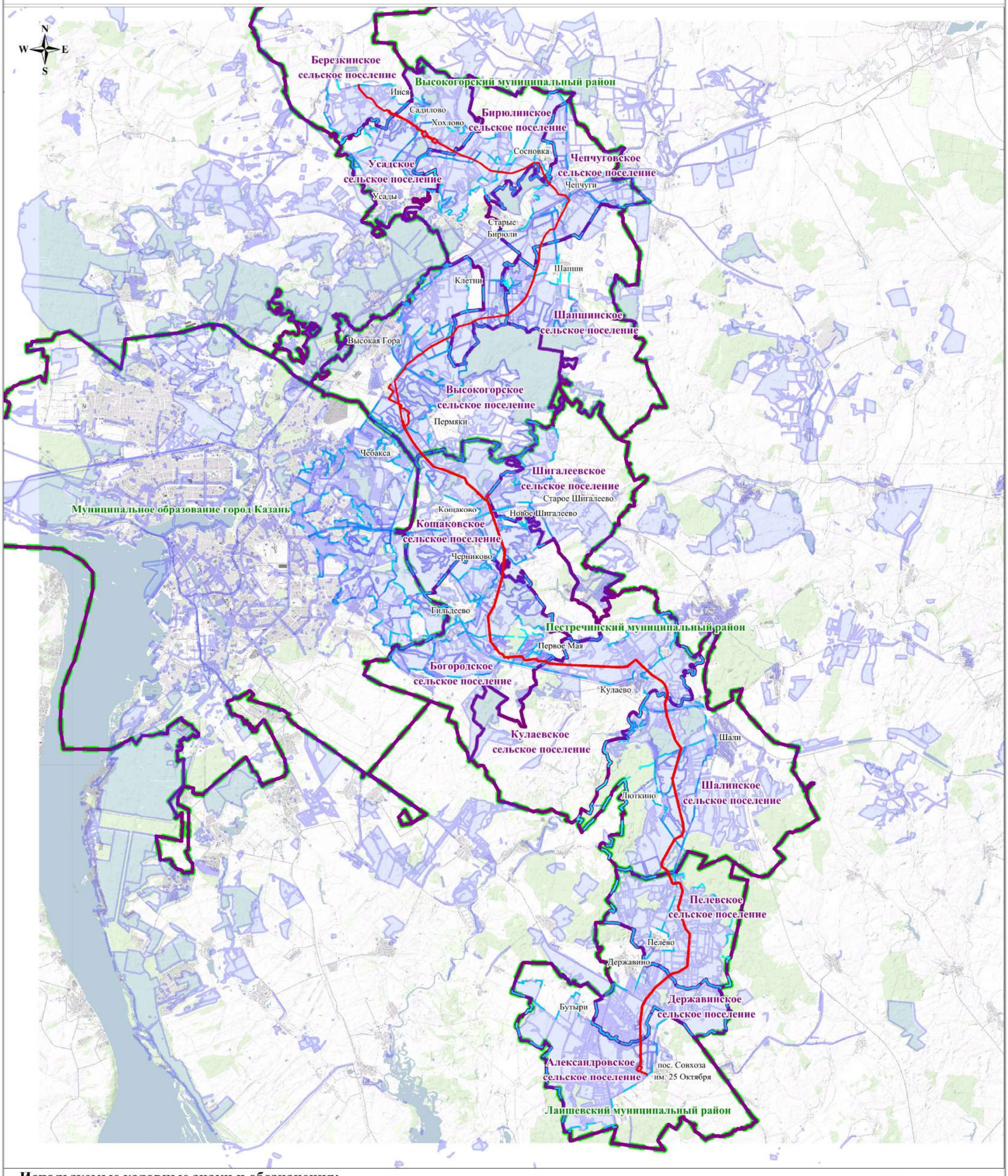

Используемые условные знаки и обозначения:

Масштаб 1:22500

- обозначение границы кадастрового квартала
- обозначение границы земельного участка
- обозначение границы публичного сервитута
- обозначение границы сельского поселения (населенного пункта)
- обозначение границы муниципального района

Высокогорский муниципальный район – обозначение муниципального района

Высокогорское сельское поселение – обозначение сельского поселения (населенного пункта)

Кадастровый инженер Уколкин И.В.

Схема расположения границ публичного сервитута

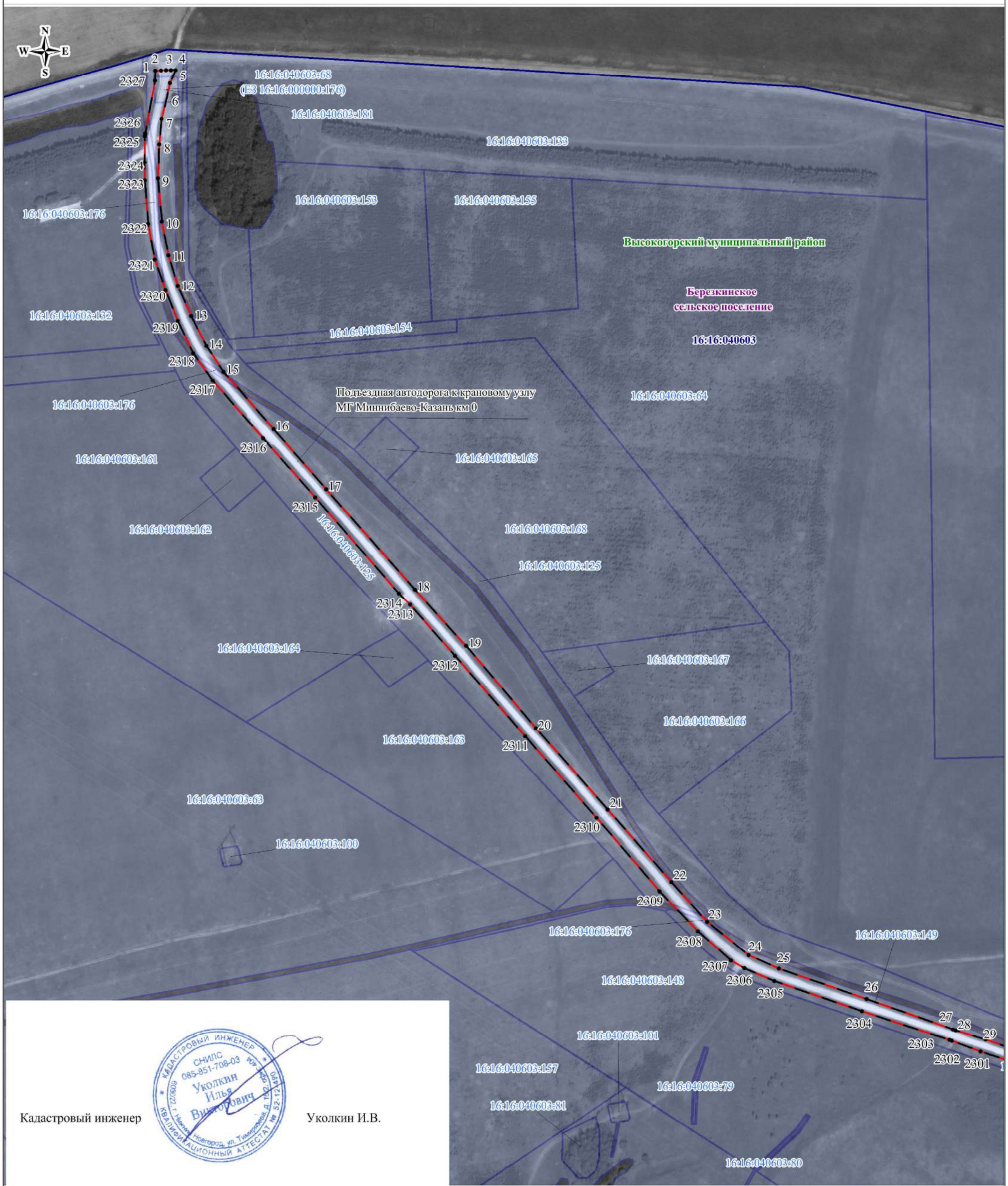

Кадастровый инженер Уколкин И.В.

Используемые условные знаки и обозначения:

Масштаб 1:3000

- обозначение границы кадастрового квартала
- обозначение границы земельного участка
- обозначение границы публичного сервитута
- обозначение газопровода
- обозначение линии электропередачи
- обозначение подъездной автодороги
- обозначение границы сельского поселения (населенного пункта)
- обозначение границы муниципального района
- обозначение границы охранной зоны
- 1 – обозначение характерной точки границы публичного сервитута
- 16:16:040603 – обозначение номера кадастрового квартала
- 16:16:040603:68 – обозначение кадастрового номера земельного участка
- Высокогорский муниципальный район – обозначение муниципального района
- Высокогорское сельское поселение – обозначение сельского поселения (населенного пункта)

Схема расположения границ публичного сервитута

Высокогорский муниципальный район

Березкинское сельское поселение

16:16:040603

16:16:040603:176
16:16:040603:131
16:16:040603:135
16:16:040603:142
16:16:040603:53
16:16:040603:47
16:16:040603:149
16:16:040603:137
16:16:040603:144
16:16:040603:102
16:16:040603:143
16:16:040603:54
16:16:040603:103
16:16:040603:159
16:16:040603:104
(ЕЗ 16:16:000000:126)

Подъездная автодорога к крановому узлу МГ Миннибаево-Казань км 0

Кадастровый инженер Уколкин И.В.

Используемые условные знаки и обозначения:

- обозначение границы кадастрового квартала
- обозначение границы земельного участка
- обозначение границы публичного сервитута
- обозначение газопровода
- обозначение линии электропередачи
- обозначение подъездной автодороги

Масштаб 1:3000

- обозначение границы сельского поселения (населенного пункта)
- обозначение границы муниципального района
- обозначение границы охранной зоны
- 1 – обозначение характерной точки границы публичного сервитута
- 16:16:040603 – обозначение номера кадастрового квартала
- 16:16:040603:68 – обозначение кадастрового номера земельного участка
- Высокогорский муниципальный район – обозначение муниципального района
- Высокогорское сельское поселение – обозначение сельского поселения (населенного пункта)

Схема расположения границ публичного сервитута



Используемые условные знаки и обозначения:

- обозначение границы кадастрового квартала
- обозначение границы земельного участка
- обозначение границы публичного сервитута
- обозначение газопровода
- обозначение линии электропередачи
- обозначение подъездной автодороги

Масштаб 1:1000

- обозначение границы сельского поселения (населенного пункта)
- обозначение границы муниципального района
- обозначение границы охранной зоны

1 • – обозначение характерной точки границы публичного сервитута

16:16:040603 – обозначение номера кадастрового квартала

16:16:040603:68 – обозначение кадастрового номера земельного участка

Высокогорский муниципальный район – обозначение муниципального района

Высокогорское сельское поселение – обозначение сельского поселения (населенного пункта)

Кадастровый инженер Уколкин И.В.

Схема расположения границ публичного сервитута

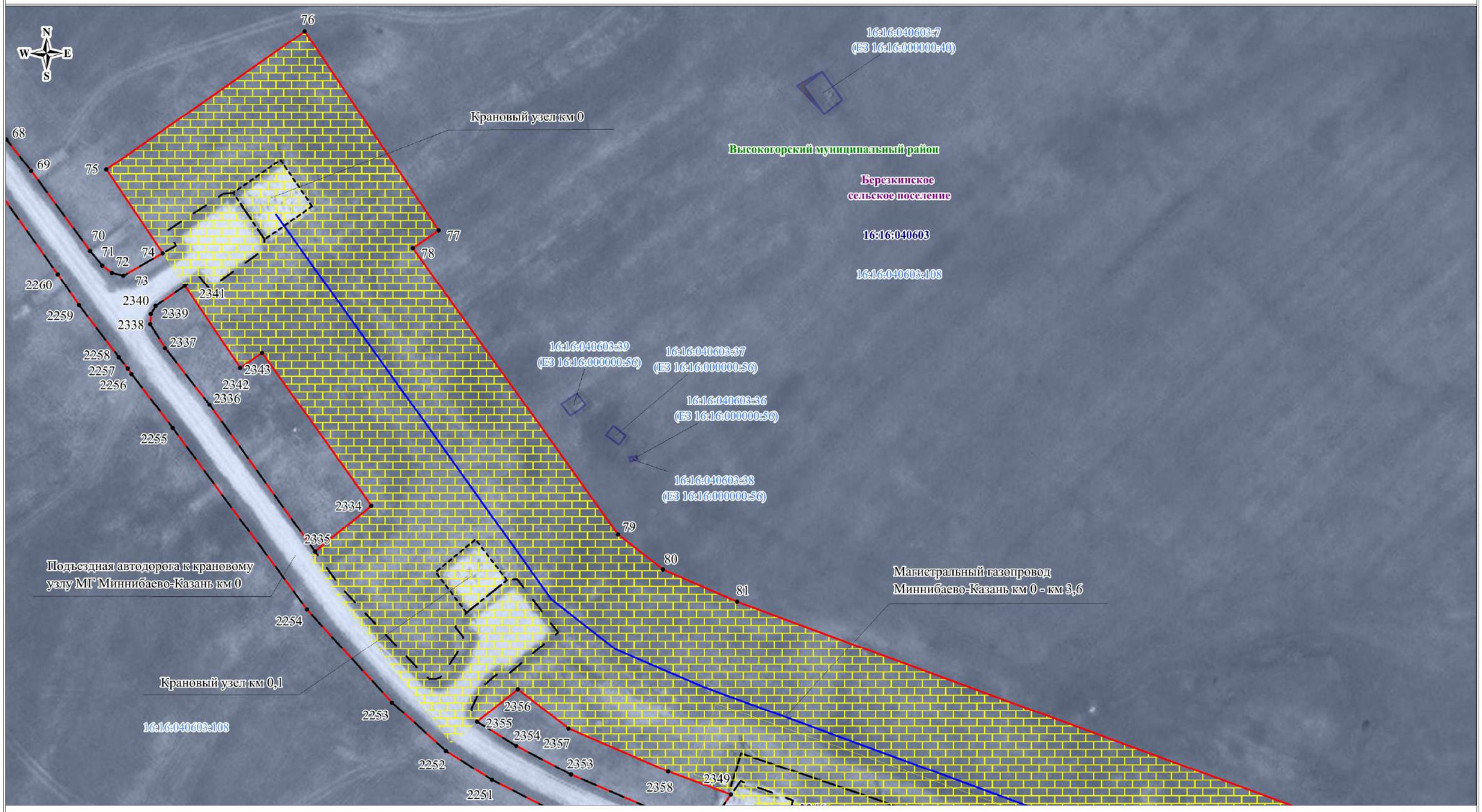

Используемые условные знаки и обозначения:

Масштаб 1:1000

- обозначение границы кадастрового квартала
- обозначение границы земельного участка
- обозначение границы публичного сервитута
- обозначение газопровода
- обозначение линии электропередачи
- обозначение подъездной автодороги

- обозначение границы сельского поселения (населенного пункта)
- обозначение границы муниципального района
- обозначение границы охранной зоны
1 • – обозначение характерной точки границы публичного сервитута
16:16:040603 – обозначение номера кадастрового квартала
16:16:040603:68 – обозначение кадастрового номера земельного участка
Высокогорский муниципальный район – обозначение муниципального района
Высокогорское сельское поселение – обозначение сельского поселения (населенного пункта)

Кадастровый инженер Уколкин И.В.

Схема расположения границ публичного сервитута

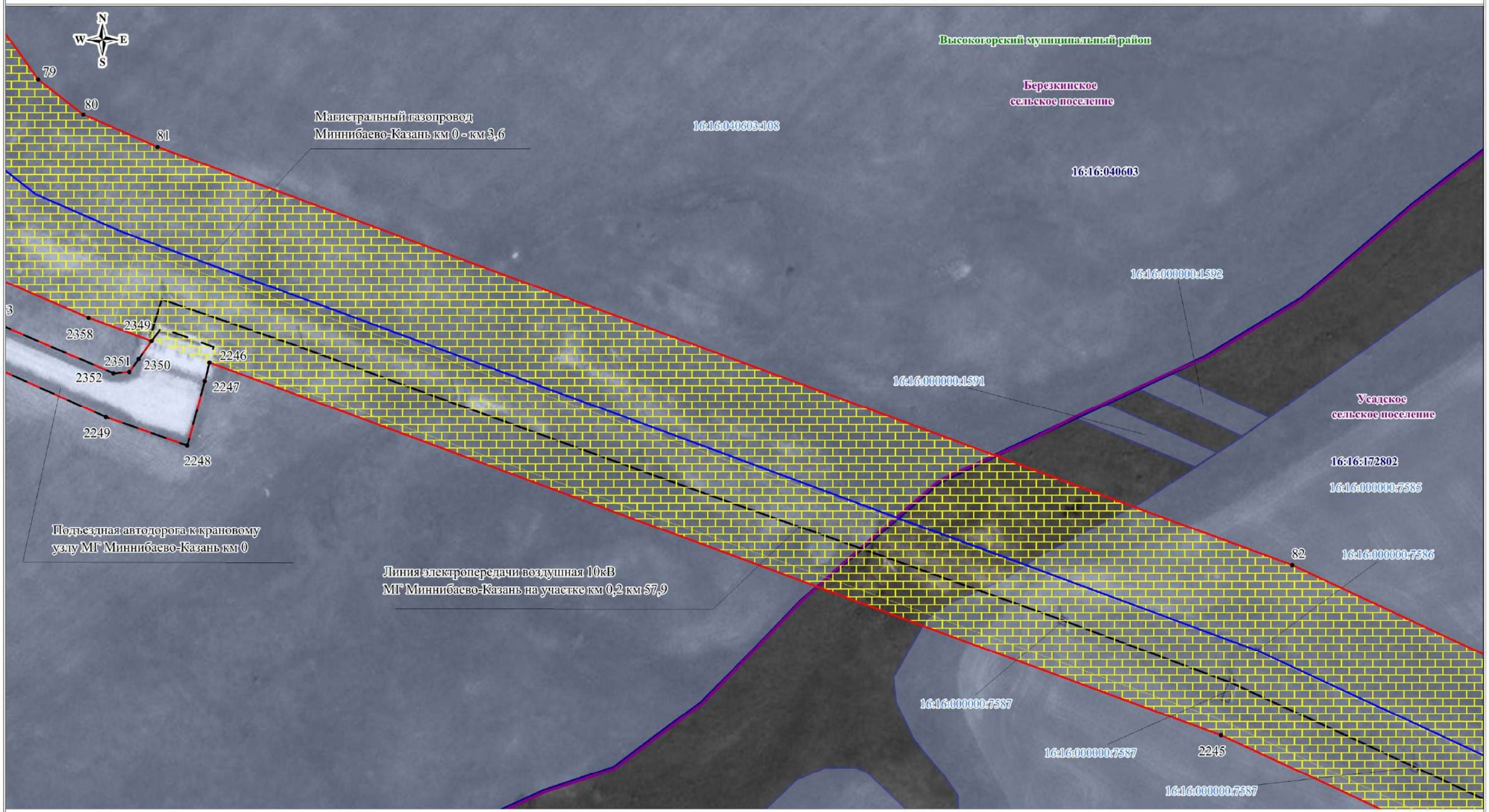

Используемые условные знаки и обозначения:

Масштаб 1:1000

- обозначение границы кадастрового квартала
- обозначение границы земельного участка
- обозначение границы публичного сервитута
- обозначение газопровода
- обозначение линии электропередачи
- обозначение подъездной автодороги
- обозначение границы сельского поселения (населенного пункта)
- обозначение границы муниципального района
- обозначение границы охранной зоны
- 1 • – обозначение характерной точки границы публичного сервитута
- 16:16:040603 – обозначение номера кадастрового квартала
- 16:16:040603:68 – обозначение кадастрового номера земельного участка
- Высокогорский муниципальный район – обозначение муниципального района
- Высокогорское сельское поселение – обозначение сельского поселения (населенного пункта)

Кадастровый инженер Уколкин И.В.

КАДАСТРОВЫЙ ИНЖЕНЕР СНИЛС 085-851-708-03 Уколкин Илья Викторович КВАЛИФИКАЦИОННЫЙ АТТЕСТАТ № 52-12-1470 г. Нижний Новгород, ул. Тимирязева, д. 70, оф. 1, 220003

Схема расположения границ публичного сервитута

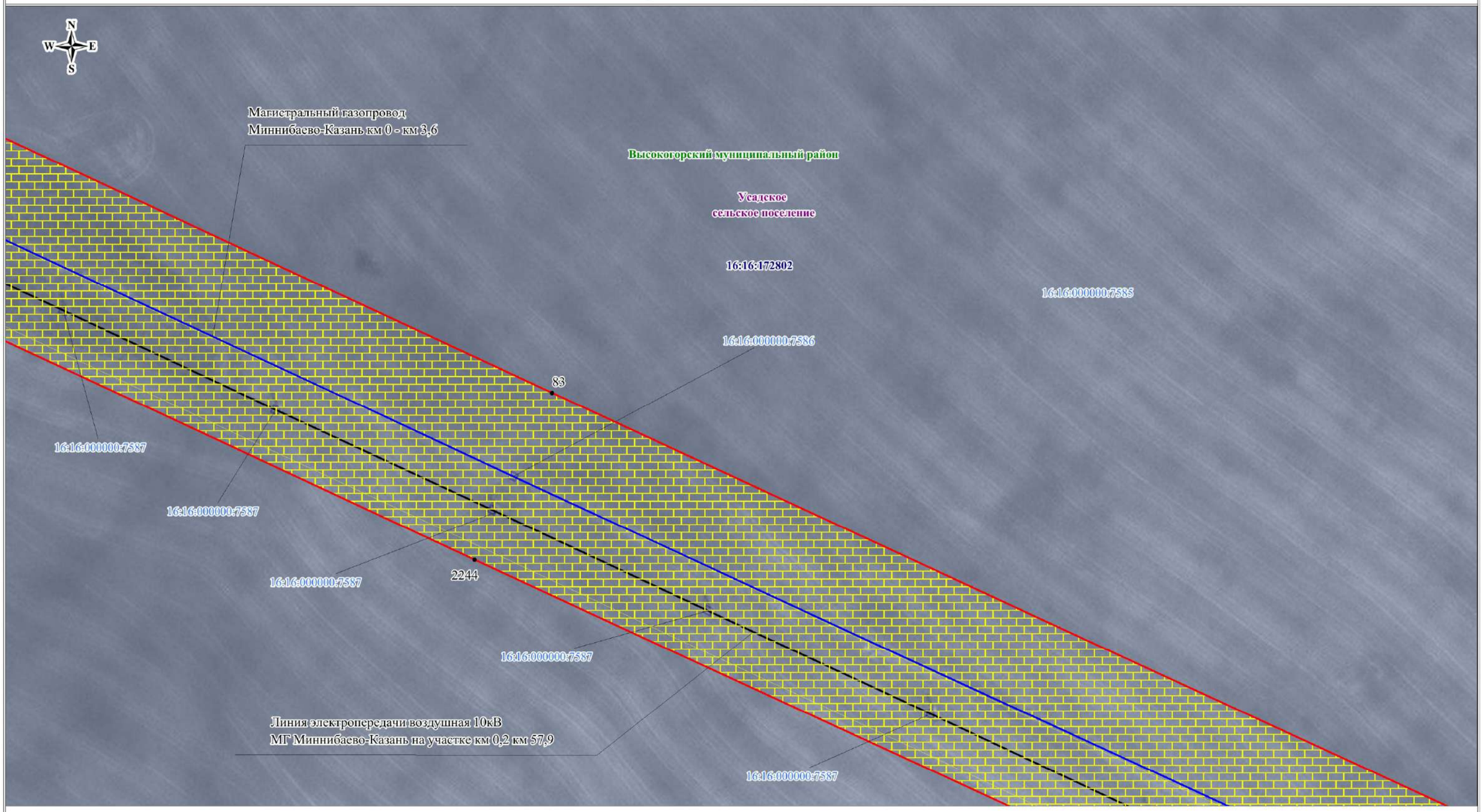

Используемые условные знаки и обозначения:

Масштаб 1:1000

- обозначение границы кадастрового квартала
- обозначение границы земельного участка
- обозначение границы публичного сервитута
- обозначение газопровода
- обозначение линии электропередачи
- обозначение подъездной автодороги

- обозначение границы сельского поселения (населенного пункта)
- обозначение границы муниципального района
- обозначение границы охранной зоны
1 • – обозначение характерной точки границы публичного сервитута
16:16:040603 – обозначение номера кадастрового квартала
16:16:040603:68 – обозначение кадастрового номера земельного участка
Высокогорский муниципальный район – обозначение муниципального района
Высокогорское сельское поселение – обозначение сельского поселения (населенного пункта)

Кадастровый инженер Уколкин И.В.

Схема расположения границ публичного сервитута

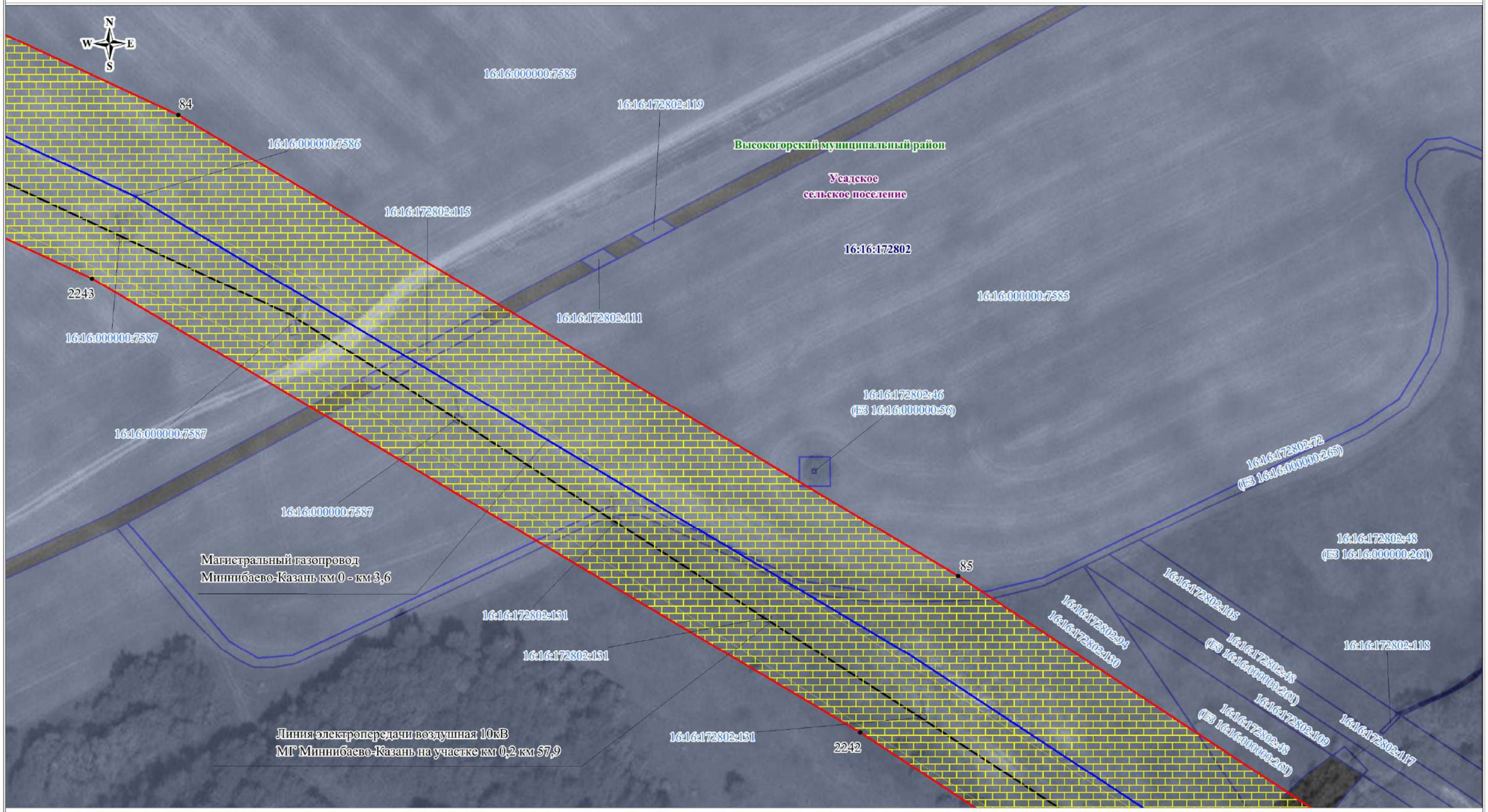

Используемые условные знаки и обозначения:

Масштаб 1:1000

- обозначение границы кадастрового квартала
- обозначение границы земельного участка
- обозначение границы публичного сервитута
- обозначение газопровода
- обозначение линии электропередачи
- обозначение подъездной автодороги

- обозначение границы сельского поселения (населенного пункта)
- обозначение границы муниципального района
- обозначение границы охранной зоны
1 • – обозначение характерной точки границы публичного сервитута
16:16:040603 – обозначение номера кадастрового квартала
16:16:040603:68 – обозначение кадастрового номера земельного участка
Высокогорский муниципальный район – обозначение муниципального района
Высокогорское сельское поселение – обозначение сельского поселения (населенного пункта)

Кадастровый инженер Уколкин И.В.

Схема расположения границ публичного сервитута

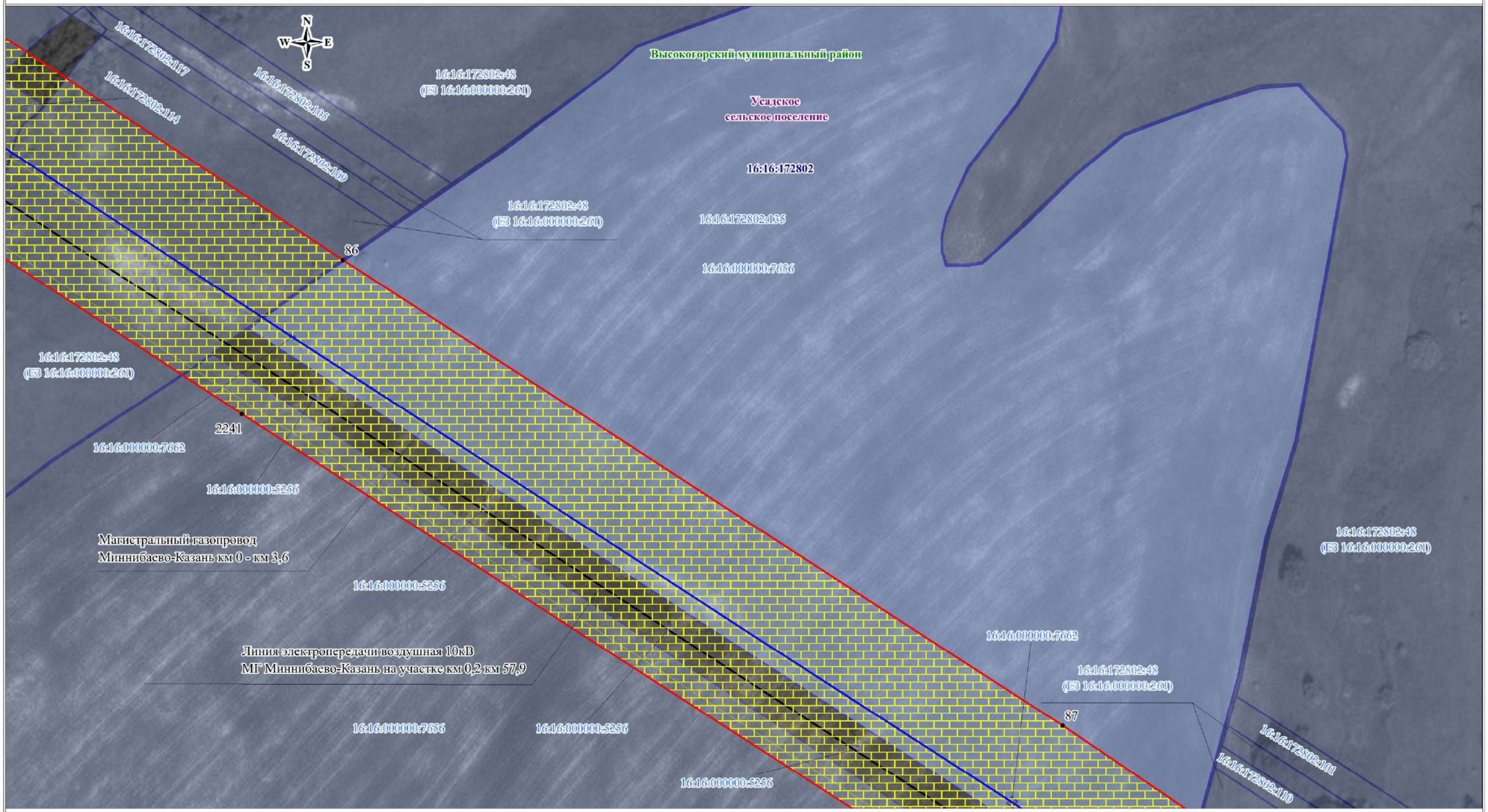

Используемые условные знаки и обозначения:

Масштаб 1:1000

- обозначение границы кадастрового квартала
- обозначение границы земельного участка
- обозначение границы публичного сервитута
- обозначение газопровода
- обозначение линии электропередачи
- обозначение подъездной автодороги

- обозначение границы сельского поселения (населенного пункта)
- обозначение границы муниципального района
- обозначение границы охранной зоны
1 • – обозначение характерной точки границы публичного сервитута
16:16:040603 – обозначение номера кадастрового квартала
16:16:040603:68 – обозначение кадастрового номера земельного участка
Высокогорский муниципальный район – обозначение муниципального района
Высокогорское сельское поселение – обозначение сельского поселения (населенного пункта)

Кадастровый инженер Уколкин И.В.

Схема расположения границ публичного сервитута

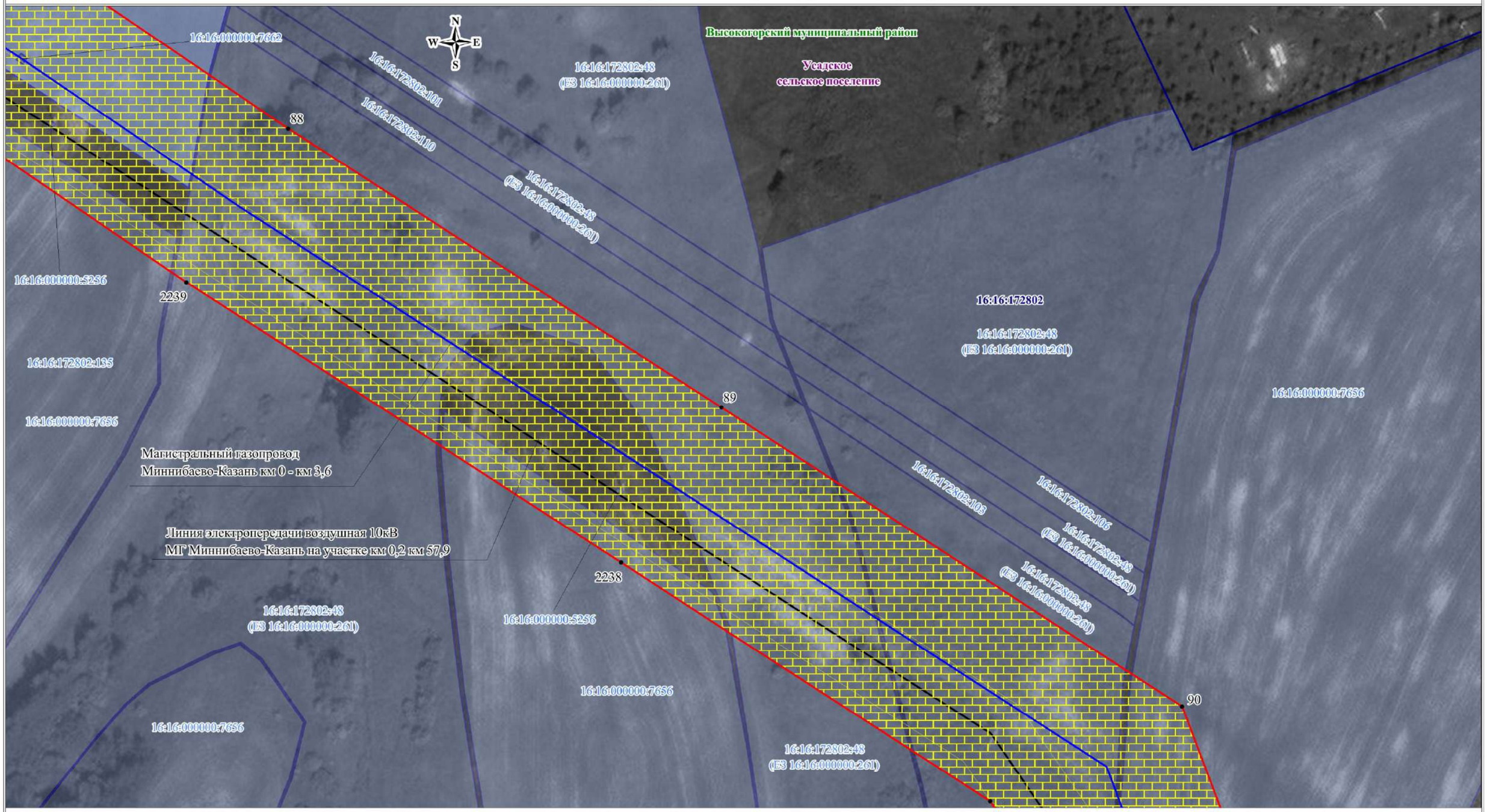

Используемые условные знаки и обозначения:

Масштаб 1:1000

- обозначение границы кадастрового квартала
- обозначение границы земельного участка
- обозначение границы публичного сервитута
- обозначение газопровода
- обозначение линии электропередачи
- обозначение подъездной автодороги

- обозначение границы сельского поселения (населенного пункта)
- обозначение границы муниципального района
- обозначение границы охранной зоны
1 • – обозначение характерной точки границы публичного сервитута
16:16:040603 – обозначение номера кадастрового квартала
16:16:040603:68 – обозначение кадастрового номера земельного участка
Высокогорский муниципальный район – обозначение муниципального района
Высокогорское сельское поселение – обозначение сельского поселения (населенного пункта)

Кадастровый инженер Уколкин И.В.

КАДАСТРОВЫЙ ИНЖЕНЕР СНИЛС 085-851-708-03 Уколкин Илья Викторович КВАЛИФИКАЦИОННЫЙ АТТЕСТАТ № 52-12-460 г. Нижний Новгород, ул. Тимирязева, д. 152, оф. 20

Схема расположения границ публичного сервитута

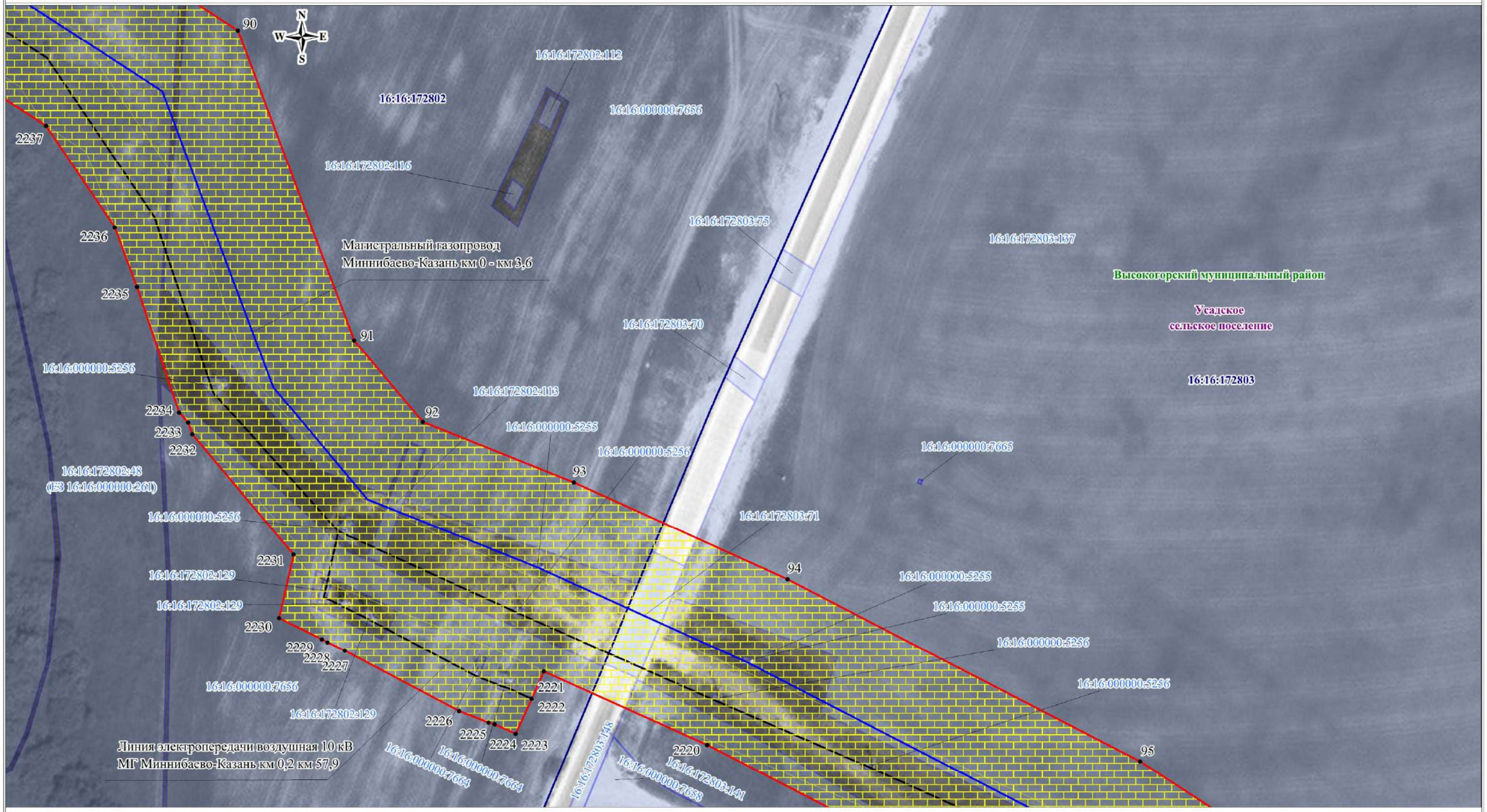

Используемые условные знаки и обозначения:

Масштаб 1:1000

- обозначение границы кадастрового квартала
- обозначение границы земельного участка
- обозначение границы публичного сервитута
- обозначение газопровода
- обозначение линии электропередачи
- обозначение подъездной автодороги

- обозначение границы сельского поселения (населенного пункта)
- обозначение границы муниципального района
- обозначение границы охранной зоны
1 • – обозначение характерной точки границы публичного сервитута
16:16:040603 – обозначение номера кадастрового квартала
16:16:040603:68 – обозначение кадастрового номера земельного участка
Высокогорский муниципальный район – обозначение муниципального района
Высокогорское сельское поселение – обозначение сельского поселения (населенного пункта)

Кадастровый инженер Уколкин И.В.

Схема расположения границ публичного сервитута

94
16:16:000000:5255
16:16:000000:5255
16:16:000000:5256
16:16:000000:5256
95
16:16:000000:7662
2220
16:16:000000:5256
16:16:000000:5256
16:16:172803:141
16:16:000000:7658
2219
16:16:000000:5256
16:16:000000:5256
Высокогорский муниципальный район
Усадское
сельское поселение
16:16:172803
16:16:172803:137
Магистральный газопровод
Миннибаево-Казань км 0 - км 3,6
Линия электропередачи воздушная 10 кВ
МГ Миннибаево-Казань км 0,2 км 57,9
2218
2217
2503
96
16:16:172803:142
N
W
E
S

16:16:172803:137
16:16:000000:7662
16:16:000000:5256
2219
16:16:172803:141
Масштаб 1:500

Масштаб 1:1000

Используемые условные знаки и обозначения:

- обозначение границы кадастрового квартала
- обозначение границы земельного участка
- обозначение границы публичного сервитута
- обозначение газопровода
- обозначение линии электропередачи
- обозначение подъездной автодороги
- обозначение границы сельского поселения (населенного пункта)
- обозначение границы муниципального района
- обозначение границы охранной зоны
- 1 – обозначение характерной точки границы публичного сервитута
- 16:16:040603 – обозначение номера кадастрового квартала
- 16:16:040603:68 – обозначение кадастрового номера земельного участка
- Высокогорский муниципальный район – обозначение муниципального района
- Высокогорское сельское поселение – обозначение сельского поселения (населенного пункта)

Кадастровый инженер Уколкин И.В.

КАДАСТРОВЫЙ ИНЖЕНЕР
СНИЛС 085-851-708-03
Уколкин Илья Викторович
КВАЛИФИКАЦИОННЫЙ АТТЕСТАТ № 52-12-460

Схема расположения границ публичного сервитута

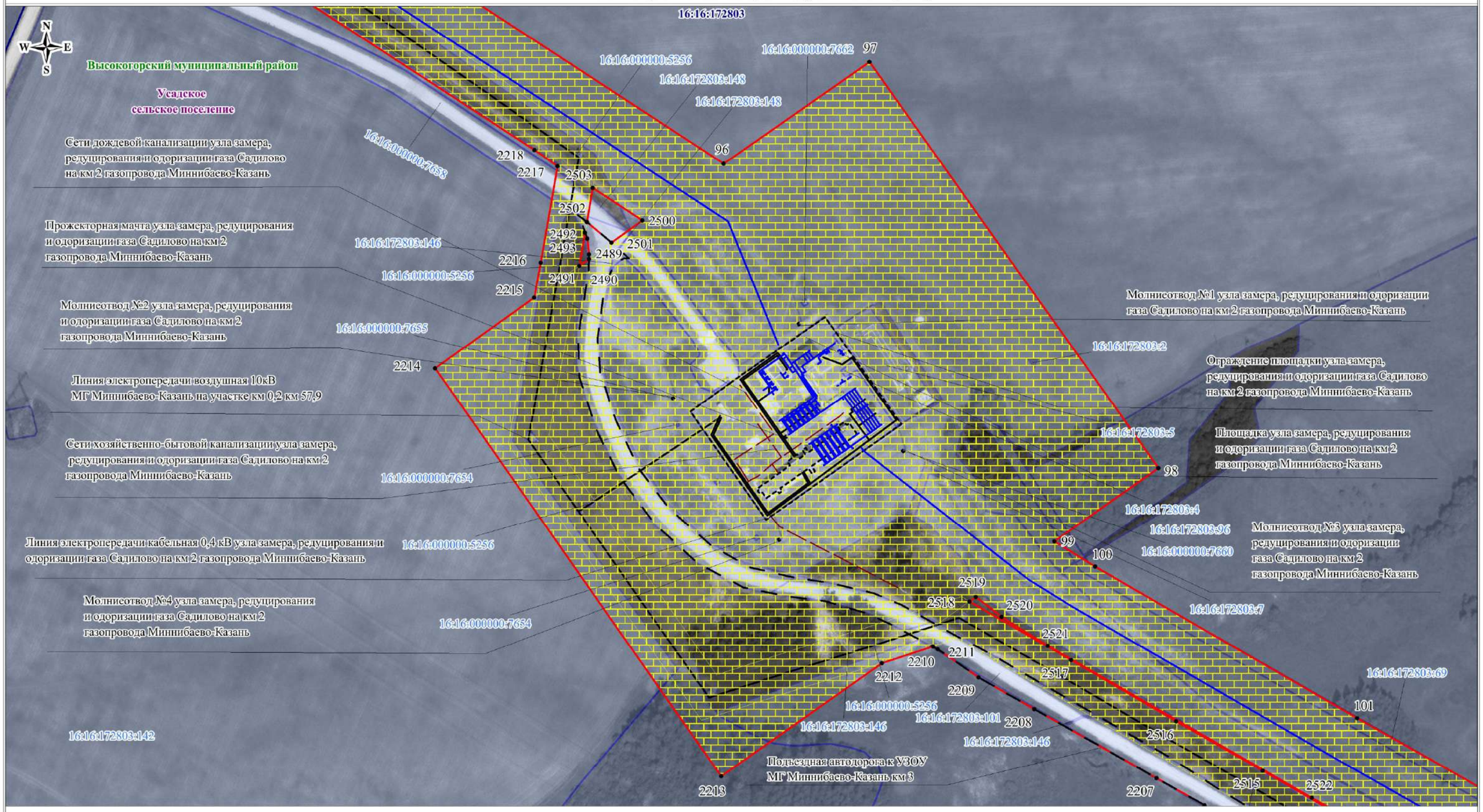

Используемые условные знаки и обозначения:

- обозначение границы кадастрового квартала
- обозначение границы земельного участка
- обозначение границы публичного сервитута
- обозначение газопровода
- обозначение линии электропередачи
- обозначение подъездной автодороги

Масштаб 1:1000

- обозначение границы сельского поселения (населенного пункта)
- обозначение границы муниципального района
- обозначение границы охранной зоны
- 1 • – обозначение характерной точки границы публичного сервитута
- 16:16:040603 – обозначение номера кадастрового квартала
- 16:16:040603:68 – обозначение кадастрового номера земельного участка
- Высокогорский муниципальный район – обозначение муниципального района
- Высокогорское сельское поселение – обозначение сельского поселения (населенного пункта)

Кадастровый инженер Уколкин И.В.

Схема расположения границ публичного сервитута

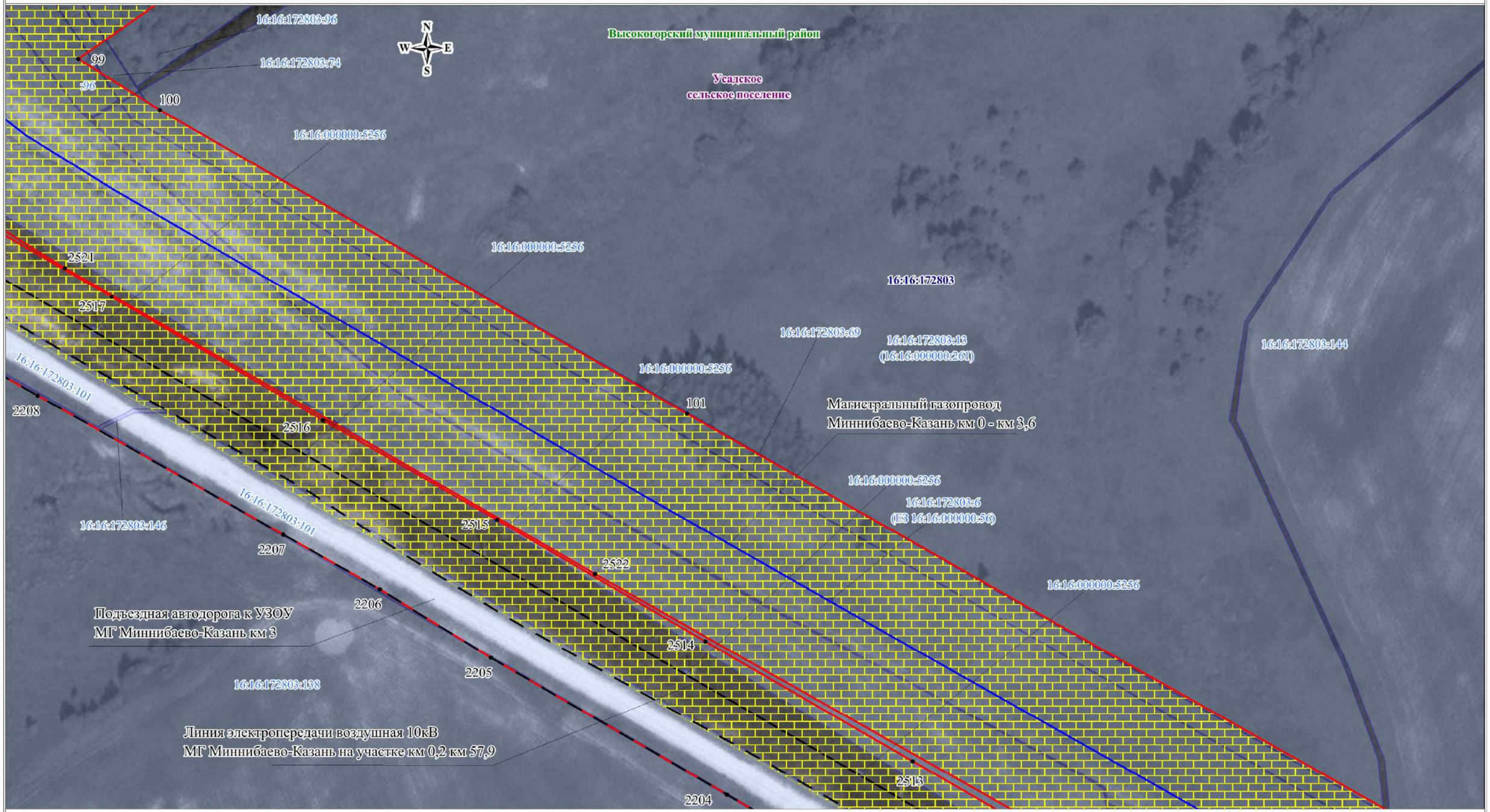

Масштаб 1:1000

Используемые условные знаки и обозначения:

- обозначение границы кадастрового квартала
- обозначение границы земельного участка
- обозначение границы публичного сервитута
- обозначение газопровода
- обозначение линии электропередачи
- обозначение подъездной автодороги
- обозначение границы сельского поселения (населенного пункта)
- обозначение границы муниципального района
- обозначение границы охранной зоны
- 1 – обозначение характерной точки границы публичного сервитута
- 16:16:040603 – обозначение номера кадастрового квартала
- 16:16:040603:68 – обозначение кадастрового номера земельного участка
- Высокогорский муниципальный район – обозначение муниципального района
- Высокогорское сельское поселение – обозначение сельского поселения (населенного пункта)

Кадастровый инженер Уколкин И.В.

Схема расположения границ публичного сервитута

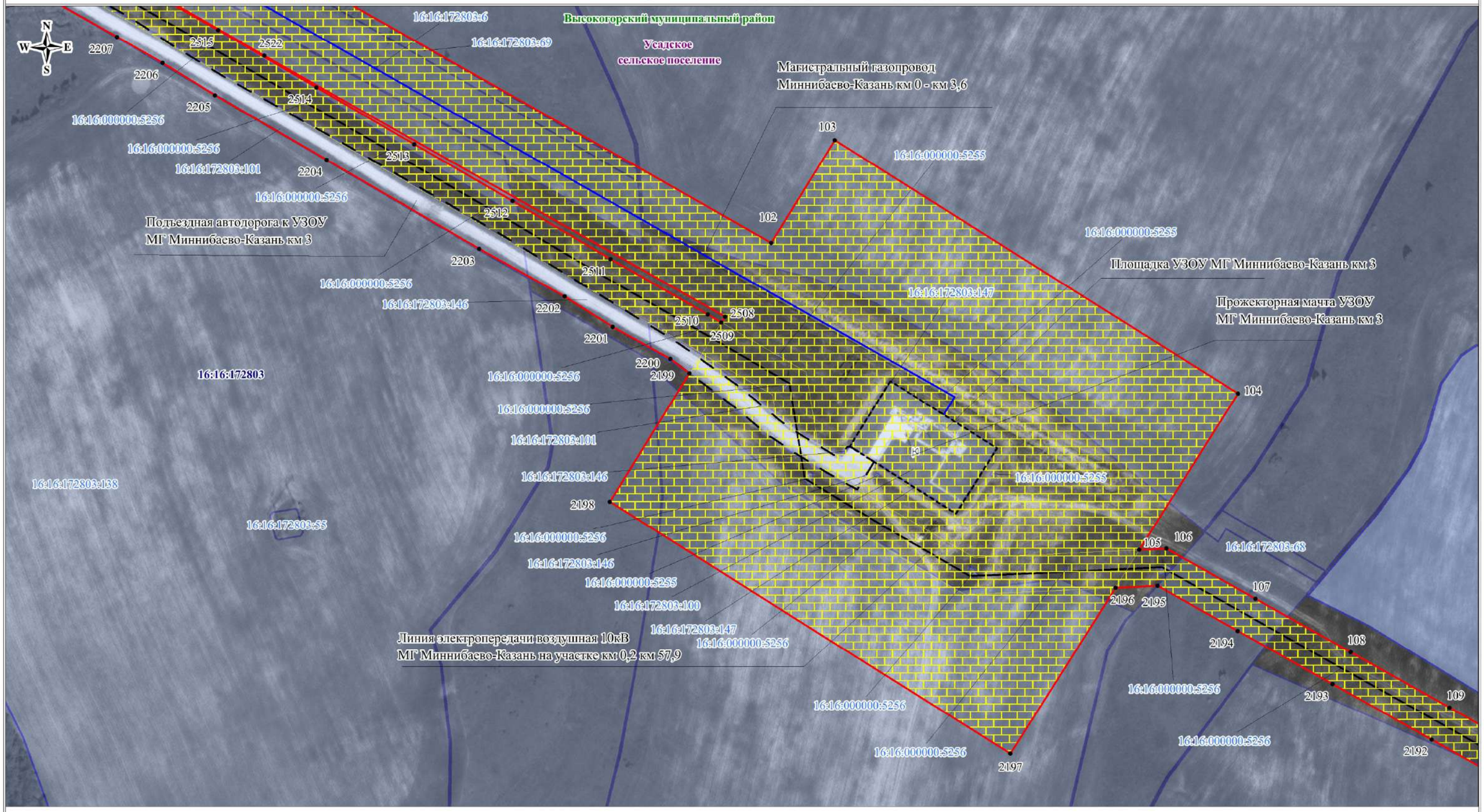

Используемые условные знаки и обозначения:

Масштаб 1:1000

- обозначение границы кадастрового квартала
- обозначение границы земельного участка
- обозначение границы публичного сервитута
- обозначение газопровода
- обозначение линии электропередачи
- обозначение подъездной автодороги

- обозначение границы сельского поселения (населенного пункта)
- обозначение границы муниципального района
- обозначение границы охранной зоны
1 • – обозначение характерной точки границы публичного сервитута
16:16:040603 – обозначение номера кадастрового квартала
16:16:040603:68 – обозначение кадастрового номера земельного участка
Высокогорский муниципальный район – обозначение муниципального района
Высокогорское сельское поселение – обозначение сельского поселения (населенного пункта)

Кадастровый инженер Уколкин И.В.

КАДАСТРОВЫЙ ИНЖЕНЕР
СНИЛС 085-851-708-03
Уколкин Илья Викторович
КВАЛИФИКАЦИОННЫЙ АТТЕСТАТ № 52-12-489

Схема расположения границ публичного сервитута

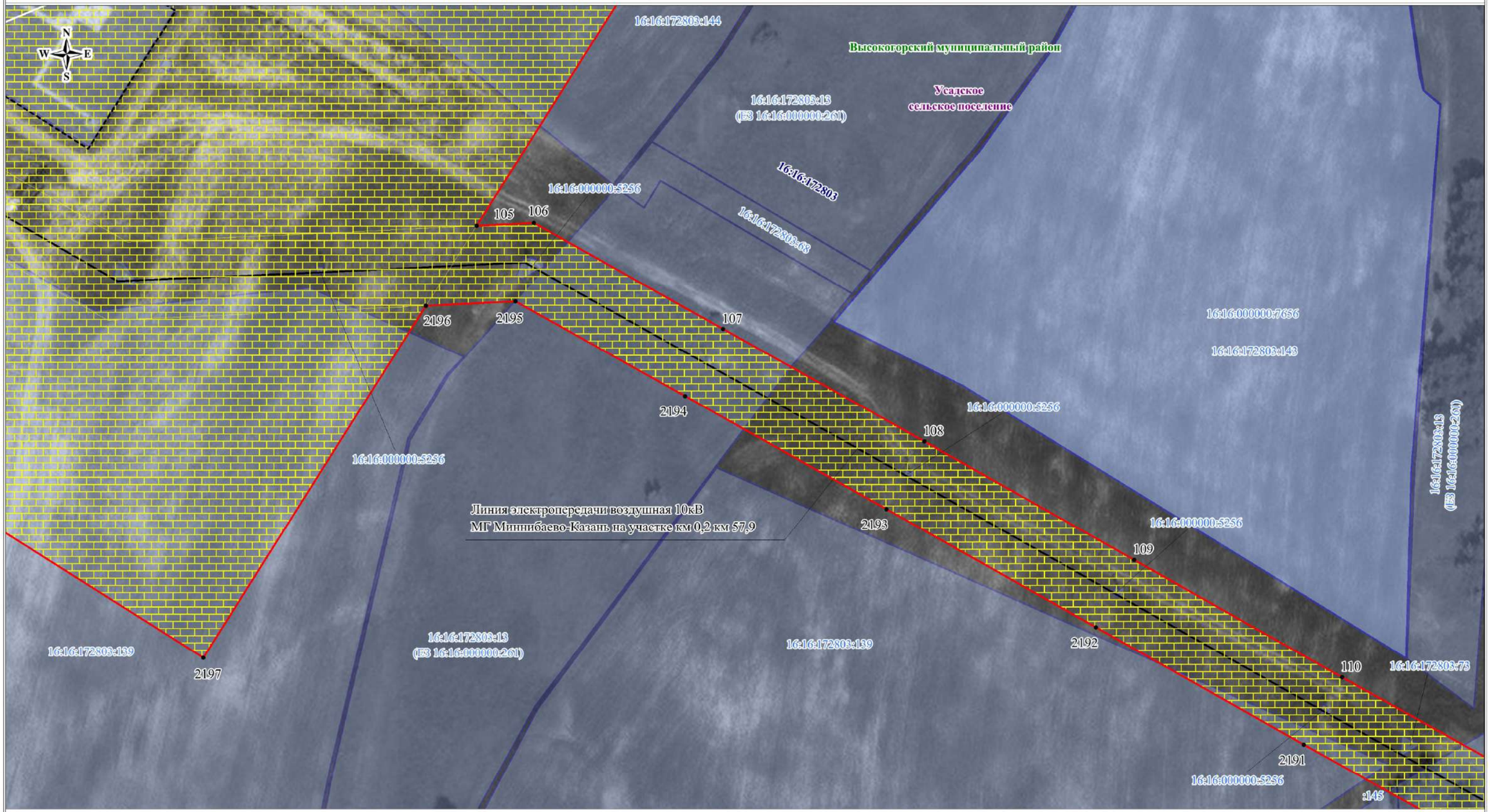

Используемые условные знаки и обозначения:

- обозначение границы кадастрового квартала
- обозначение границы земельного участка
- обозначение границы публичного сервитута
- обозначение газопровода
- обозначение линии электропередачи
- обозначение подъездной автодороги

Масштаб 1:1000

- обозначение границы сельского поселения (населенного пункта)
- обозначение границы муниципального района
- обозначение границы охранной зоны
- 1 • – обозначение характерной точки границы публичного сервитута
- 16:16:040603 – обозначение номера кадастрового квартала
- 16:16:040603:68 – обозначение кадастрового номера земельного участка
- Высокогорский муниципальный район – обозначение муниципального района
- Высокогорское сельское поселение – обозначение сельского поселения (населенного пункта)

Кадастровый инженер Уколкин И.В.

Схема расположения границ публичного сервитута

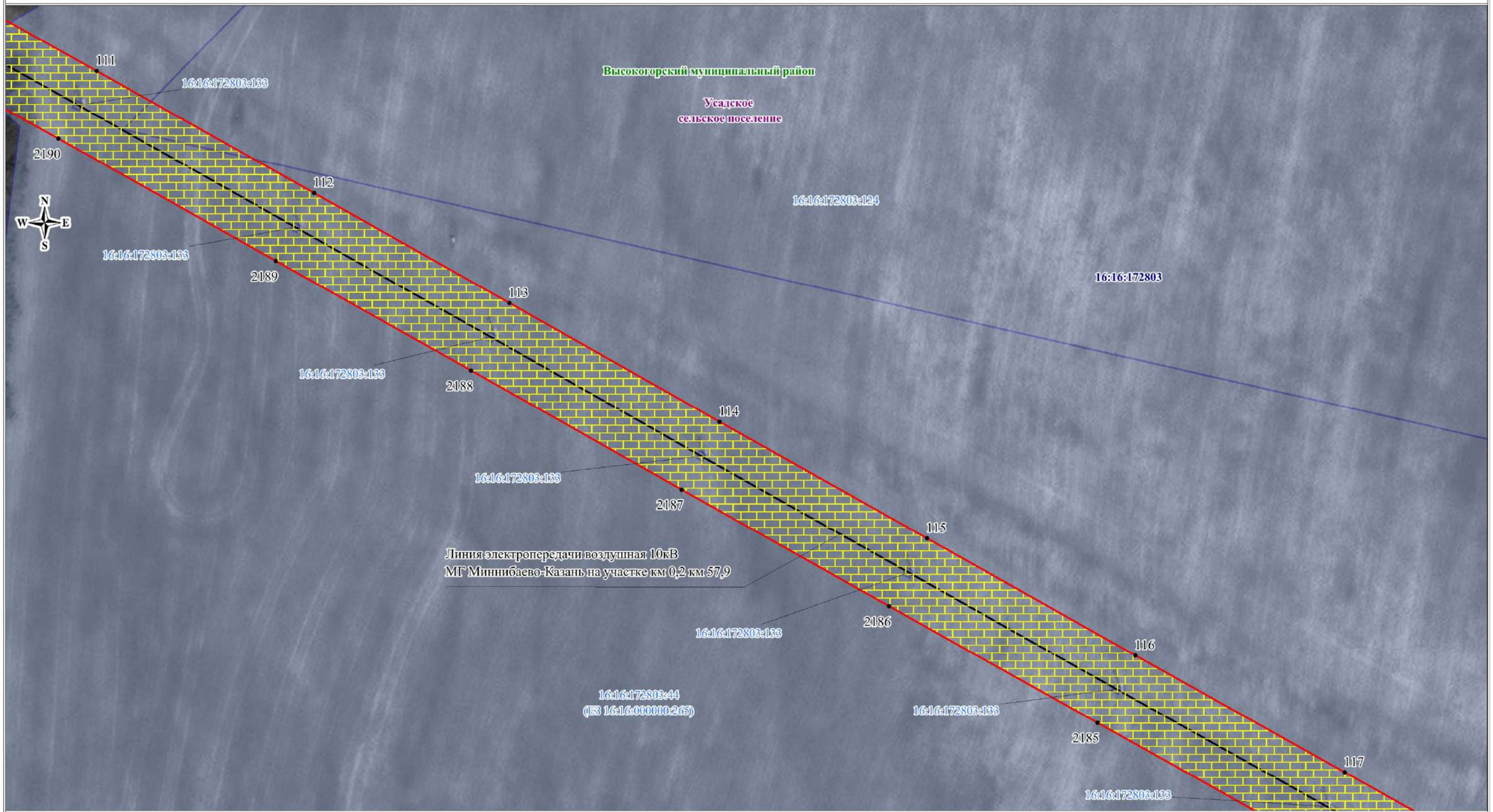

Используемые условные знаки и обозначения:

Масштаб 1:1000

- обозначение границы кадастрового квартала
- обозначение границы земельного участка
- обозначение границы публичного сервитута
- обозначение газопровода
- обозначение линии электропередачи
- обозначение подъездной автодороги
- обозначение границы сельского поселения (населенного пункта)
- обозначение границы муниципального района
- обозначение границы охранной зоны
- 1 • – обозначение характерной точки границы публичного сервитута
- 16:16:040603 – обозначение номера кадастрового квартала
- 16:16:040603:68 – обозначение кадастрового номера земельного участка
- Высокогорский муниципальный район – обозначение муниципального района
- Высокогорское сельское поселение – обозначение сельского поселения (населенного пункта)

Кадастровый инженер Уколкин И.В.

Схема расположения границ публичного сервитута

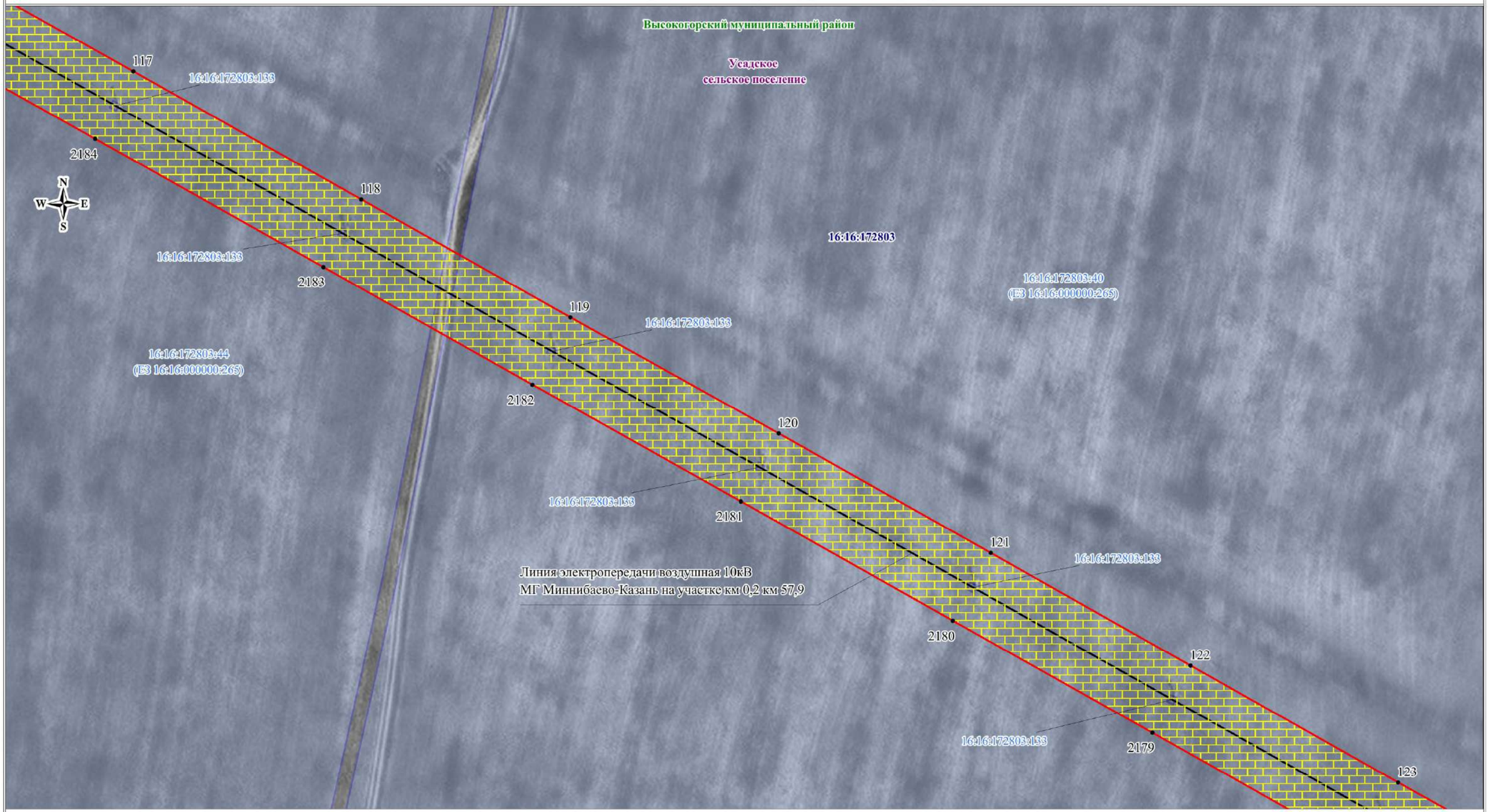

Используемые условные знаки и обозначения:

Масштаб 1:1000

- обозначение границы кадастрового квартала
- обозначение границы земельного участка
- обозначение границы публичного сервитута
- обозначение газопровода
- обозначение линии электропередачи
- обозначение подъездной автодороги
- обозначение границы сельского поселения (населенного пункта)
- обозначение границы муниципального района
- обозначение границы охранной зоны
- 1 – обозначение характерной точки границы публичного сервитута
- 16:16:040603 – обозначение номера кадастрового квартала
- 16:16:040603:68 – обозначение кадастрового номера земельного участка
- Высокогорский муниципальный район – обозначение муниципального района
- Высокогорское сельское поселение – обозначение сельского поселения (населенного пункта)

Кадастровый инженер Уколкин И.В.

Схема расположения границ публичного сервитута

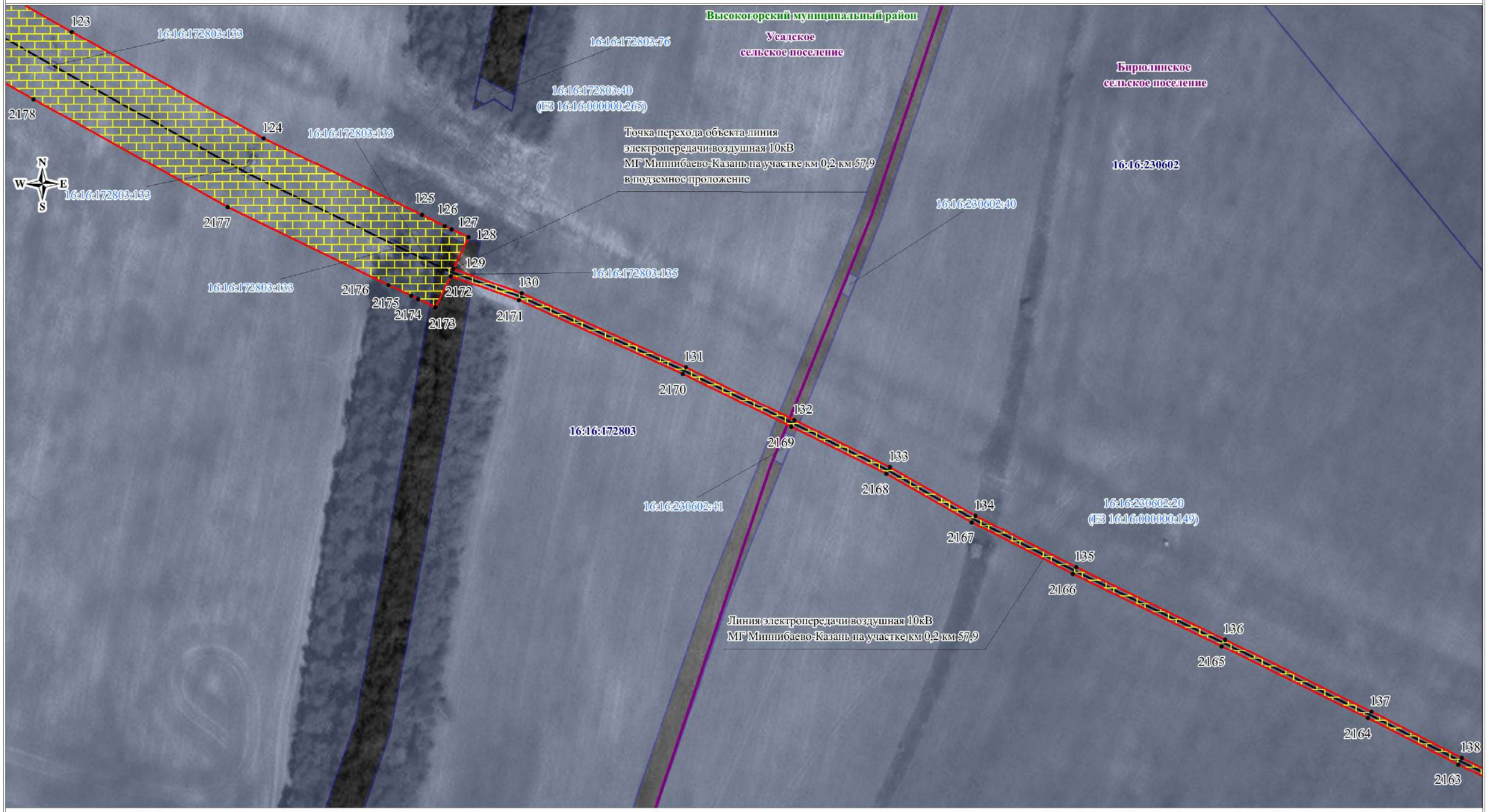

Используемые условные знаки и обозначения:

- обозначение границы кадастрового квартала
- обозначение границы земельного участка
- обозначение границы публичного сервитута
- обозначение газопровода
- обозначение линии электропередачи
- обозначение подъездной автодороги

- обозначение границы сельского поселения (населенного пункта)
- обозначение границы муниципального района
- обозначение границы охранной зоны
1 • – обозначение характерной точки границы публичного сервитута
16:16:040603 – обозначение номера кадастрового квартала
16:16:040603:68 – обозначение кадастрового номера земельного участка
Высокогорский муниципальный район – обозначение муниципального района
Высокогорское сельское поселение – обозначение сельского поселения (населенного пункта)

Масштаб 1:1000

Кадастровый инженер Уколкин И.В.

Схема расположения границ публичного сервитута

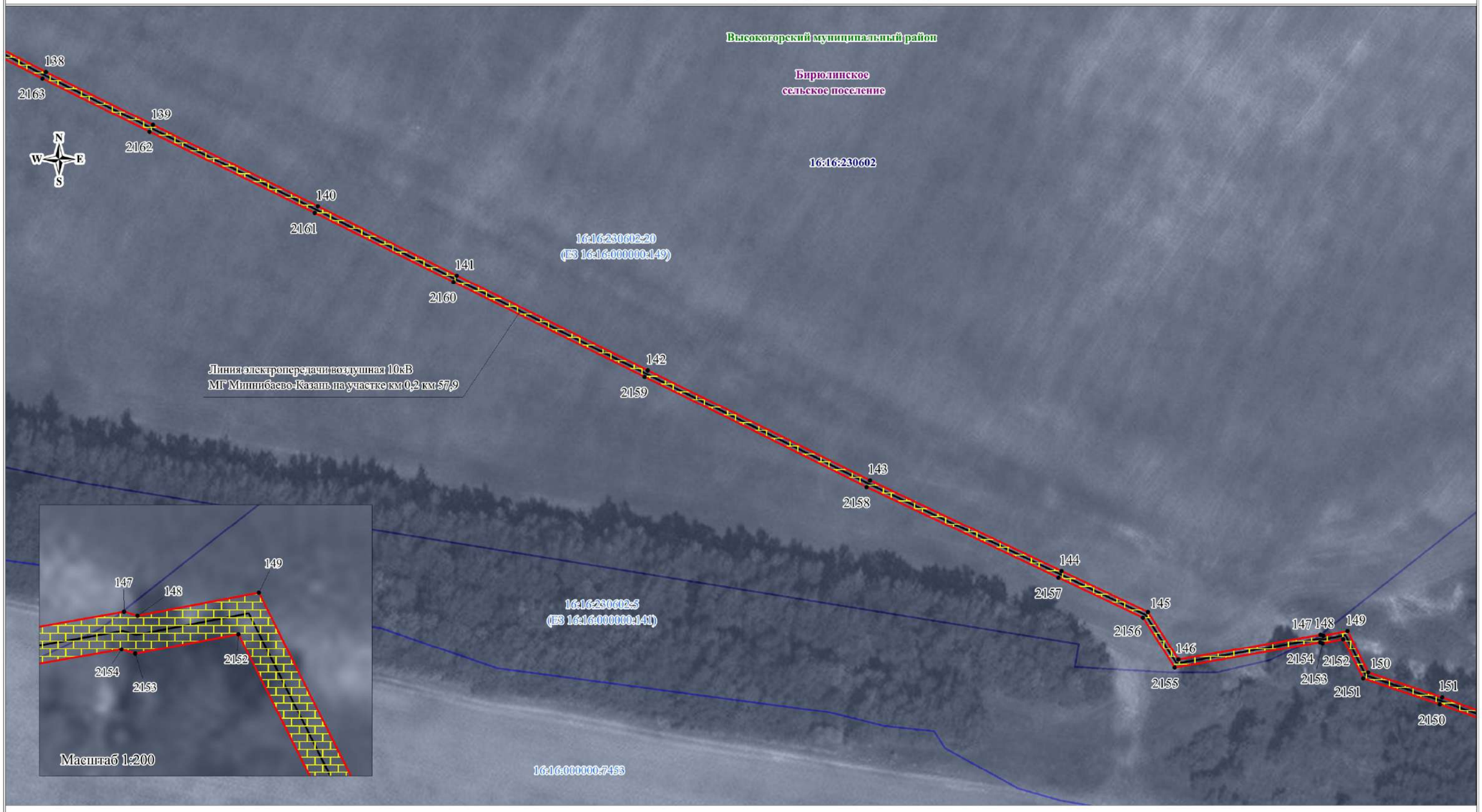

Используемые условные знаки и обозначения:

Масштаб 1:1000

- обозначение границы кадастрового квартала
- обозначение границы земельного участка
- обозначение границы публичного сервитута
- обозначение газопровода
- обозначение линии электропередачи
- обозначение подъездной автодороги

- обозначение границы сельского поселения (населенного пункта)
- обозначение границы муниципального района
- обозначение границы охранной зоны
1 • – обозначение характерной точки границы публичного сервитута
16:16:040603 – обозначение номера кадастрового квартала
16:16:040603:68 – обозначение кадастрового номера земельного участка
Высокогорский муниципальный район – обозначение муниципального района
Высокогорское сельское поселение – обозначение сельского поселения (населенного пункта)

Кадастровый инженер Уколкин И.В.

Схема расположения границ публичного сервитута

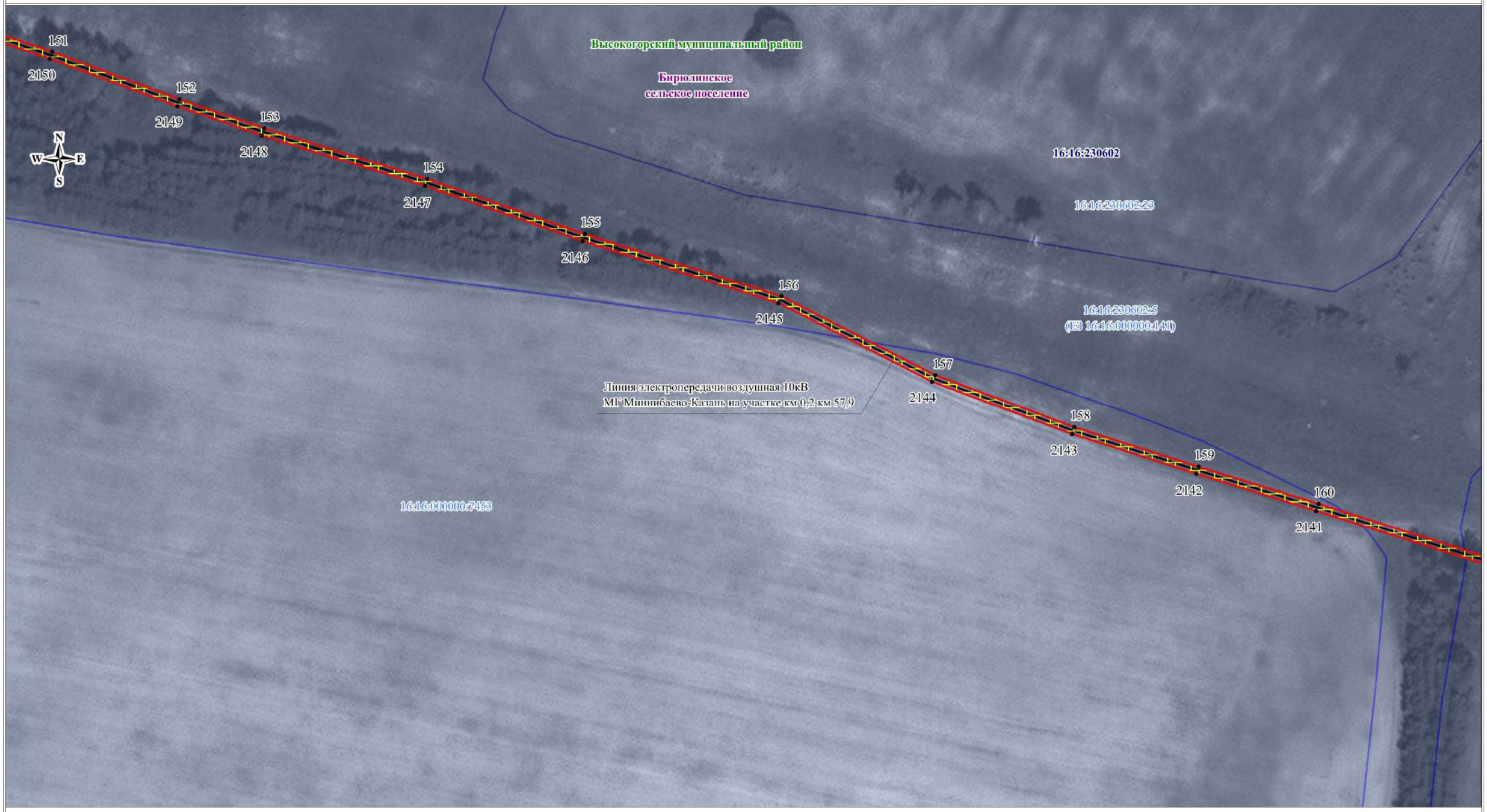

Используемые условные знаки и обозначения:

Масштаб 1:1000

- обозначение границы кадастрового квартала
- обозначение границы земельного участка
- обозначение границы публичного сервитута
- обозначение газопровода
- обозначение линии электропередачи
- обозначение подъездной автодороги

- обозначение границы сельского поселения (населенного пункта)
- обозначение границы муниципального района
- обозначение границы охранной зоны
1 • – обозначение характерной точки границы публичного сервитута
16:16:040603 – обозначение номера кадастрового квартала
16:16:040603:68 – обозначение кадастрового номера земельного участка
Высокогорский муниципальный район – обозначение муниципального района
Высокогорское сельское поселение – обозначение сельского поселения (населенного пункта)

Кадастровый инженер Уколкин И.В.

Схема расположения границ публичного сервитута

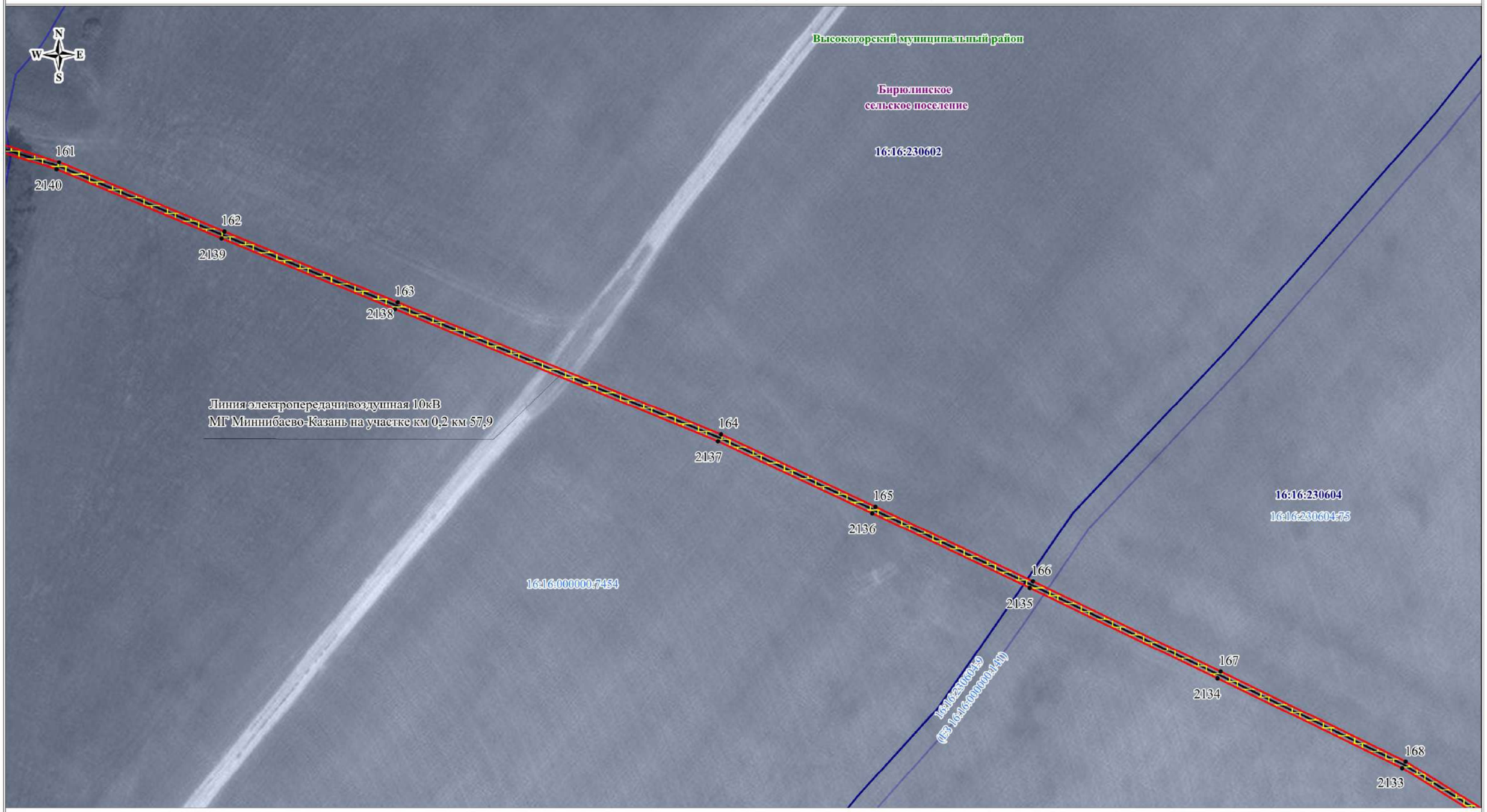

Масштаб 1:1000

Используемые условные знаки и обозначения:

- обозначение границы кадастрового квартала
- обозначение границы земельного участка
- обозначение границы публичного сервитута
- обозначение газопровода
- обозначение линии электропередачи
- обозначение подъездной автодороги

- обозначение границы сельского поселения (населенного пункта)
- обозначение границы муниципального района
- обозначение границы охранной зоны
1 • – обозначение характерной точки границы публичного сервитута
16:16:040603 – обозначение номера кадастрового квартала
16:16:040603:68 – обозначение кадастрового номера земельного участка
Высокогорский муниципальный район – обозначение муниципального района
Высокогорское сельское поселение – обозначение сельского поселения (населенного пункта)

Кадастровый инженер Уколкин И.В.

Схема расположения границ публичного сервитута

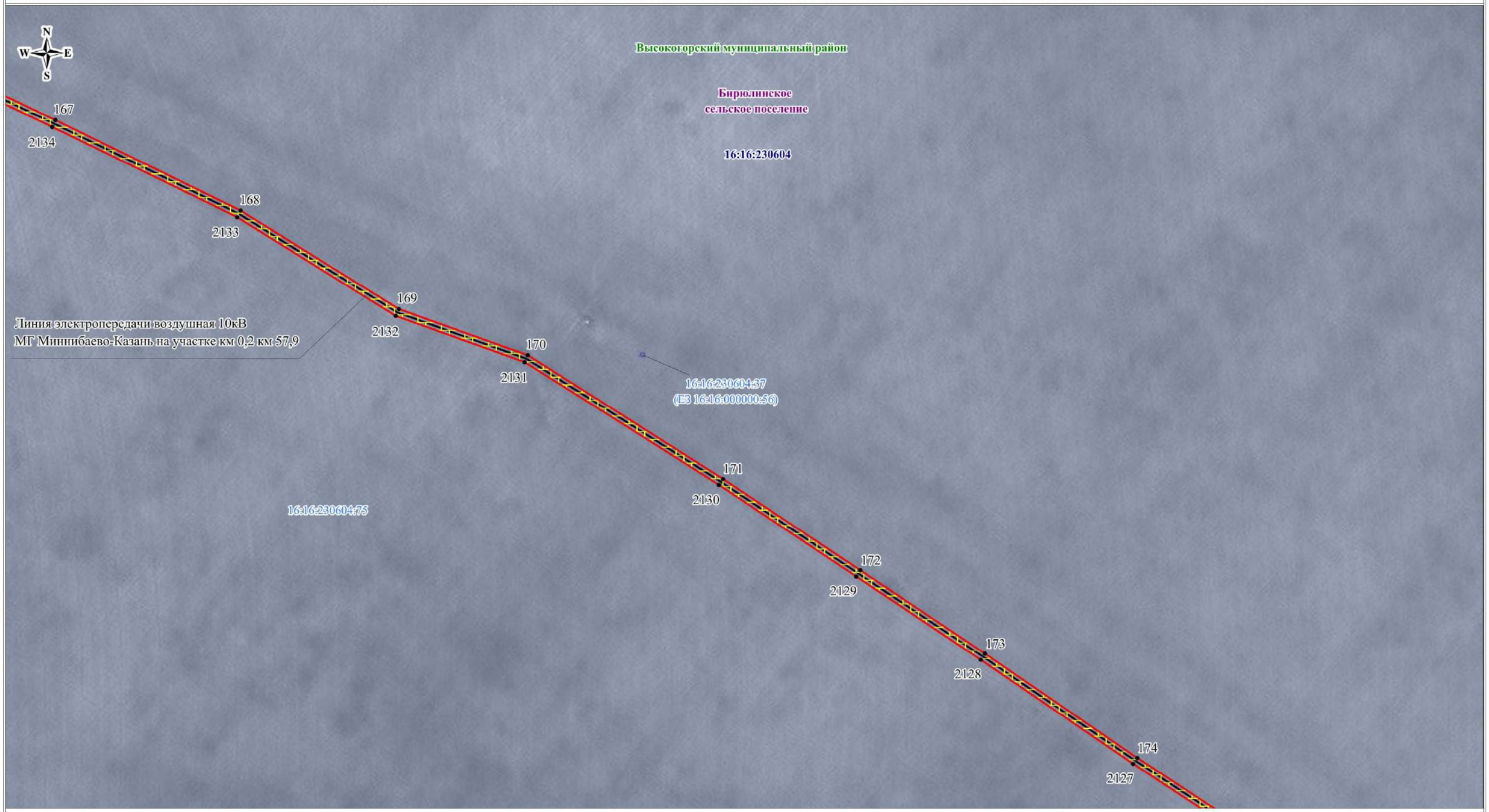

Масштаб 1:1000

Используемые условные знаки и обозначения:

- обозначение границы кадастрового квартала
- обозначение границы земельного участка
- обозначение границы публичного сервитута
- обозначение газопровода
- обозначение линии электропередачи
- обозначение подъездной автодороги

- обозначение границы сельского поселения (населенного пункта)
- обозначение границы муниципального района
- обозначение границы охранной зоны

1 • – обозначение характерной точки границы публичного сервитута

16:16:040603 – обозначение номера кадастрового квартала

16:16:040603:68 – обозначение кадастрового номера земельного участка

Высокогорский муниципальный район – обозначение муниципального района

Высокогорское сельское поселение – обозначение сельского поселения (населенного пункта)

Кадастровый инженер Уколкин И.В.

Схема расположения границ публичного сервитута



Масштаб 1:1000

Используемые условные знаки и обозначения:

- обозначение границы кадастрового квартала
- обозначение границы земельного участка
- обозначение границы публичного сервитута
- обозначение газопровода
- обозначение линии электропередачи
- обозначение подъездной автодороги

- обозначение границы сельского поселения (населенного пункта)
- обозначение границы муниципального района
- обозначение границы охранной зоны
1 • – обозначение характерной точки границы публичного сервитута
16:16:040603 – обозначение номера кадастрового квартала
16:16:040603:68 – обозначение кадастрового номера земельного участка
Высокогорский муниципальный район – обозначение муниципального района
Высокогорское сельское поселение – обозначение сельского поселения (населенного пункта)

Кадастровый инженер Уколкин И.В.

Схема расположения границ публичного сервитута



Используемые условные знаки и обозначения:

Масштаб 1:1000

- обозначение границы кадастрового квартала
- обозначение границы земельного участка
- обозначение границы публичного сервитута
- обозначение газопровода
- обозначение линии электропередачи
- обозначение подъездной автодороги

- обозначение границы сельского поселения (населенного пункта)
- обозначение границы муниципального района
- обозначение границы охранной зоны
1 • – обозначение характерной точки границы публичного сервитута
16:16:040603 – обозначение номера кадастрового квартала
16:16:040603:68 – обозначение кадастрового номера земельного участка
Высокогорский муниципальный район – обозначение муниципального района
Высокогорское сельское поселение – обозначение сельского поселения (населенного пункта)

Кадастровый инженер Уколкин И.В.

Схема расположения границ публичного сервитута

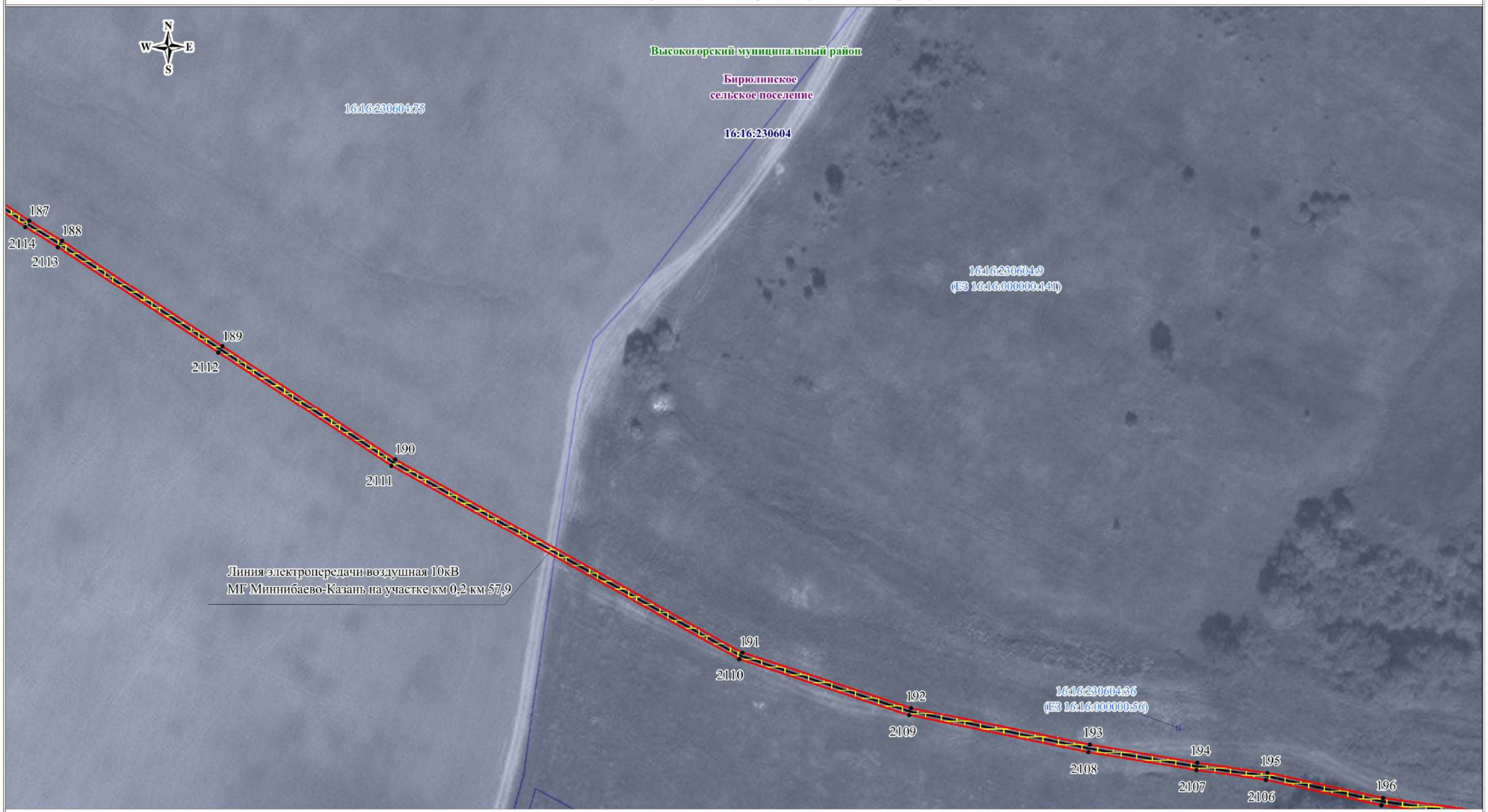

Масштаб 1:1000

Используемые условные знаки и обозначения:

- обозначение границы кадастрового квартала
- обозначение границы земельного участка
- обозначение границы публичного сервитута
- обозначение газопровода
- обозначение линии электропередачи
- обозначение подъездной автодороги

- обозначение границы сельского поселения (населенного пункта)
- обозначение границы муниципального района
- обозначение границы охранной зоны
1 • – обозначение характерной точки границы публичного сервитута
16:16:040603 – обозначение номера кадастрового квартала
16:16:040603:68 – обозначение кадастрового номера земельного участка
Высокогорский муниципальный район – обозначение муниципального района
Высокогорское сельское поселение – обозначение сельского поселения (населенного пункта)

Кадастровый инженер Уколкин И.В.

Схема расположения границ публичного сервитута

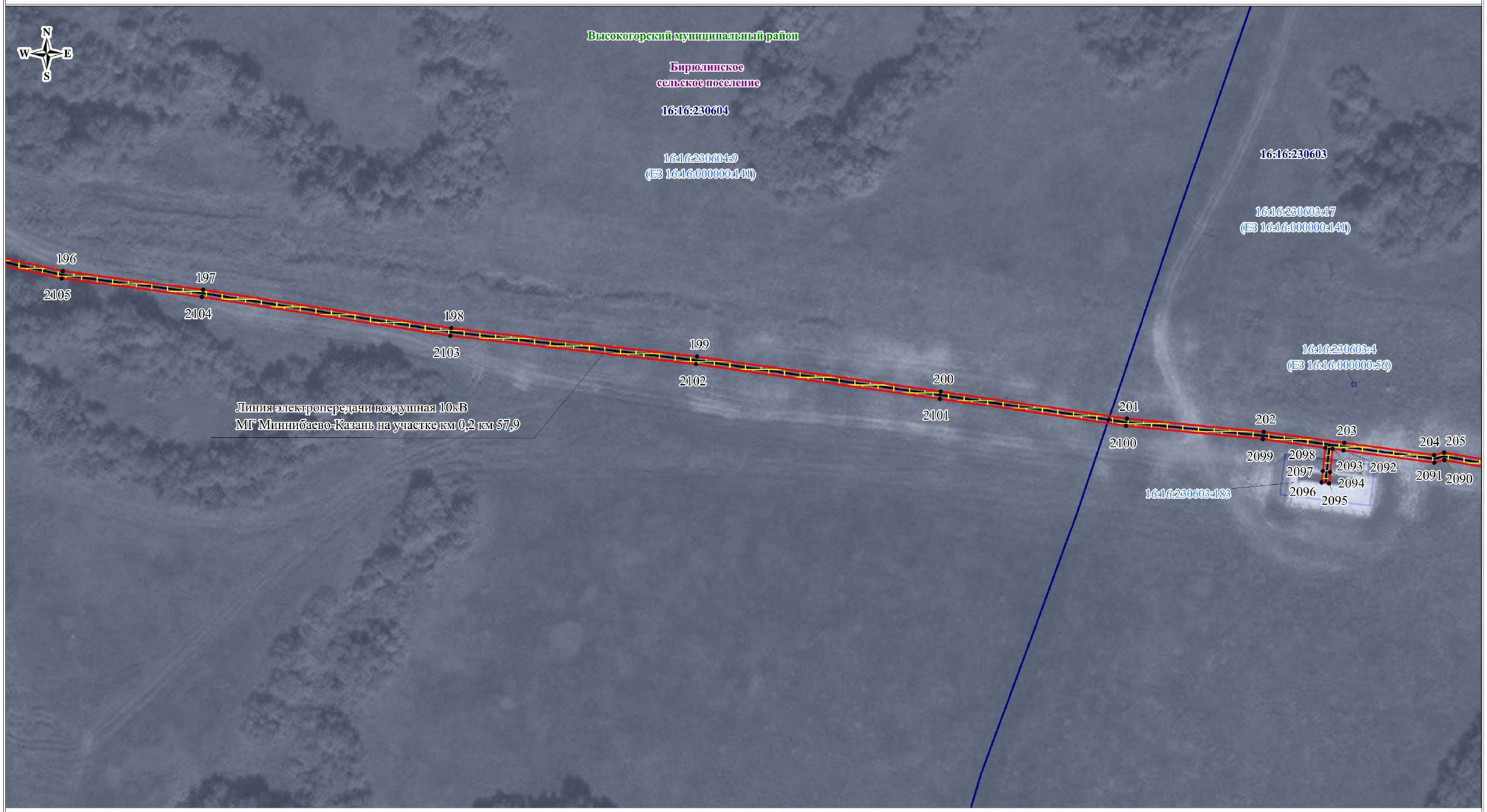

Используемые условные знаки и обозначения:

Масштаб 1:1000

- обозначение границы кадастрового квартала
- обозначение границы земельного участка
- обозначение границы публичного сервитута
- обозначение газопровода
- обозначение линии электропередачи
- обозначение подъездной автодороги
- обозначение границы сельского поселения (населенного пункта)
- обозначение границы муниципального района
- обозначение границы охранной зоны

1 • – обозначение характерной точки границы публичного сервитута

16:16:040603 – обозначение номера кадастрового квартала

16:16:040603:68 – обозначение кадастрового номера земельного участка

Высокогорский муниципальный район – обозначение муниципального района

Высокогорское сельское поселение – обозначение сельского поселения (населенного пункта)

Кадастровый инженер Уколкин И.В.

Схема расположения границ публичного сервитута

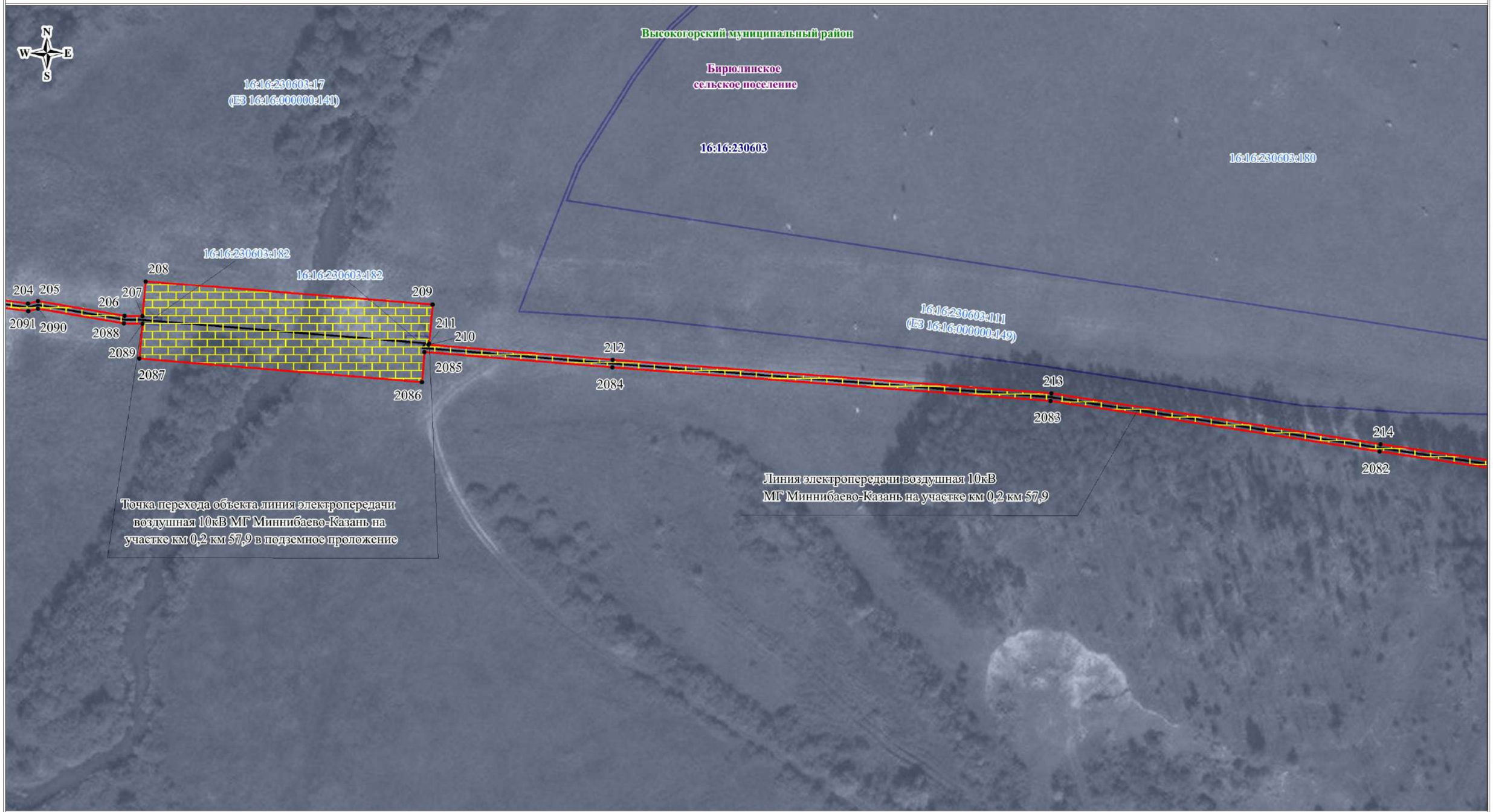

Используемые условные знаки и обозначения:

Масштаб 1:1000

- обозначение границы кадастрового квартала
- обозначение границы земельного участка
- обозначение границы публичного сервитута
- обозначение газопровода
- обозначение линии электропередачи
- обозначение подъездной автодороги
- обозначение границы сельского поселения (населенного пункта)
- обозначение границы муниципального района
- обозначение границы охранной зоны
1 • – обозначение характерной точки границы публичного сервитута
16:16:040603 – обозначение номера кадастрового квартала
16:16:040603:68 – обозначение кадастрового номера земельного участка
Высокогорский муниципальный район – обозначение муниципального района
Высокогорское сельское поселение – обозначение сельского поселения (населенного пункта)

Кадастровый инженер Уколкин И.В.

Схема расположения границ публичного сервитута

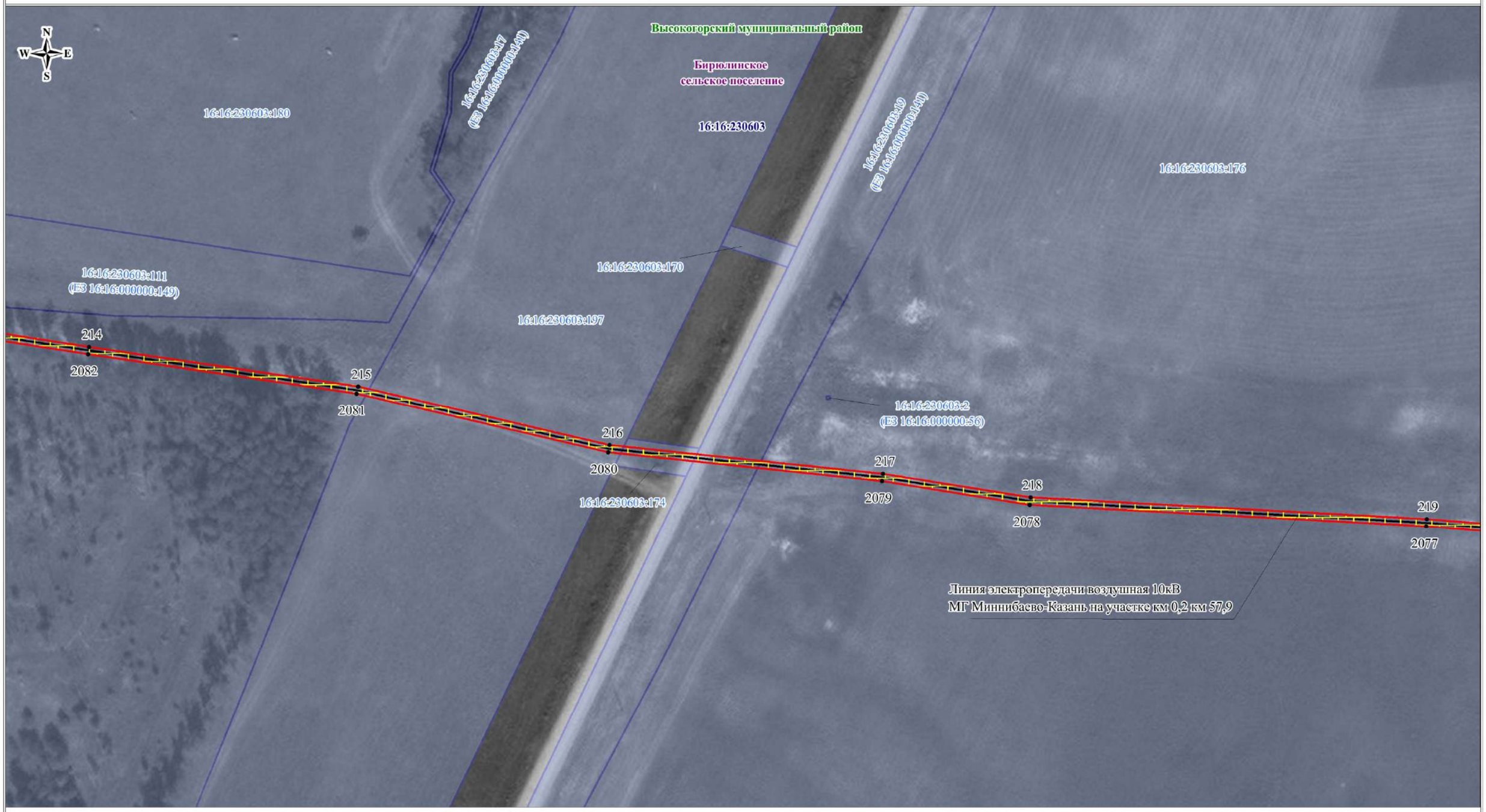

Используемые условные знаки и обозначения:

Масштаб 1:1000

- обозначение границы кадастрового квартала
- обозначение границы земельного участка
- обозначение границы публичного сервитута
- обозначение газопровода
- обозначение линии электропередачи
- обозначение подъездной автодороги
- обозначение границы сельского поселения (населенного пункта)
- обозначение границы муниципального района
- обозначение границы охранной зоны
- 1 – обозначение характерной точки границы публичного сервитута
- 16:16:040603 – обозначение номера кадастрового квартала
- 16:16:040603:68 – обозначение кадастрового номера земельного участка
- Высокогорский муниципальный район – обозначение муниципального района
- Высокогорское сельское поселение – обозначение сельского поселения (населенного пункта)

Кадастровый инженер Уколкин И.В.

Схема расположения границ публичного сервитута

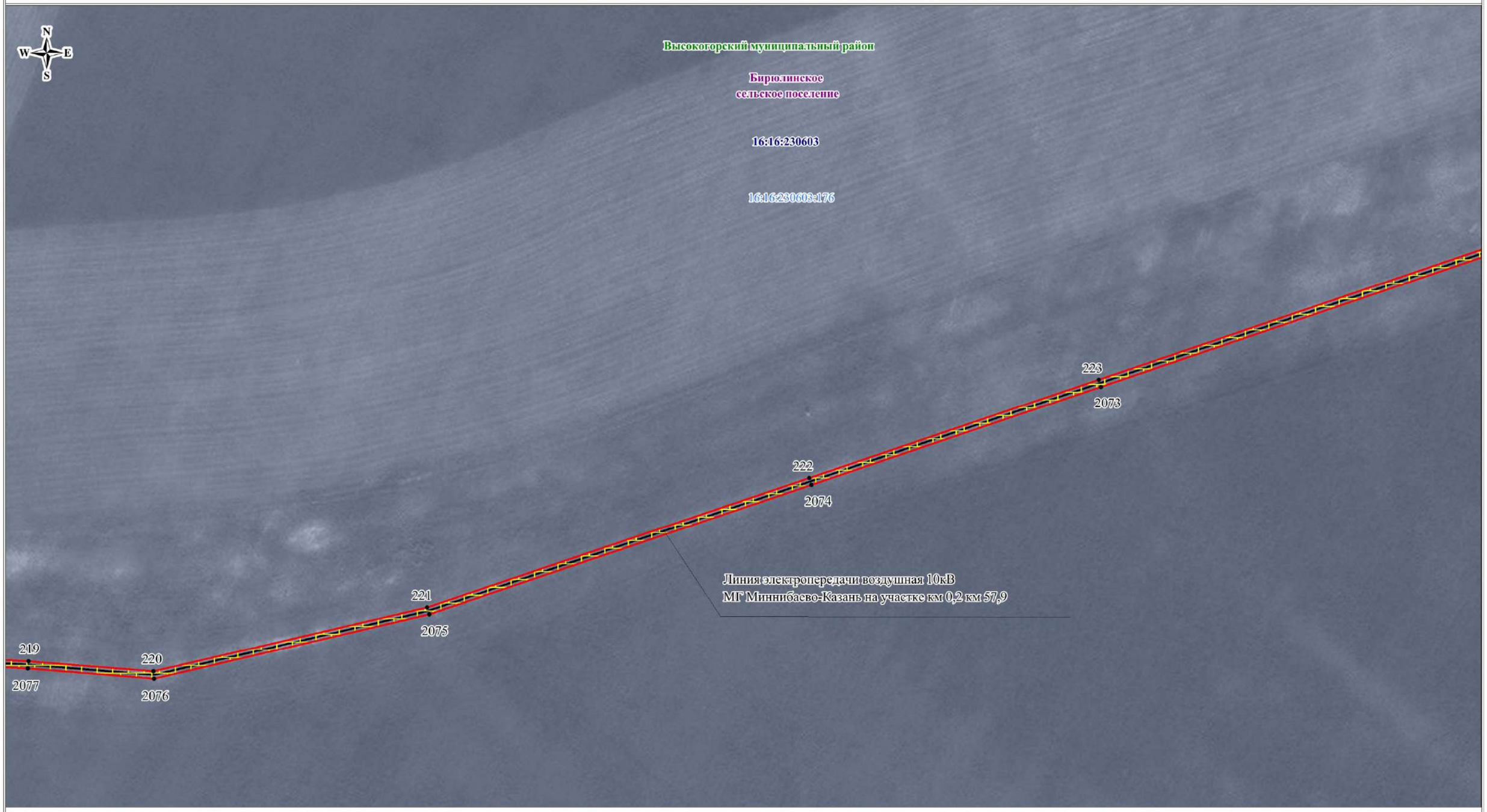

Используемые условные знаки и обозначения:

Масштаб 1:1000

- обозначение границы кадастрового квартала
- обозначение границы земельного участка
- обозначение границы публичного сервитута
- обозначение газопровода
- обозначение линии электропередачи
- обозначение подъездной автодороги

- обозначение границы сельского поселения (населенного пункта)
- обозначение границы муниципального района
- обозначение границы охранной зоны
1 • – обозначение характерной точки границы публичного сервитута
16:16:040603 – обозначение номера кадастрового квартала
16:16:040603:68 – обозначение кадастрового номера земельного участка
Высокогорский муниципальный район – обозначение муниципального района
Высокогорское сельское поселение – обозначение сельского поселения (населенного пункта)

Кадастровый инженер Уколкин И.В.

Схема расположения границ публичного сервитута

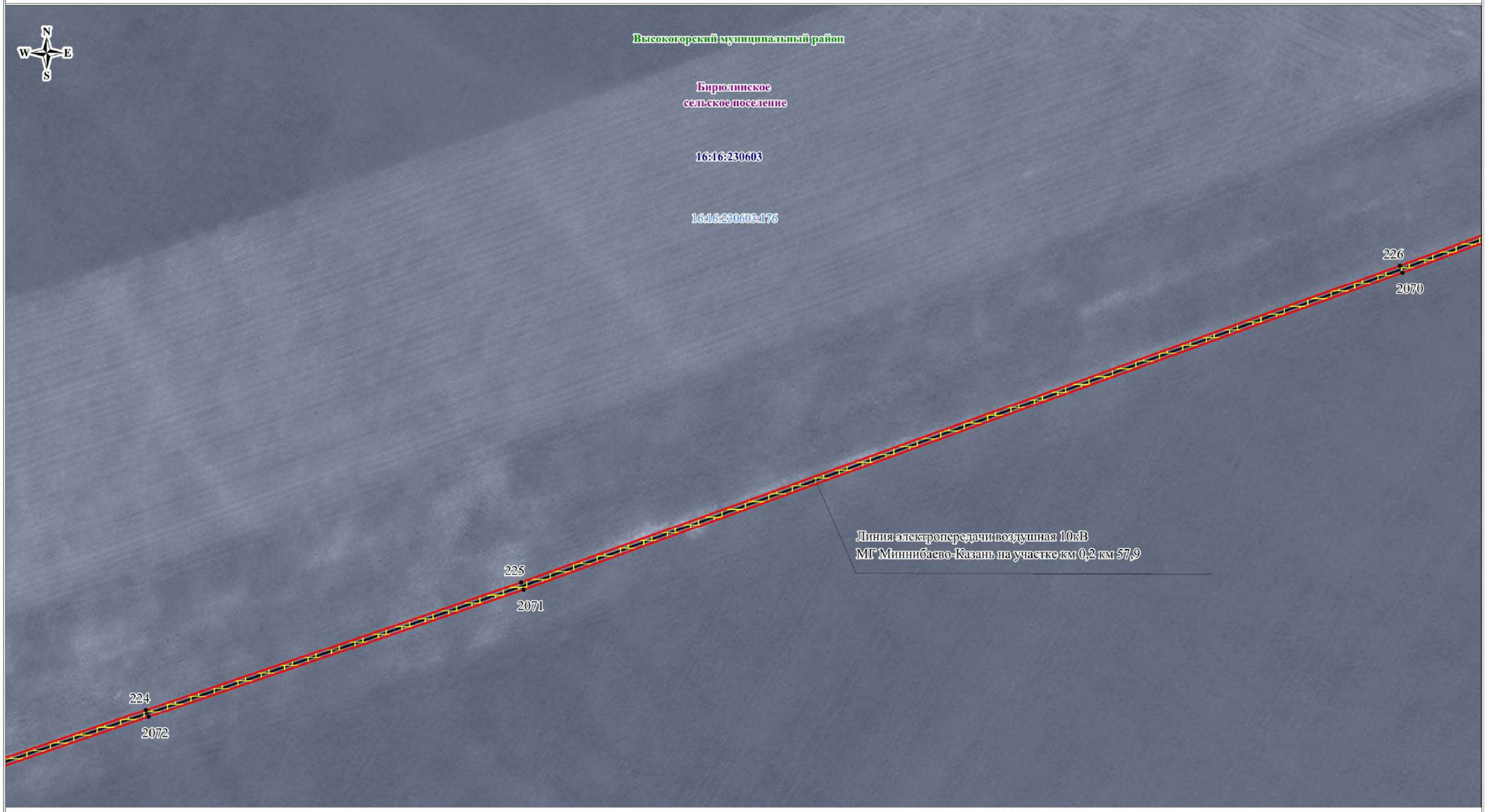

Масштаб 1:1000

Используемые условные знаки и обозначения:

- обозначение границы кадастрового квартала
- обозначение границы земельного участка
- обозначение границы публичного сервитута
- обозначение газопровода
- обозначение линии электропередачи
- обозначение подъездной автодороги

- обозначение границы сельского поселения (населенного пункта)
- обозначение границы муниципального района
- обозначение границы охранной зоны
1 • – обозначение характерной точки границы публичного сервитута
16:16:040603 – обозначение номера кадастрового квартала
16:16:040603:68 – обозначение кадастрового номера земельного участка
Высокогорский муниципальный район – обозначение муниципального района
Высокогорское сельское поселение – обозначение сельского поселения (населенного пункта)

Кадастровый инженер Уколкин И.В.

Схема расположения границ публичного сервитута

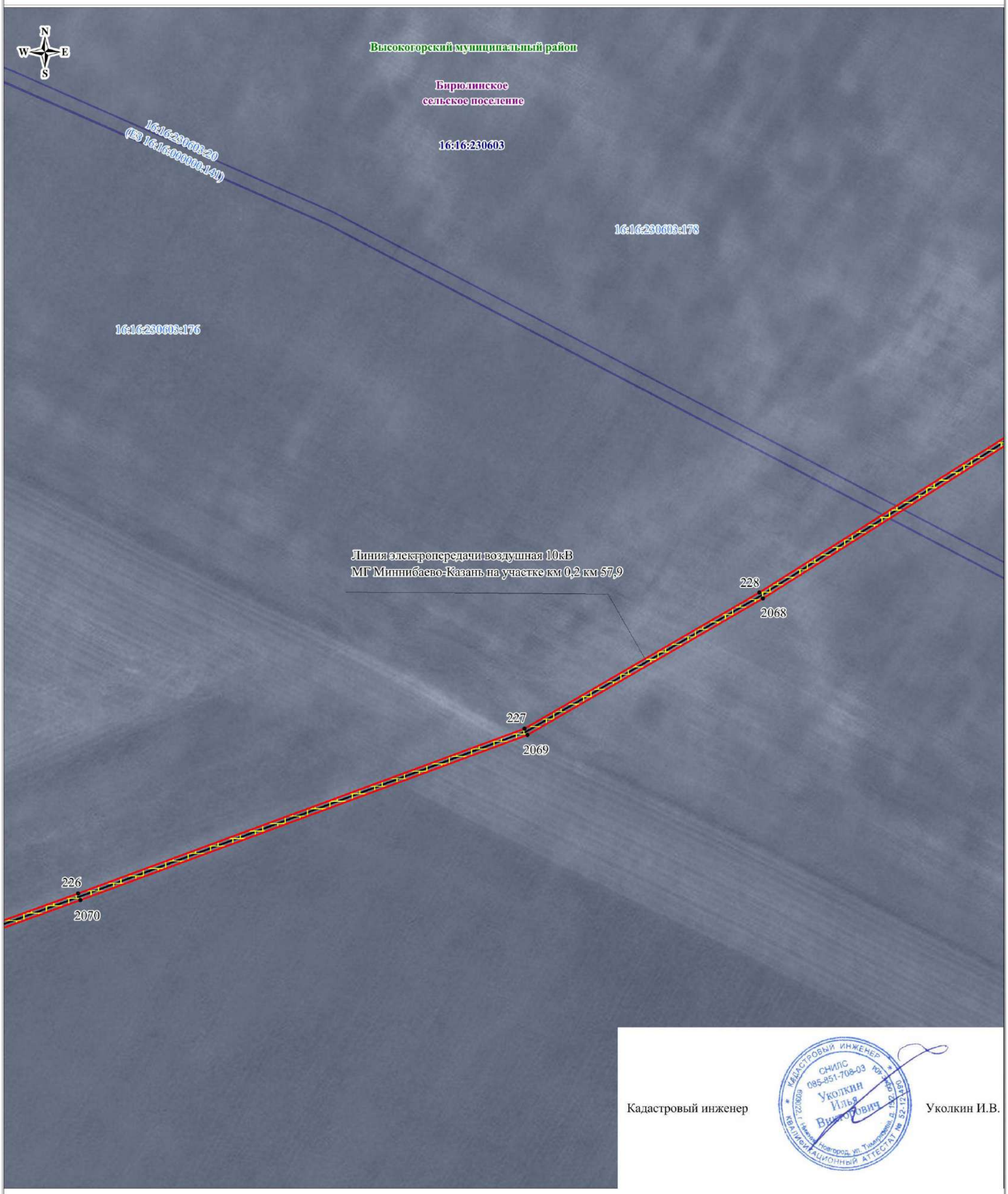

Кадастровый инженер Уколкин И.В.

Используемые условные знаки и обозначения:

Масштаб 1:1000

- обозначение границы кадастрового квартала
- обозначение границы земельного участка
- обозначение границы публичного сервитута
- обозначение газопровода
- обозначение линии электропередачи
- обозначение подъездной автодороги
- обозначение границы сельского поселения (населенного пункта)
- обозначение границы муниципального района
- обозначение границы охранной зоны
- 1 • – обозначение характерной точки границы публичного сервитута
- 16:16:040603 – обозначение номера кадастрового квартала
- 16:16:040603:68 – обозначение кадастрового номера земельного участка
- Высокогорский муниципальный район – обозначение муниципального района
- Высокогорское сельское поселение – обозначение сельского поселения (населенного пункта)

Схема расположения границ публичного сервитута

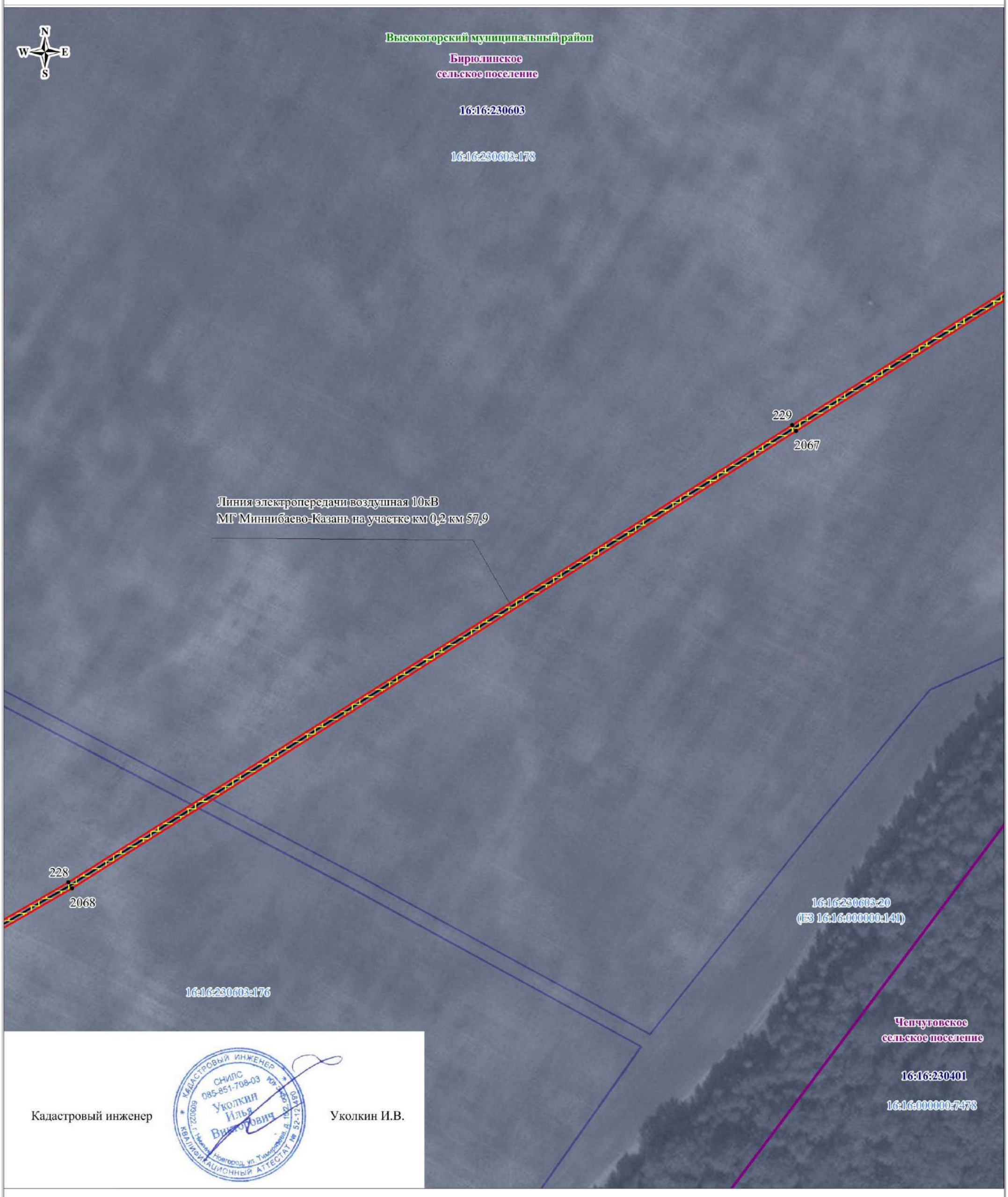

Кадастровый инженер Уколкин И.В.

Используемые условные знаки и обозначения:

Масштаб 1:1000

- обозначение границы кадастрового квартала
- обозначение границы земельного участка
- обозначение границы публичного сервитута
- обозначение газопровода
- обозначение линии электропередачи
- обозначение подъездной автодороги
- обозначение границы сельского поселения (населенного пункта)
- обозначение границы муниципального района
- обозначение границы охранной зоны
- 1 – обозначение характерной точки границы публичного сервитута
- 16:16:040603 – обозначение номера кадастрового квартала
- 16:16:040603:68 – обозначение кадастрового номера земельного участка
- Высокогорский муниципальный район – обозначение муниципального района
- Высокогорское сельское поселение – обозначение сельского поселения (населенного пункта)

Схема расположения границ публичного сервитута



Кадастровый инженер

Уколкин И.В.

Используемые условные знаки и обозначения:

Масштаб 1:1000

- обозначение границы кадастрового квартала
- обозначение границы земельного участка
- обозначение границы публичного сервитута
- обозначение газопровода
- обозначение линии электропередачи
- обозначение подъездной автодороги
- обозначение границы сельского поселения (населенного пункта)
- обозначение границы муниципального района
- обозначение границы охранной зоны
- 1 – обозначение характерной точки границы публичного сервитута
- 16:16:040603 – обозначение номера кадастрового квартала
- 16:16:040603:68 – обозначение кадастрового номера земельного участка
- Высокогорский муниципальный район – обозначение муниципального района
- Высокогорское сельское поселение – обозначение сельского поселения (населенного пункта)

Схема расположения границ публичного сервитута

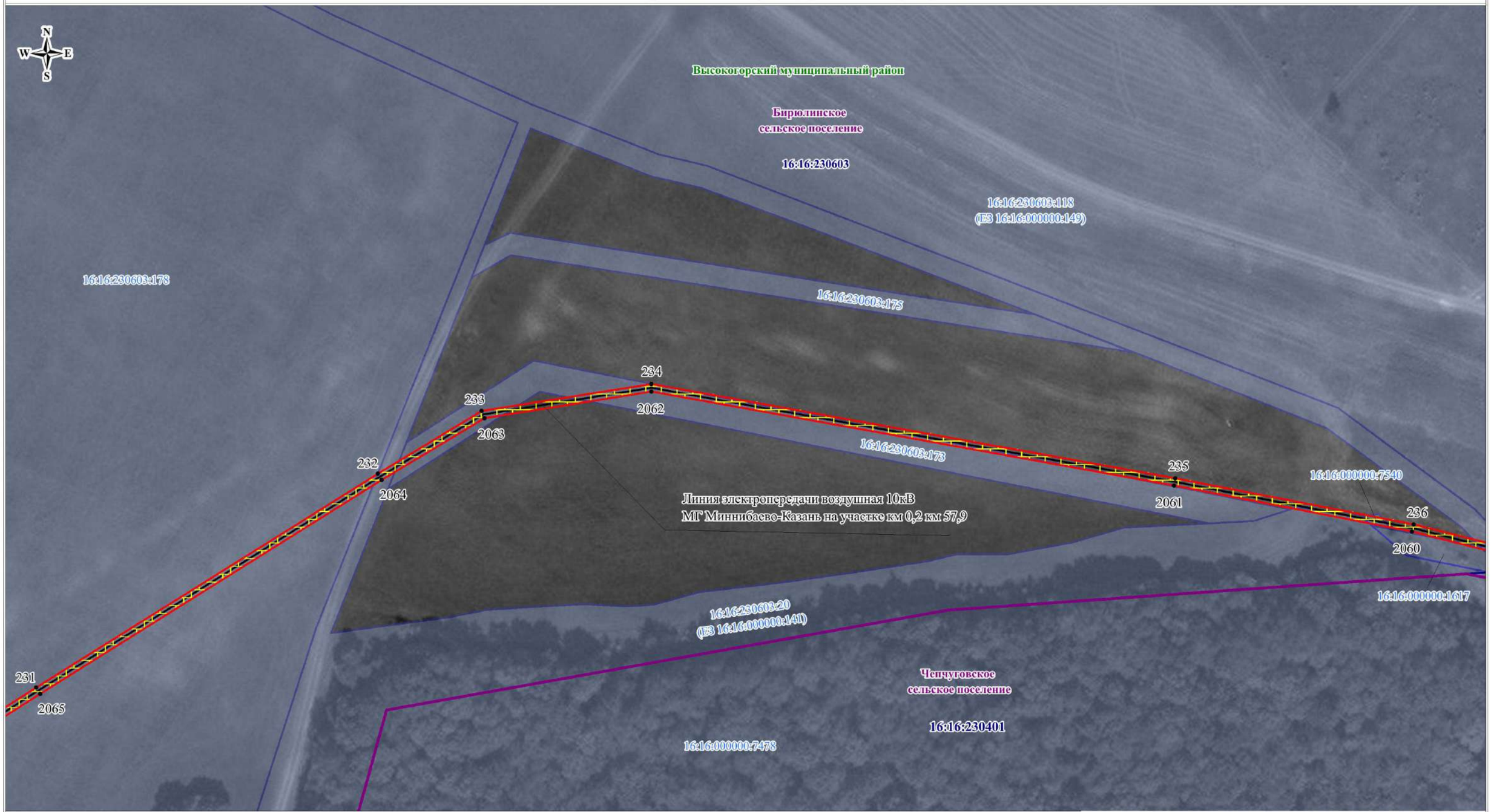

Масштаб 1:1000

Используемые условные знаки и обозначения:

- обозначение границы кадастрового квартала
- обозначение границы земельного участка
- обозначение границы публичного сервитута
- обозначение газопровода
- обозначение линии электропередачи
- обозначение подъездной автодороги
- обозначение границы сельского поселения (населенного пункта)
- обозначение границы муниципального района
- обозначение границы охранной зоны

1 • – обозначение характерной точки границы публичного сервитута

16:16:040603 – обозначение номера кадастрового квартала

16:16:040603:68 – обозначение кадастрового номера земельного участка

Высокогорский муниципальный район – обозначение муниципального района

Высокогорское сельское поселение – обозначение сельского поселения (населенного пункта)

Кадастровый инженер Уколкин И.В.

КАДАСТРОВЫЙ ИНЖЕНЕР СНИЛС 085-851-708-03 Уколкин Илья Викторович КВАЛИФИКАЦИОННЫЙ АТТЕСТАТ № 52-12-490

Схема расположения границ публичного сервитута

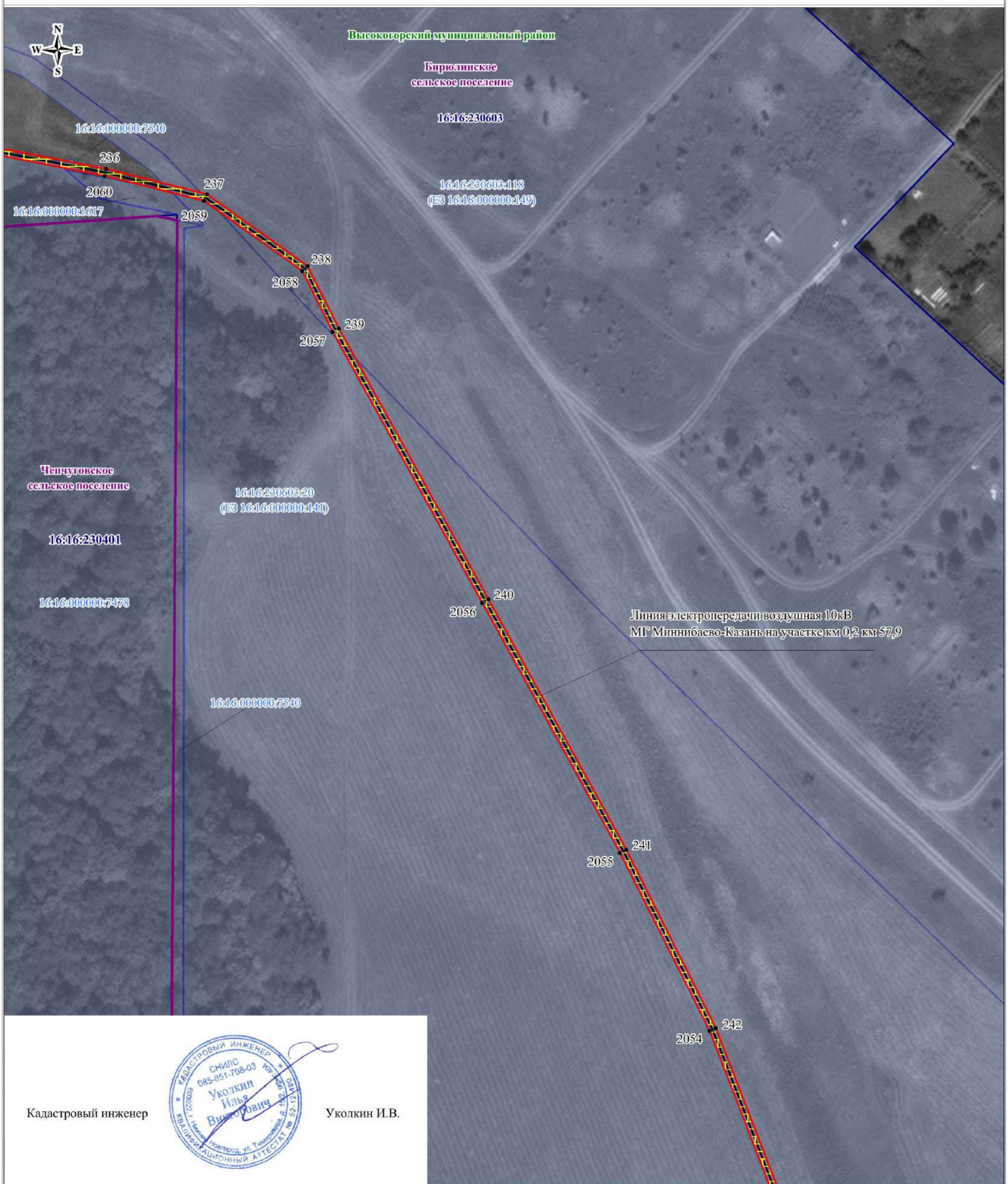

Кадастровый инженер Уколкин И.В.

Используемые условные знаки и обозначения:

Масштаб 1:1000

- обозначение границы кадастрового квартала
- обозначение границы земельного участка
- обозначение границы публичного сервитута
- обозначение газопровода
- обозначение линии электропередачи
- обозначение подъездной автодороги
- обозначение границы сельского поселения (населенного пункта)
- обозначение границы муниципального района
- обозначение границы охранной зоны
- 1 • – обозначение характерной точки границы публичного сервитута
- 16:16:040603 – обозначение номера кадастрового квартала
- 16:16:040603:68 – обозначение кадастрового номера земельного участка
- Высокогорский муниципальный район – обозначение муниципального района
- Высокогорское сельское поселение – обозначение сельского поселения (населенного пункта)

Схема расположения границ публичного сервитута



Кадастровый инженер Уколкин И.В.

Используемые условные знаки и обозначения:

Масштаб 1:1000

- обозначение границы кадастрового квартала
- обозначение границы земельного участка
- обозначение границы публичного сервитута
- обозначение газопровода
- обозначение линии электропередачи
- обозначение подъездной автодороги
- обозначение границы сельского поселения (населенного пункта)
- обозначение границы муниципального района
- обозначение границы охранной зоны
- 1 • – обозначение характерной точки границы публичного сервитута
- 16:16:040603 – обозначение номера кадастрового квартала
- 16:16:040603:68 – обозначение кадастрового номера земельного участка
- Высокогорский муниципальный район – обозначение муниципального района
- Высокогорское сельское поселение – обозначение сельского поселения (населенного пункта)

Схема расположения границ публичного сервитута

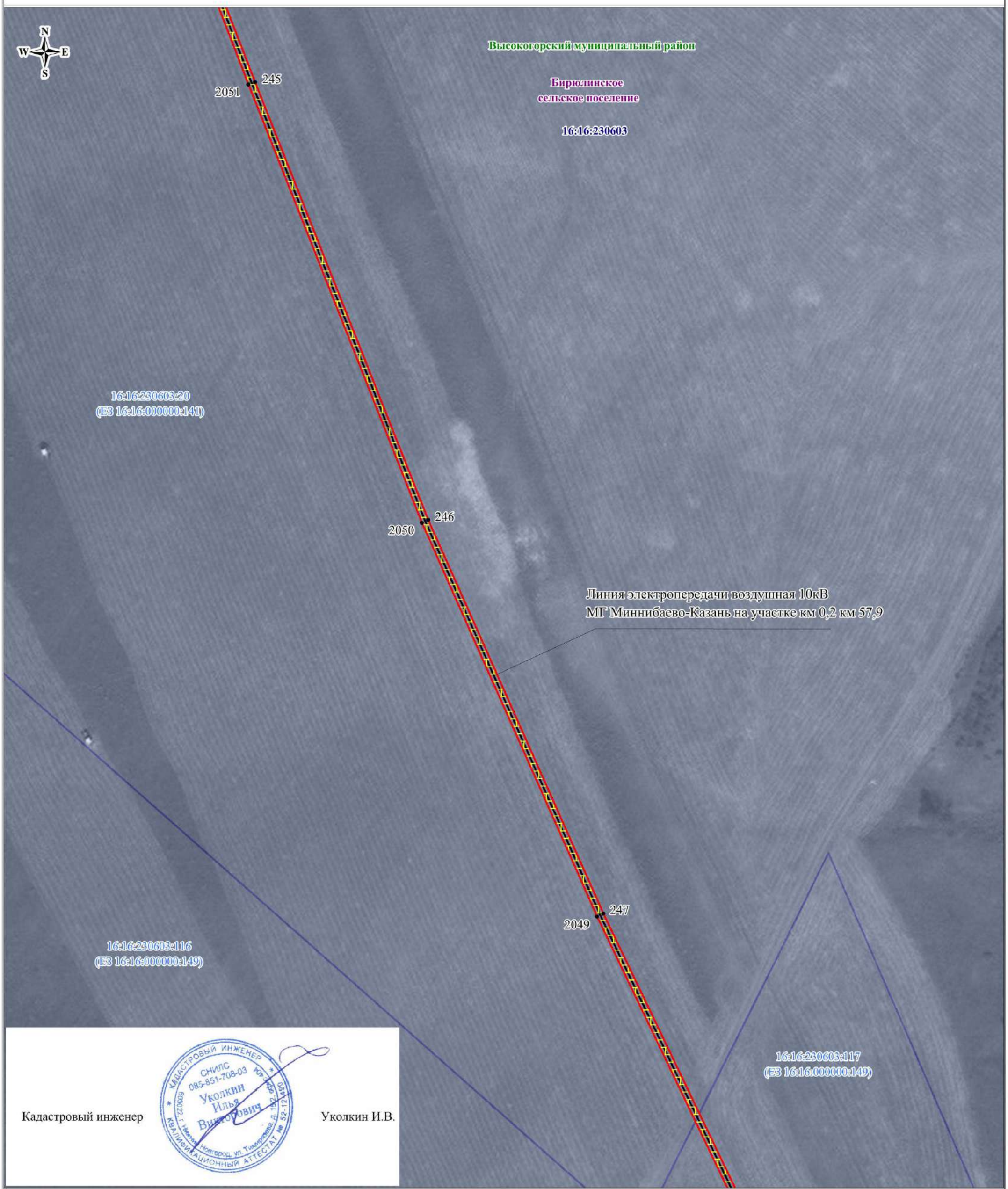

Кадастровый инженер Уколкин И.В.

Используемые условные знаки и обозначения:

Масштаб 1:1000

- обозначение границы кадастрового квартала
- обозначение границы земельного участка
- обозначение границы публичного сервитута
- обозначение газопровода
- обозначение линии электропередачи
- обозначение подъездной автодороги
- обозначение границы сельского поселения (населенного пункта)
- обозначение границы муниципального района
- обозначение границы охранной зоны

1 • – обозначение характерной точки границы публичного сервитута

16:16:040603 – обозначение номера кадастрового квартала

16:16:040603:68 – обозначение кадастрового номера земельного участка

Высокогорский муниципальный район – обозначение муниципального района

Высокогорское сельское поселение – обозначение сельского поселения (населенного пункта)

Схема расположения границ публичного сервитута

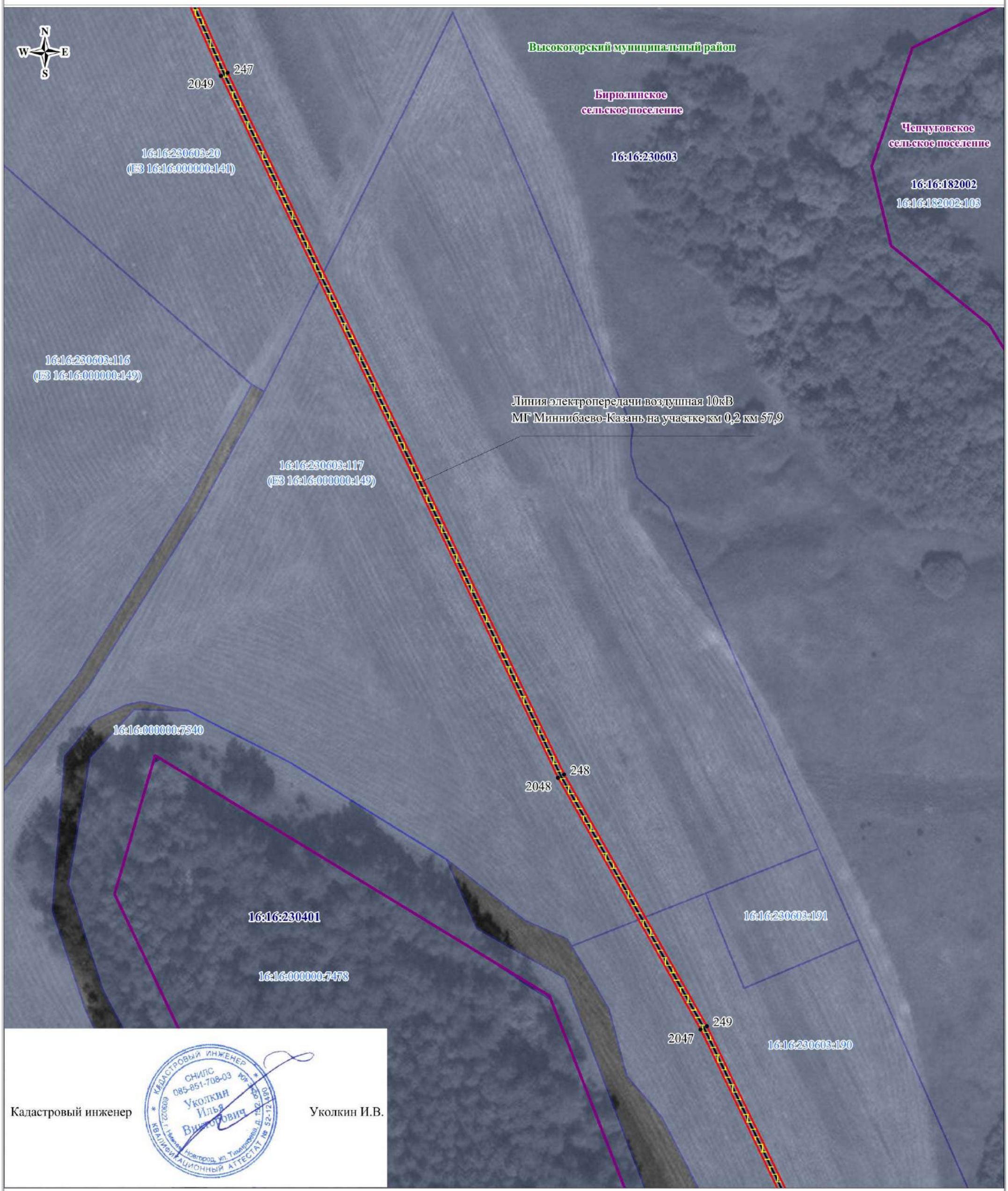

Кадастровый инженер Уколкин И.В.

Используемые условные знаки и обозначения:

Масштаб 1:1000

- обозначение границы кадастрового квартала
- обозначение границы земельного участка
- обозначение границы публичного сервитута
- обозначение газопровода
- обозначение линии электропередачи
- обозначение подъездной автодороги
- обозначение границы сельского поселения (населенного пункта)
- обозначение границы муниципального района
- обозначение границы охранной зоны

1 • – обозначение характерной точки границы публичного сервитута

16:16:040603 – обозначение номера кадастрового квартала

16:16:040603:68 – обозначение кадастрового номера земельного участка

Высокогорский муниципальный район – обозначение муниципального района

Высокогорское сельское поселение – обозначение сельского поселения (населенного пункта)

Схема расположения границ публичного сервитута

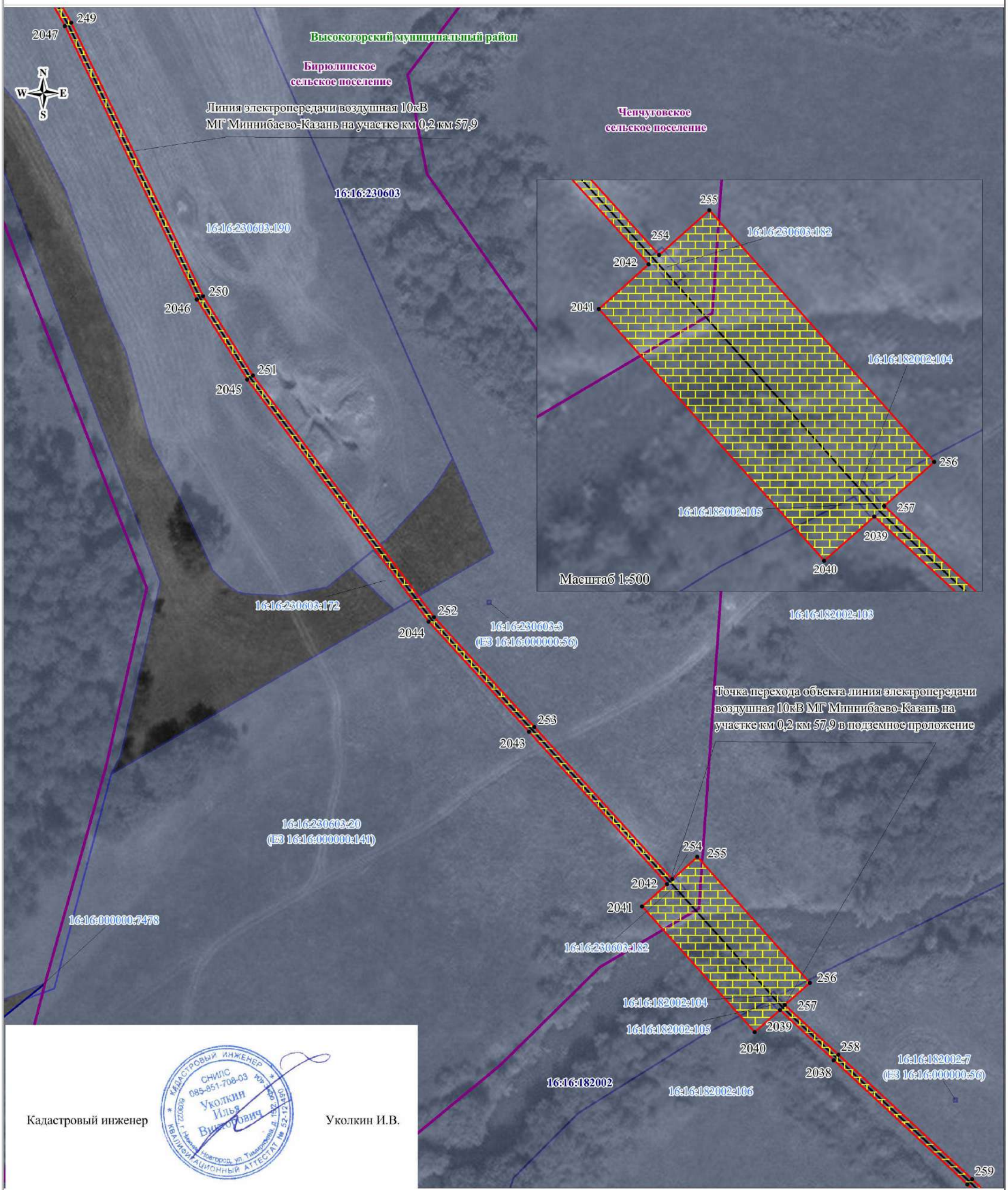

Кадастровый инженер Уколкин И.В.

Используемые условные знаки и обозначения:

Масштаб 1:1000

- обозначение границы кадастрового квартала
- обозначение границы земельного участка
- обозначение границы публичного сервитута
- обозначение газопровода
- обозначение линии электропередачи
- обозначение подъездной автодороги
- обозначение границы сельского поселения (населенного пункта)
- обозначение границы муниципального района
- обозначение границы охранной зоны
- 1 • обозначение характерной точки границы публичного сервитута
- 16:16:040603 обозначение номера кадастрового квартала
- 16:16:040603:68 обозначение кадастрового номера земельного участка
- Высокогорский муниципальный район обозначение муниципального района
- Высокогорское сельское поселение – обозначение сельского поселения (населенного пункта)

Схема расположения границ публичного сервитута

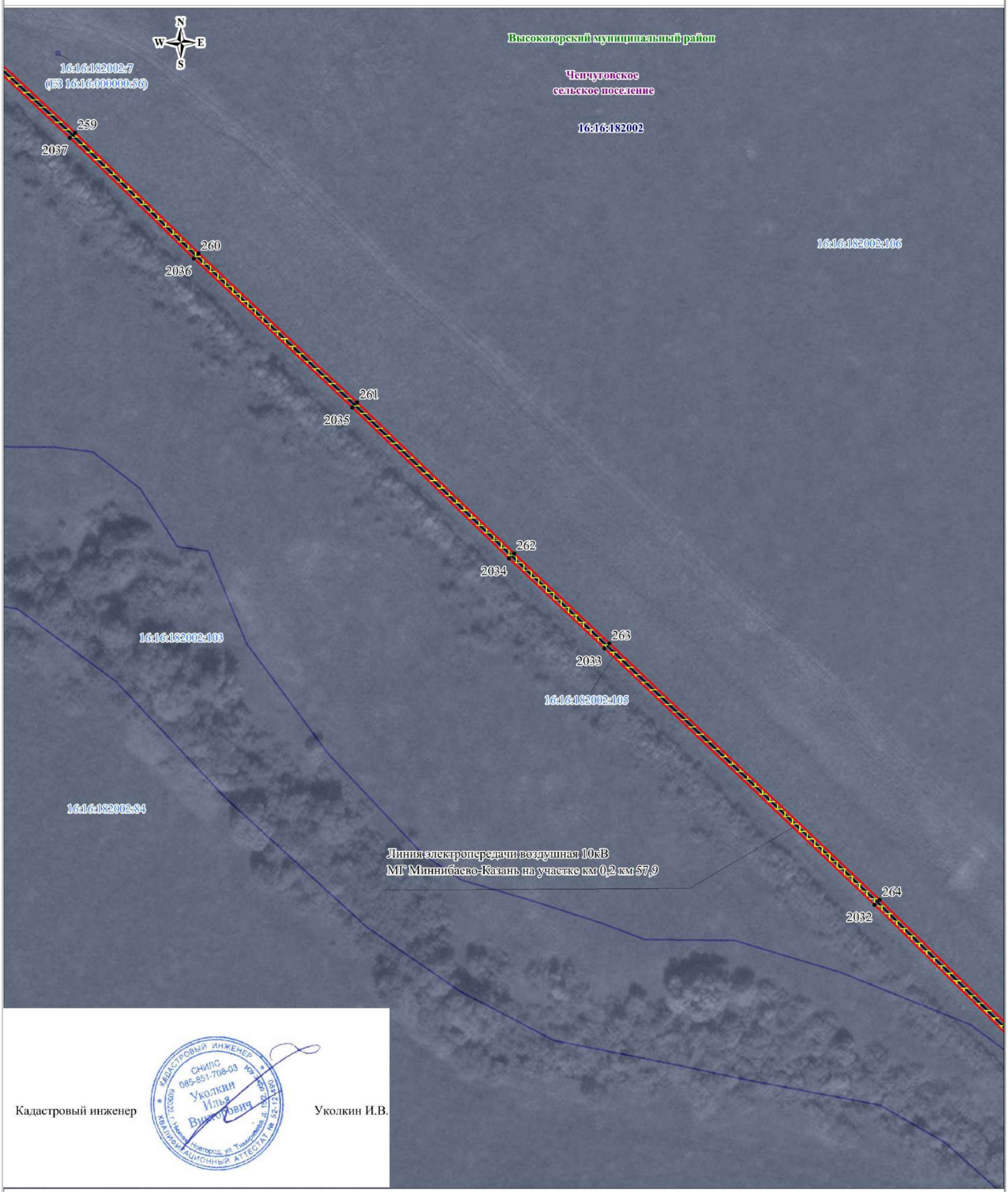

Кадастровый инженер Уколкин И.В.

Используемые условные знаки и обозначения:

Масштаб 1:1000

- обозначение границы кадастрового квартала
- обозначение границы земельного участка
- обозначение границы публичного сервитута
- обозначение газопровода
- обозначение линии электропередачи
- обозначение подъездной автодороги
- обозначение границы сельского поселения (населенного пункта)
- обозначение границы муниципального района
- обозначение границы охранной зоны
- 1 • – обозначение характерной точки границы публичного сервитута
- 16:16:040603 – обозначение номера кадастрового квартала
- 16:16:040603:68 – обозначение кадастрового номера земельного участка
- Высокогорский муниципальный район – обозначение муниципального района
- Высокогорское сельское поселение – обозначение сельского поселения (населенного пункта)

Схема расположения границ публичного сервитута

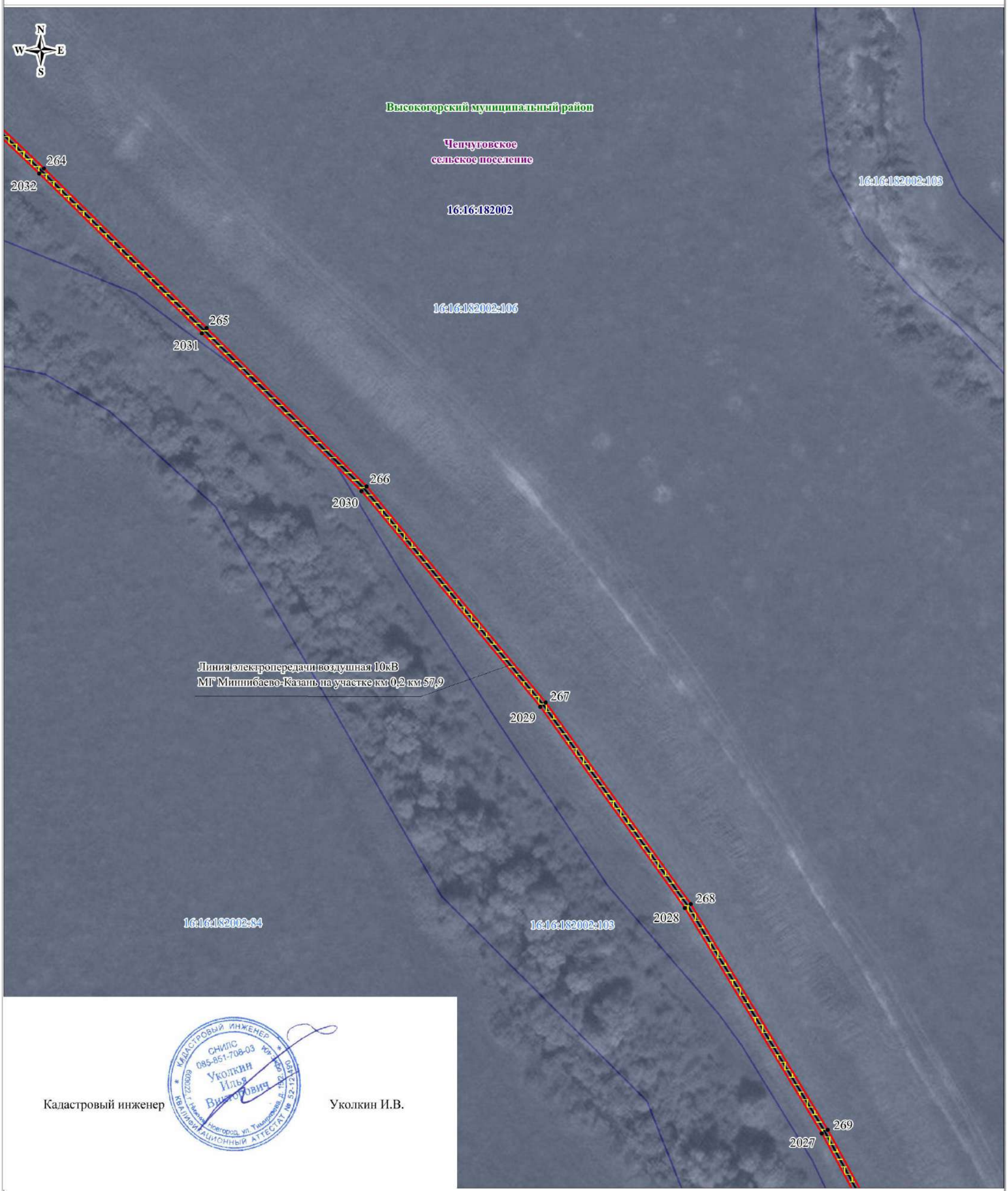

Кадастровый инженер Уколкин И.В.

Используемые условные знаки и обозначения:

Масштаб 1:1000

- обозначение границы кадастрового квартала
- обозначение границы земельного участка
- обозначение границы публичного сервитута
- обозначение газопровода
- обозначение линии электропередачи
- обозначение подъездной автодороги
- обозначение границы сельского поселения (населенного пункта)
- обозначение границы муниципального района
- обозначение границы охранной зоны
- 1 • – обозначение характерной точки границы публичного сервитута
- 16:16:040603 – обозначение номера кадастрового квартала
- 16:16:040603:68 – обозначение кадастрового номера земельного участка
- **Высокогорский муниципальный район** – обозначение муниципального района
- **Высокогорское сельское поселение** – обозначение сельского поселения (населенного пункта)

Схема расположения границ публичного сервитута

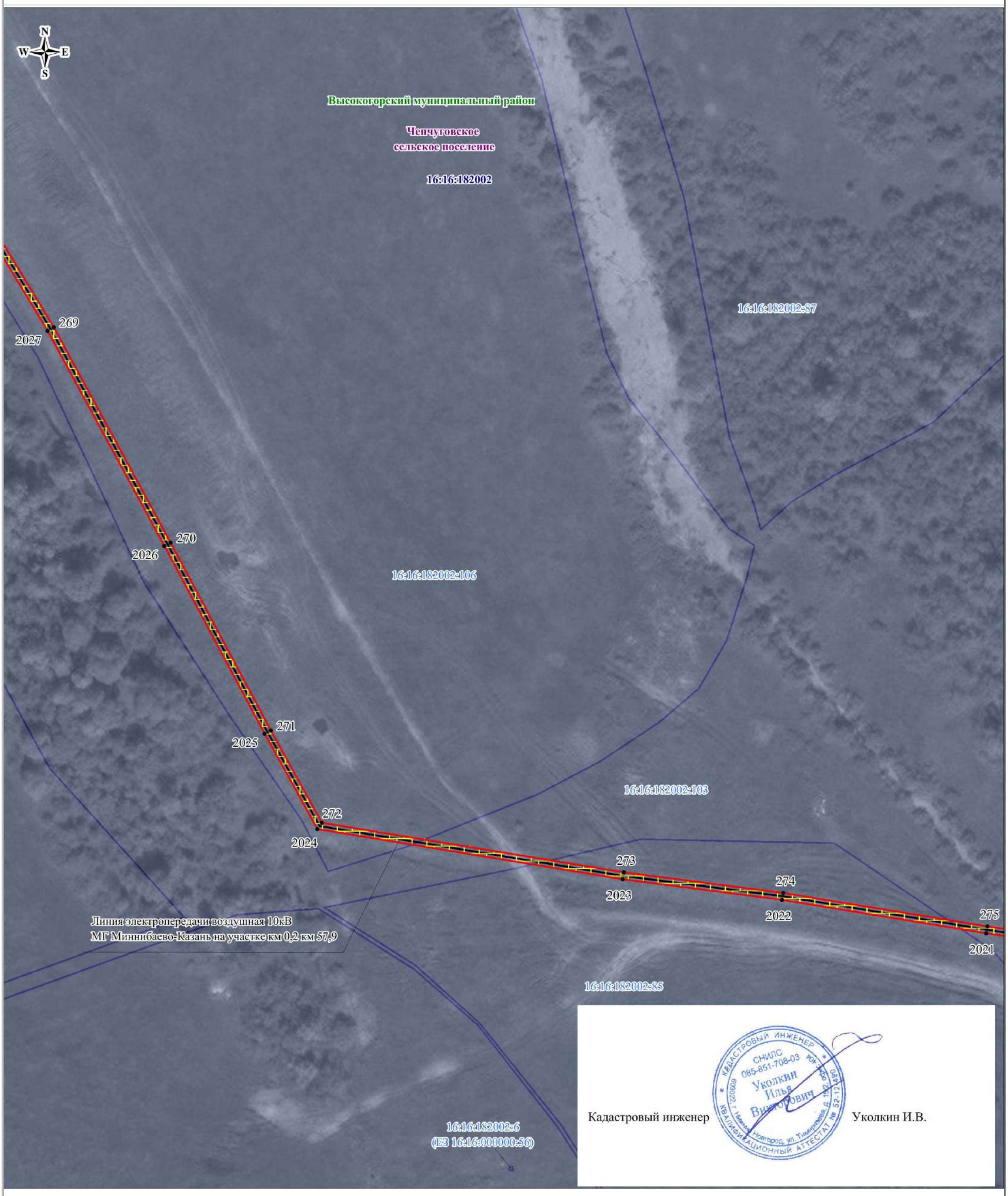

Кадастровый инженер Уколкин И.В.

Используемые условные знаки и обозначения:

Масштаб 1:1000

- обозначение границы кадастрового квартала
- обозначение границы земельного участка
- обозначение границы публичного сервитута
- обозначение газопровода
- обозначение линии электропередачи
- обозначение подъездной автодороги
- обозначение границы сельского поселения (населенного пункта)
- обозначение границы муниципального района
- обозначение границы охранной зоны

1 • – обозначение характерной точки границы публичного сервитута

16:16:040603 – обозначение номера кадастрового квартала

16:16:040603:68 – обозначение кадастрового номера земельного участка

Высокогорский муниципальный район – обозначение муниципального района

Высокогорское сельское поселение – обозначение сельского поселения (населенного пункта)

Схема расположения границ публичного сервитута

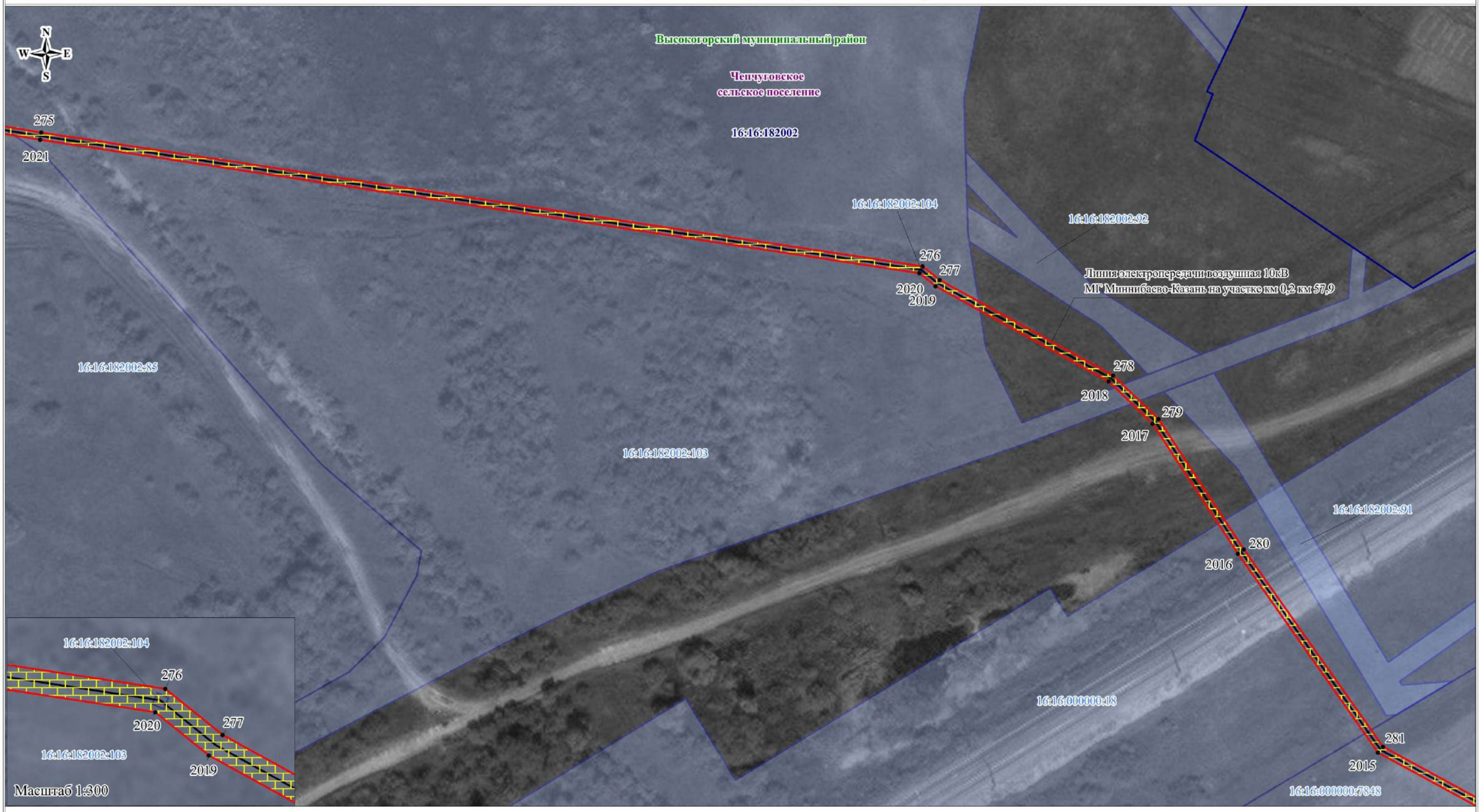

Используемые условные знаки и обозначения:

Масштаб 1:1000

- обозначение границы кадастрового квартала
- обозначение границы земельного участка
- обозначение границы публичного сервитута
- обозначение газопровода
- обозначение линии электропередачи
- обозначение подъездной автодороги

- обозначение границы сельского поселения (населенного пункта)
- обозначение границы муниципального района
- обозначение границы охранной зоны
1 • – обозначение характерной точки границы публичного сервитута
16:16:040603 – обозначение номера кадастрового квартала
16:16:040603:68 – обозначение кадастрового номера земельного участка
Высокогорский муниципальный район – обозначение муниципального района
Высокогорское сельское поселение – обозначение сельского поселения (населенного пункта)

Кадастровый инженер Уколкин И.В.

Схема расположения границ публичного сервитута

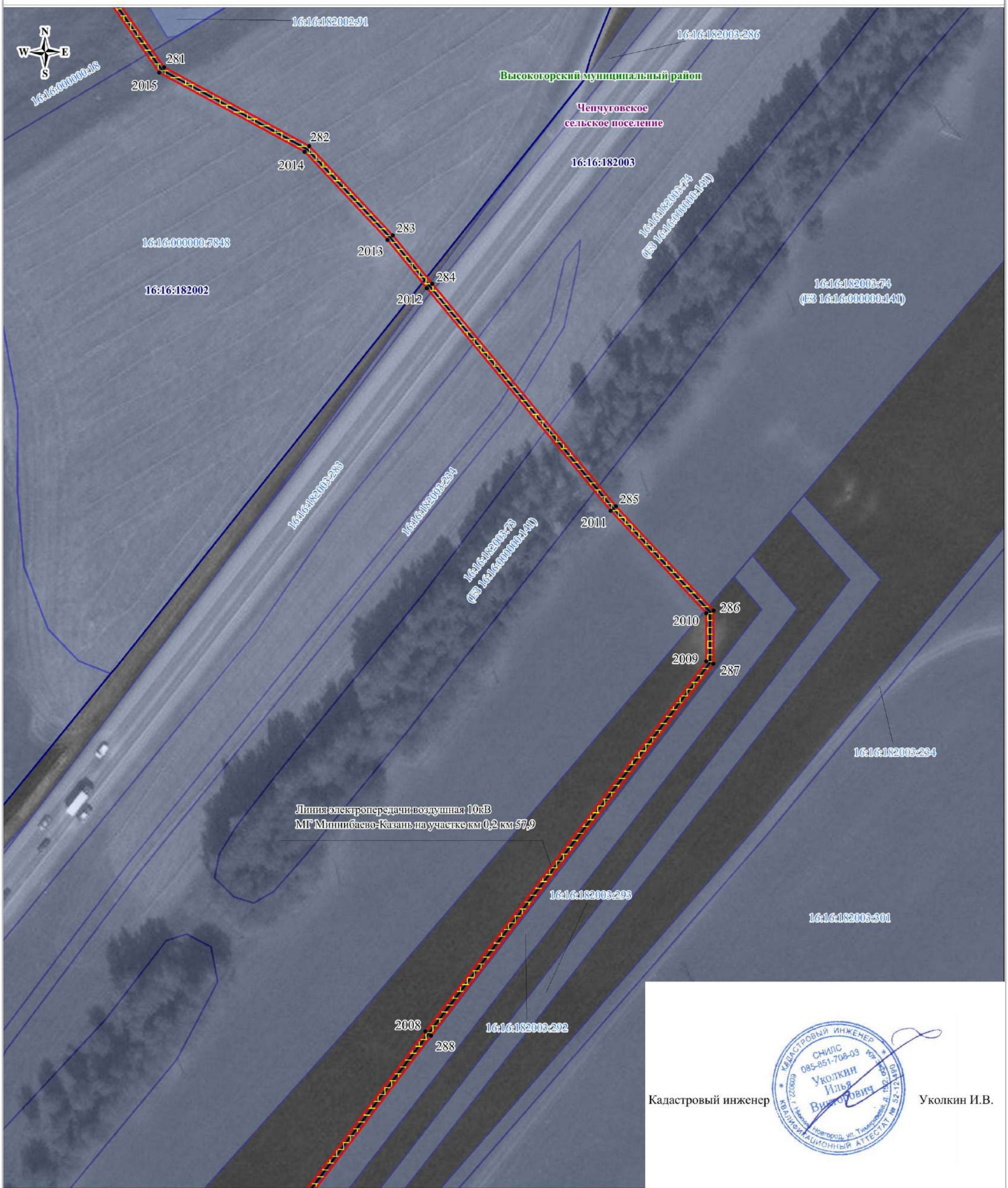

Кадастровый инженер Уколкин И.В.

Используемые условные знаки и обозначения:

Масштаб 1:1000

- обозначение границы кадастрового квартала
- обозначение границы земельного участка
- обозначение границы публичного сервитута
- обозначение газопровода
- обозначение линии электропередачи
- обозначение подъездной автодороги
- обозначение границы сельского поселения (населенного пункта)
- обозначение границы муниципального района
- обозначение границы охранной зоны

1 • – обозначение характерной точки границы публичного сервитута

16:16:040603 – обозначение номера кадастрового квартала

16:16:040603:68 – обозначение кадастрового номера земельного участка

Высокогорский муниципальный район – обозначение муниципального района

Высокогорское сельское поселение – обозначение сельского поселения (населенного пункта)

Схема расположения границ публичного сервитута

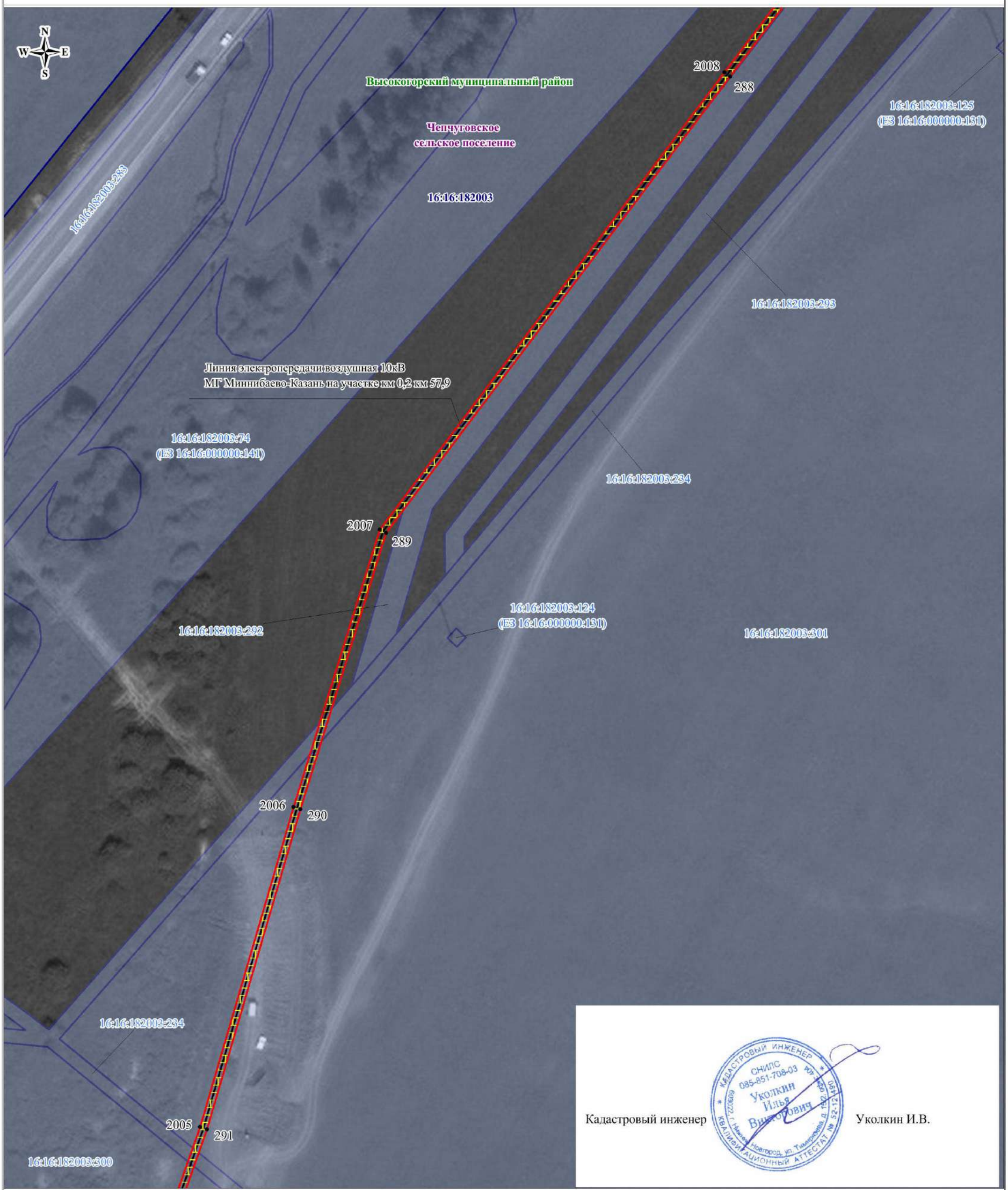

Используемые условные знаки и обозначения:

Масштаб 1:1000

- обозначение границы кадастрового квартала
- обозначение границы земельного участка
- обозначение границы публичного сервитута
- обозначение газопровода
- обозначение линии электропередачи
- обозначение подъездной автодороги
- обозначение границы сельского поселения (населенного пункта)
- обозначение границы муниципального района
- обозначение границы охранной зоны
- 1 • – обозначение характерной точки границы публичного сервитута
- 16:16:040603 – обозначение номера кадастрового квартала
- 16:16:040603:68 – обозначение кадастрового номера земельного участка
- **Высокогорский муниципальный район** – обозначение муниципального района
- **Высокогорское сельское поселение** – обозначение сельского поселения (населенного пункта)

Схема расположения границ публичного сервитута

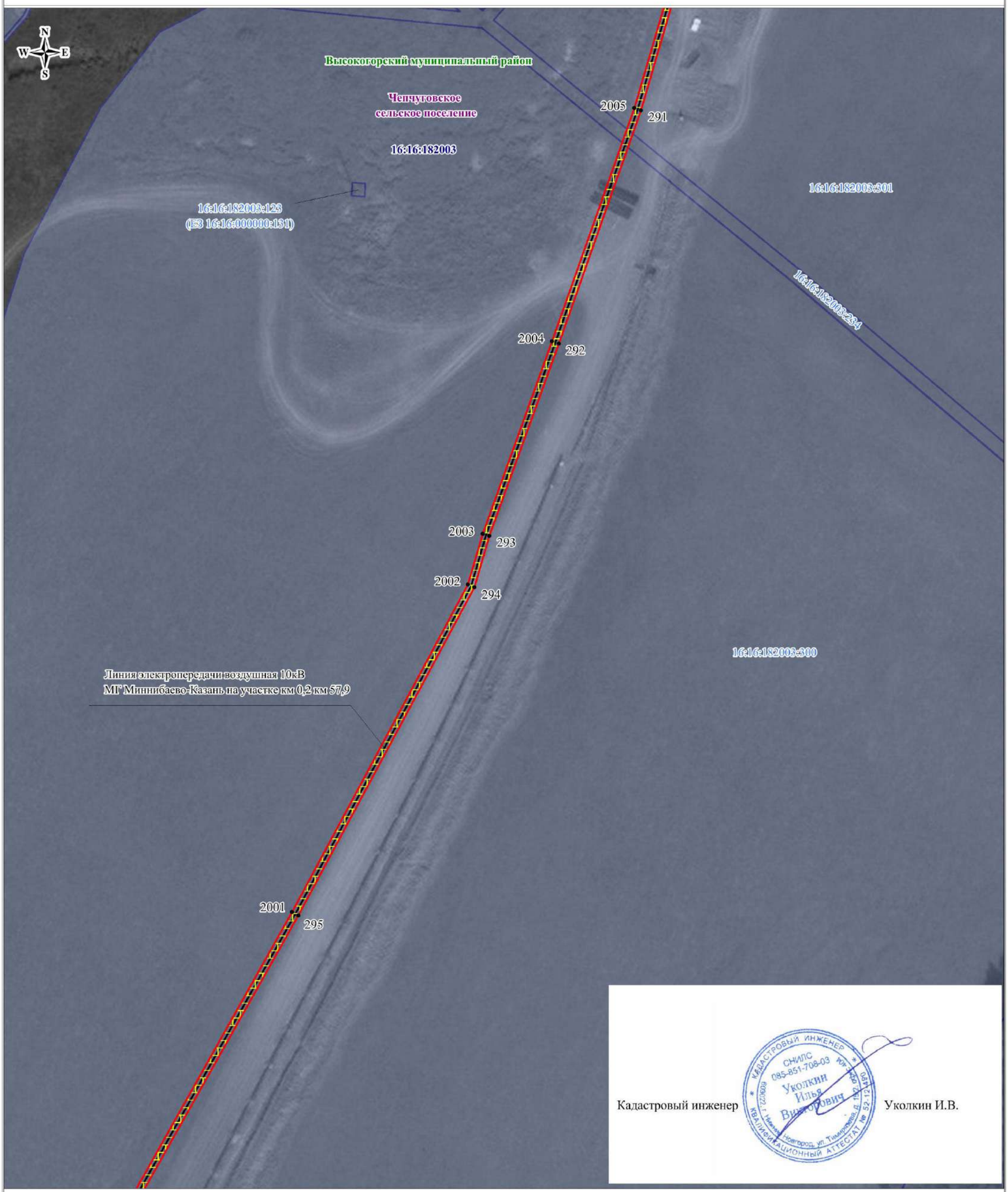

Используемые условные знаки и обозначения:

Масштаб 1:1000

- обозначение границы кадастрового квартала
- обозначение границы земельного участка
- обозначение границы публичного сервитута
- обозначение газопровода
- обозначение линии электропередачи
- обозначение подъездной автодороги
- обозначение границы сельского поселения (населенного пункта)
- обозначение границы муниципального района
- обозначение границы охранной зоны

1 • – обозначение характерной точки границы публичного сервитута

16:16:040603 – обозначение номера кадастрового квартала

16:16:040603:68 – обозначение кадастрового номера земельного участка

Высокогорский муниципальный район – обозначение муниципального района

Высокогорское сельское поселение – обозначение сельского поселения (населенного пункта)

Схема расположения границ публичного сервитута

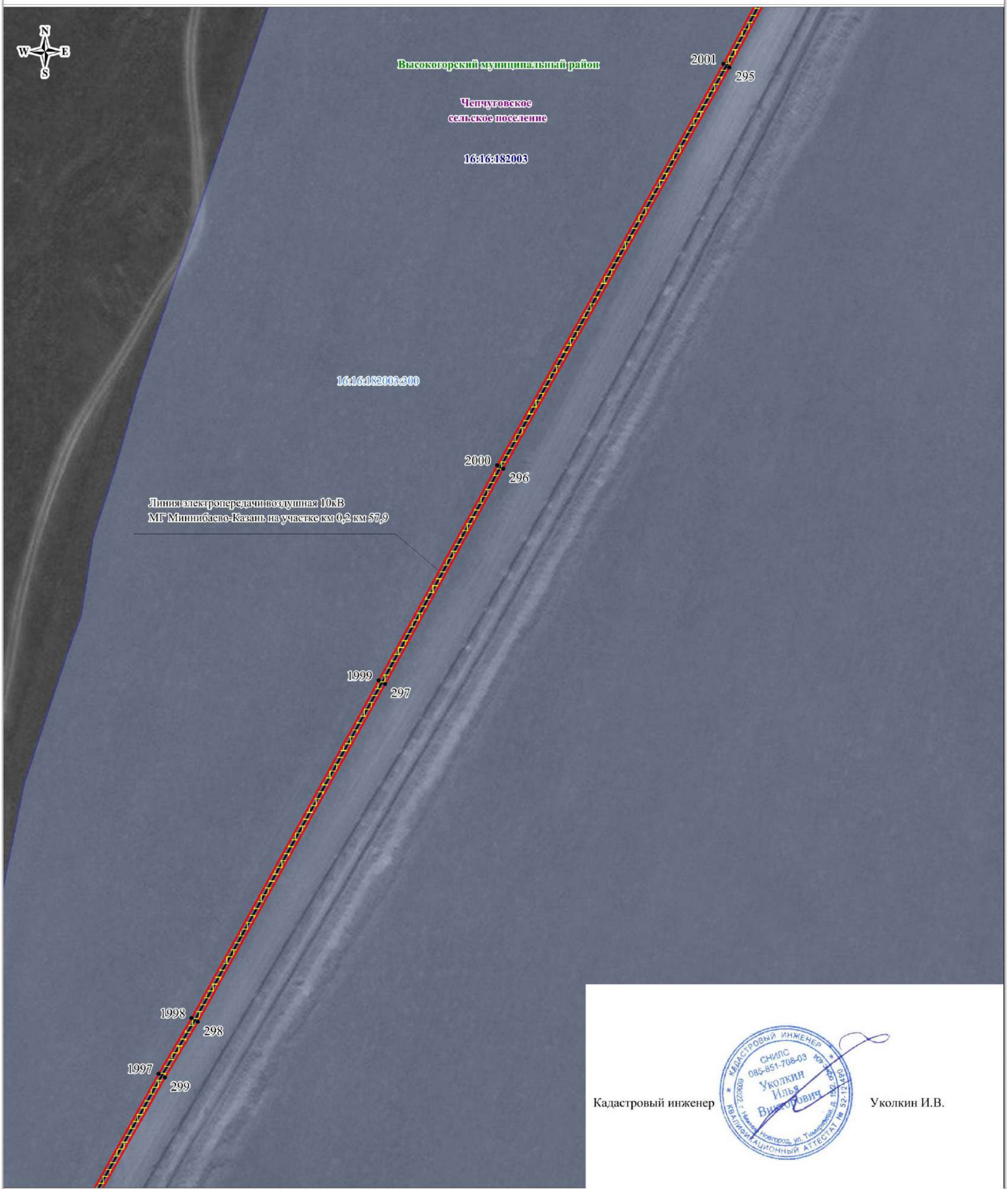

Кадастровый инженер Уколкин И.В.

Используемые условные знаки и обозначения:

Масштаб 1:1000

- обозначение границы кадастрового квартала
- обозначение границы земельного участка
- обозначение границы публичного сервитута
- обозначение газопровода
- обозначение линии электропередачи
- обозначение подъездной автодороги
- обозначение границы сельского поселения (населенного пункта)
- обозначение границы муниципального района
- обозначение границы охранной зоны

1 • – обозначение характерной точки границы публичного сервитута

16:16:040603 – обозначение номера кадастрового квартала

16:16:040603:68 – обозначение кадастрового номера земельного участка

Высокогорский муниципальный район – обозначение муниципального района

Высокогорское сельское поселение – обозначение сельского поселения (населенного пункта)

Схема расположения границ публичного сервитута

Кадастровый инженер Уколкин И.В.

Используемые условные знаки и обозначения:

Масштаб 1:1000

- обозначение границы кадастрового квартала
- обозначение границы земельного участка
- обозначение границы публичного сервитута
- обозначение газопровода
- обозначение линии электропередачи
- обозначение подъездной автодороги
- обозначение границы сельского поселения (населенного пункта)
- обозначение границы муниципального района
- обозначение границы охранной зоны
- 1 – обозначение характерной точки границы публичного сервитута
- 16:16:040603 – обозначение номера кадастрового квартала
- 16:16:040603:68 – обозначение кадастрового номера земельного участка
- Высокогорский муниципальный район – обозначение муниципального района
- Высокогорское сельское поселение – обозначение сельского поселения (населенного пункта)

Схема расположения границ публичного сервитута

Используемые условные знаки и обозначения:

Масштаб 1:1000

- обозначение границы кадастрового квартала
- обозначение границы земельного участка
- обозначение границы публичного сервитута
- обозначение газопровода
- обозначение линии электропередачи
- обозначение подъездной автодороги
- обозначение границы сельского поселения (населенного пункта)
- обозначение границы муниципального района
- обозначение границы охранной зоны

1 • – обозначение характерной точки границы публичного сервитута

16:16:040603 – обозначение номера кадастрового квартала

16:16:040603:68 – обозначение кадастрового номера земельного участка

Высокогорский муниципальный район – обозначение муниципального района

Высокогорское сельское поселение – обозначение сельского поселения (населенного пункта)

Схема расположения границ публичного сервитута

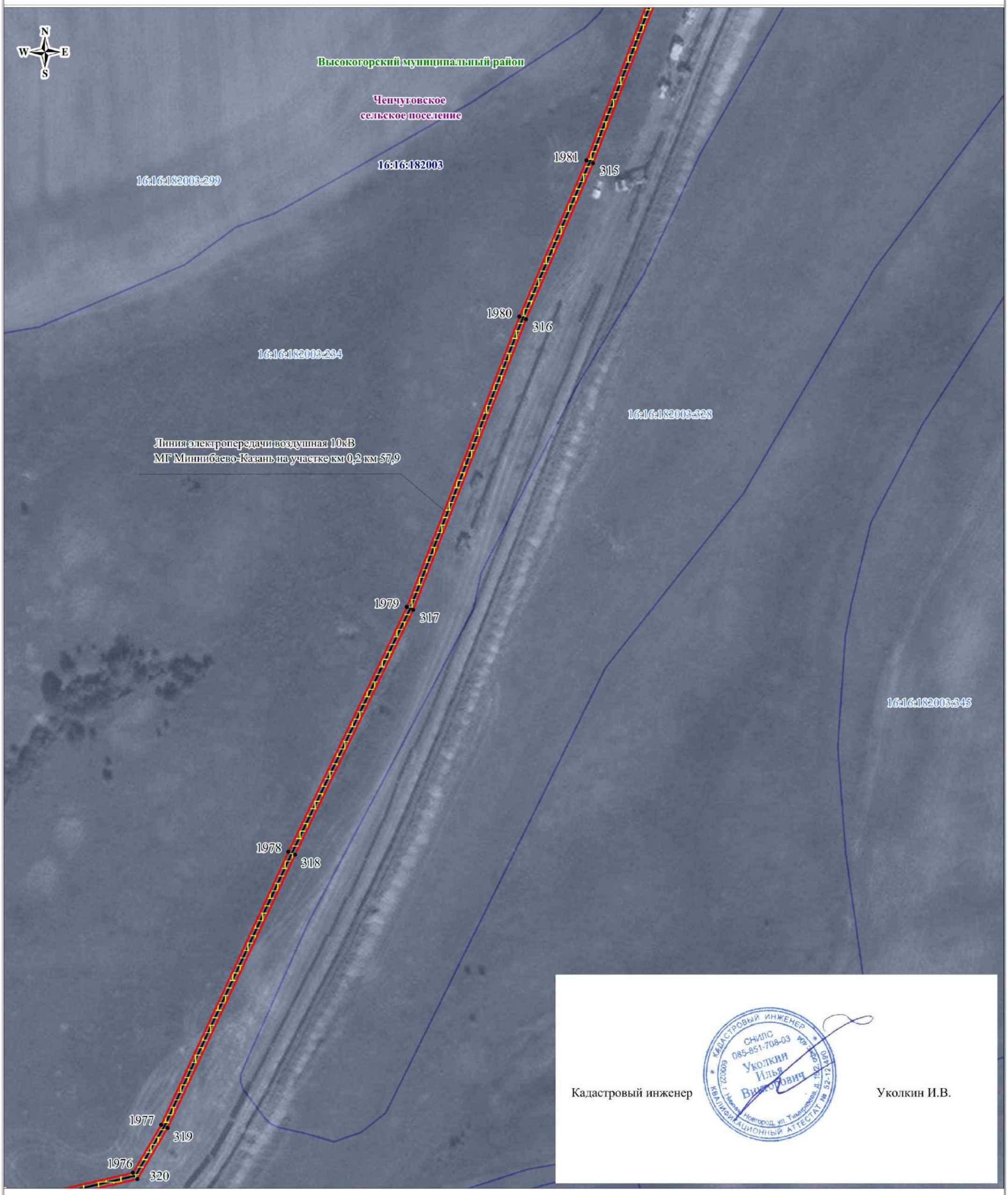

Используемые условные знаки и обозначения:

Масштаб 1:1000

- обозначение границы кадастрового квартала
- обозначение границы земельного участка
- обозначение границы публичного сервитута
- обозначение газопровода
- обозначение линии электропередачи
- обозначение подъездной автодороги
- обозначение границы сельского поселения (населенного пункта)
- обозначение границы муниципального района
- обозначение границы охранной зоны
- 1 • – обозначение характерной точки границы публичного сервитута
- 16:16:040603 – обозначение номера кадастрового квартала
- 16:16:040603:68 – обозначение кадастрового номера земельного участка
- Высокогорский муниципальный район – обозначение муниципального района
- Высокогорское сельское поселение – обозначение сельского поселения (населенного пункта)

Схема расположения границ публичного сервитута



Используемые условные знаки и обозначения:

- обозначение границы кадастрового квартала
- обозначение границы земельного участка
- обозначение границы публичного сервитута
- обозначение газопровода
- обозначение линии электропередачи
- обозначение подъездной автодороги

- обозначение границы сельского поселения (населенного пункта)
- обозначение границы муниципального района
- обозначение границы охранной зоны

1 • – обозначение характерной точки границы публичного сервитута

16:16:040603 – обозначение номера кадастрового квартала

16:16:040603:68 – обозначение кадастрового номера земельного участка

Высокогорский муниципальный район – обозначение муниципального района

Высокогорское сельское поселение – обозначение сельского поселения (населенного пункта)

Масштаб 1:1000

Кадастровый инженер Уколкин И.В.

Схема расположения границ публичного сервитута

Высокогорский муниципальный район

Чепчуговское сельское поселение

Линия электропередачи воздушная 10кВ
МГ Миннибаево-Казань на участке км 0,2 км 57,9

16:16:182004

16:16:182004:74

16:16:182004:11
(ЕЗ 16:16:000000:141)

16:16:182004:76

1970
326
1969
327
1968
328
1967
329
1966
330
1965
331

Кадастровый инженер Уколкин И.В.

Используемые условные знаки и обозначения:

Масштаб 1:1000

- обозначение границы кадастрового квартала
- обозначение границы земельного участка
- обозначение границы публичного сервитута
- обозначение газопровода
- обозначение линии электропередачи
- обозначение подъездной автодороги
- обозначение границы сельского поселения (населенного пункта)
- обозначение границы муниципального района
- обозначение границы охранной зоны
- 1 • – обозначение характерной точки границы публичного сервитута
- 16:16:040603 – обозначение номера кадастрового квартала
- 16:16:040603:68 – обозначение кадастрового номера земельного участка
- Высокогорский муниципальный район – обозначение муниципального района
- Высокогорское сельское поселение – обозначение сельского поселения (населенного пункта)

Схема расположения границ публичного сервитута

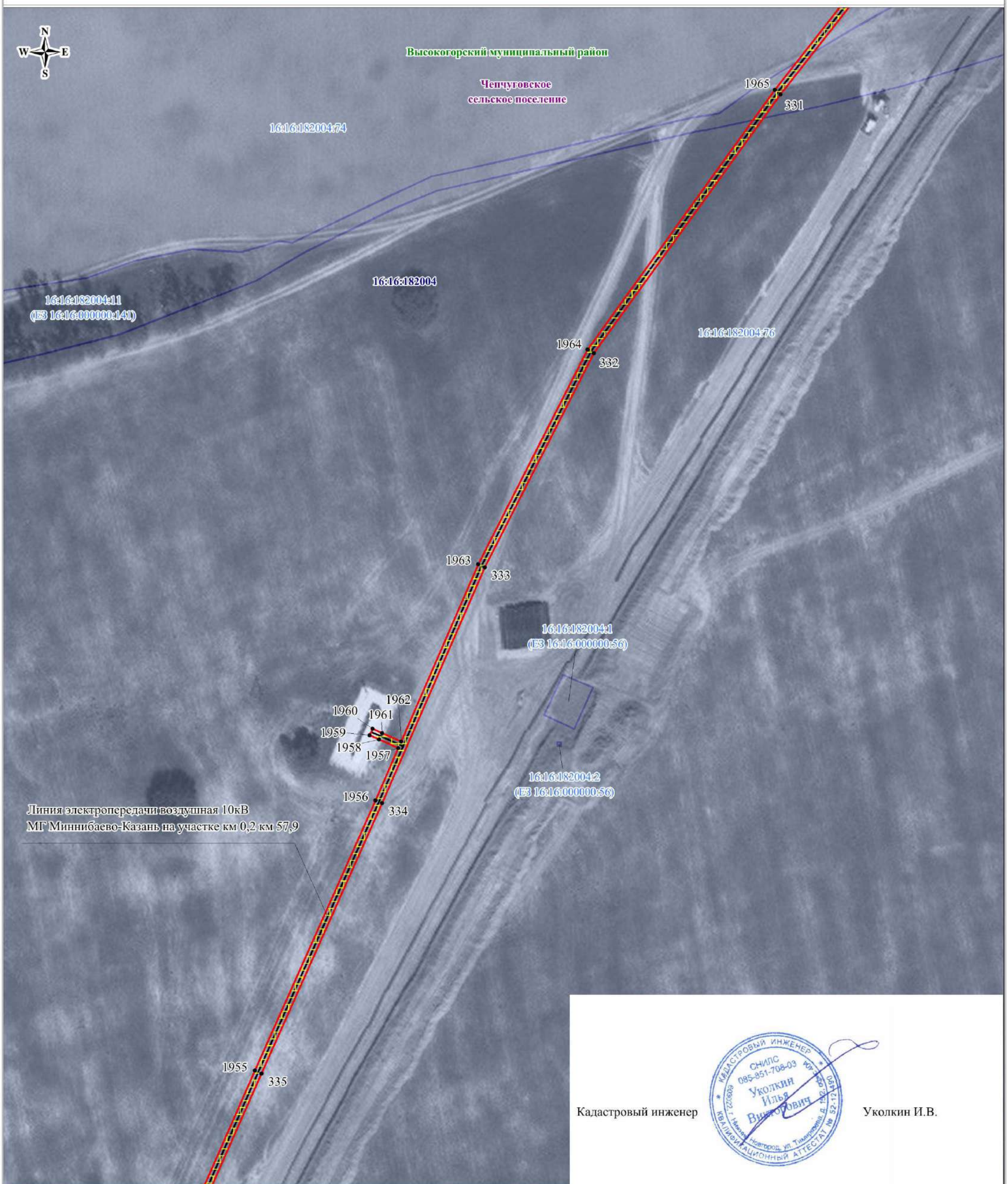

Кадастровый инженер Уколкин И.В.

Используемые условные знаки и обозначения:

Масштаб 1:1000

- обозначение границы кадастрового квартала
- обозначение границы земельного участка
- обозначение границы публичного сервитута
- обозначение газопровода
- обозначение линии электропередачи
- обозначение подъездной автодороги
- обозначение границы сельского поселения (населенного пункта)
- обозначение границы муниципального района
- обозначение границы охранной зоны

1 • – обозначение характерной точки границы публичного сервитута

16:16:040603 – обозначение номера кадастрового квартала

16:16:040603:68 – обозначение кадастрового номера земельного участка

Высокогорский муниципальный район – обозначение муниципального района

Высокогорское сельское поселение – обозначение сельского поселения (населенного пункта)

Схема расположения границ публичного сервитута



Кадастровый инженер Уколкин И.В.

Используемые условные знаки и обозначения:

Масштаб 1:1000

- обозначение границы кадастрового квартала
- обозначение границы земельного участка
- обозначение границы публичного сервитута
- обозначение газопровода
- обозначение линии электропередачи
- обозначение подъездной автодороги
- обозначение границы сельского поселения (населенного пункта)
- обозначение границы муниципального района
- обозначение границы охранной зоны

1 • – обозначение характерной точки границы публичного сервитута

16:16:040603 – обозначение номера кадастрового квартала

16:16:040603:68 – обозначение кадастрового номера земельного участка

Высокогорский муниципальный район – обозначение муниципального района

Высокогорское сельское поселение – обозначение сельского поселения (населенного пункта)

Схема расположения границ публичного сервитута

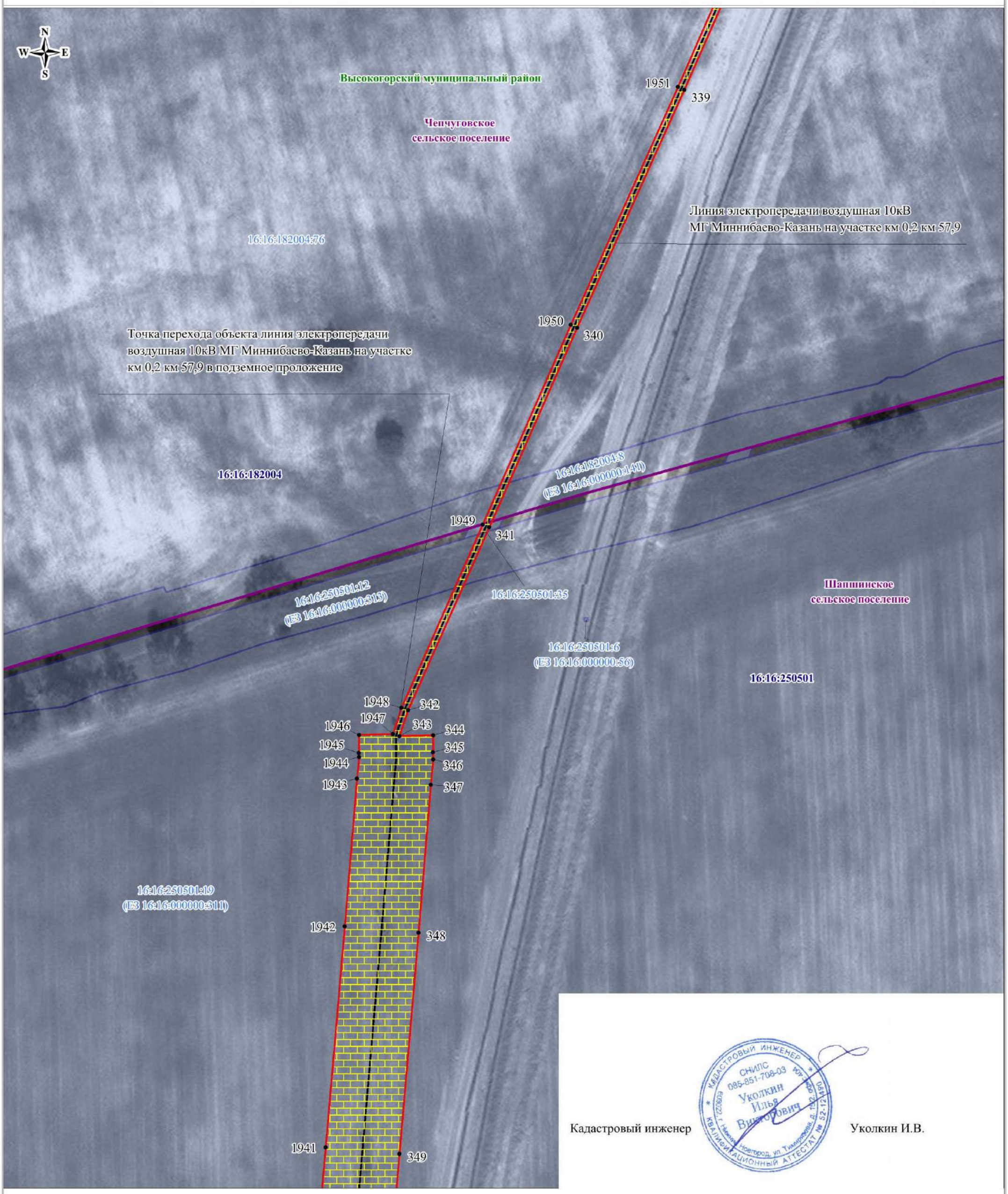

Кадастровый инженер Уколкин И.В.

Используемые условные знаки и обозначения:

Масштаб 1:1000

- обозначение границы кадастрового квартала
- обозначение границы земельного участка
- обозначение границы публичного сервитута
- обозначение газопровода
- обозначение линии электропередачи
- обозначение подъездной автодороги
- обозначение границы сельского поселения (населенного пункта)
- обозначение границы муниципального района
- обозначение границы охранной зоны
- 1 • – обозначение характерной точки границы публичного сервитута
- 16:16:040603 – обозначение номера кадастрового квартала
- 16:16:040603:68 – обозначение кадастрового номера земельного участка
- Высокогорский муниципальный район – обозначение муниципального района
- Высокогорское сельское поселение – обозначение сельского поселения (населенного пункта)

Схема расположения границ публичного сервитута

Кадастровый инженер Уколкин И.В.

Используемые условные знаки и обозначения:

Масштаб 1:1000

- обозначение границы кадастрового квартала
- обозначение границы земельного участка
- обозначение границы публичного сервитута
- обозначение газопровода
- обозначение линии электропередачи
- обозначение подъездной автодороги
- обозначение границы сельского поселения (населенного пункта)
- обозначение границы муниципального района
- обозначение границы охранной зоны
- 1 • – обозначение характерной точки границы публичного сервитута
- 16:16:040603 – обозначение номера кадастрового квартала
- 16:16:040603:68 – обозначение кадастрового номера земельного участка
- Высокогорский муниципальный район – обозначение муниципального района
- Высокогорское сельское поселение – обозначение сельского поселения (населенного пункта)

Схема расположения границ публичного сервитута

Высокогорский муниципальный район

Шапшинское сельское поселение

1936 354

1935 355

Линия электропередачи воздушная 10кВ
МГ Миннибаево-Казань на участке км 0,2 км 57,9

16:16:250501

1934 356

16:16:250501:19
(ЕЗ 16:16:000000:311)

16:16:250501:182

16:16:250501:15
(ЕЗ 16:16:000000:314)

1933 357

16:16:250501:182

1932 358

16:16:250501:182

1931 359

Кадастровый инженер Уколкин И.В.

Используемые условные знаки и обозначения:

Масштаб 1:1000

- обозначение границы кадастрового квартала
- обозначение границы земельного участка
- обозначение границы публичного сервитута
- обозначение газопровода
- обозначение линии электропередачи
- обозначение подъездной автодороги
- обозначение границы сельского поселения (населенного пункта)
- обозначение границы муниципального района
- обозначение границы охранной зоны
- 1 – обозначение характерной точки границы публичного сервитута
- 16:16:040603 – обозначение номера кадастрового квартала
- 16:16:040603:68 – обозначение кадастрового номера земельного участка
- Высокогорский муниципальный район – обозначение муниципального района
- Высокогорское сельское поселение – обозначение сельского поселения (населенного пункта)

Схема расположения границ публичного сервитута

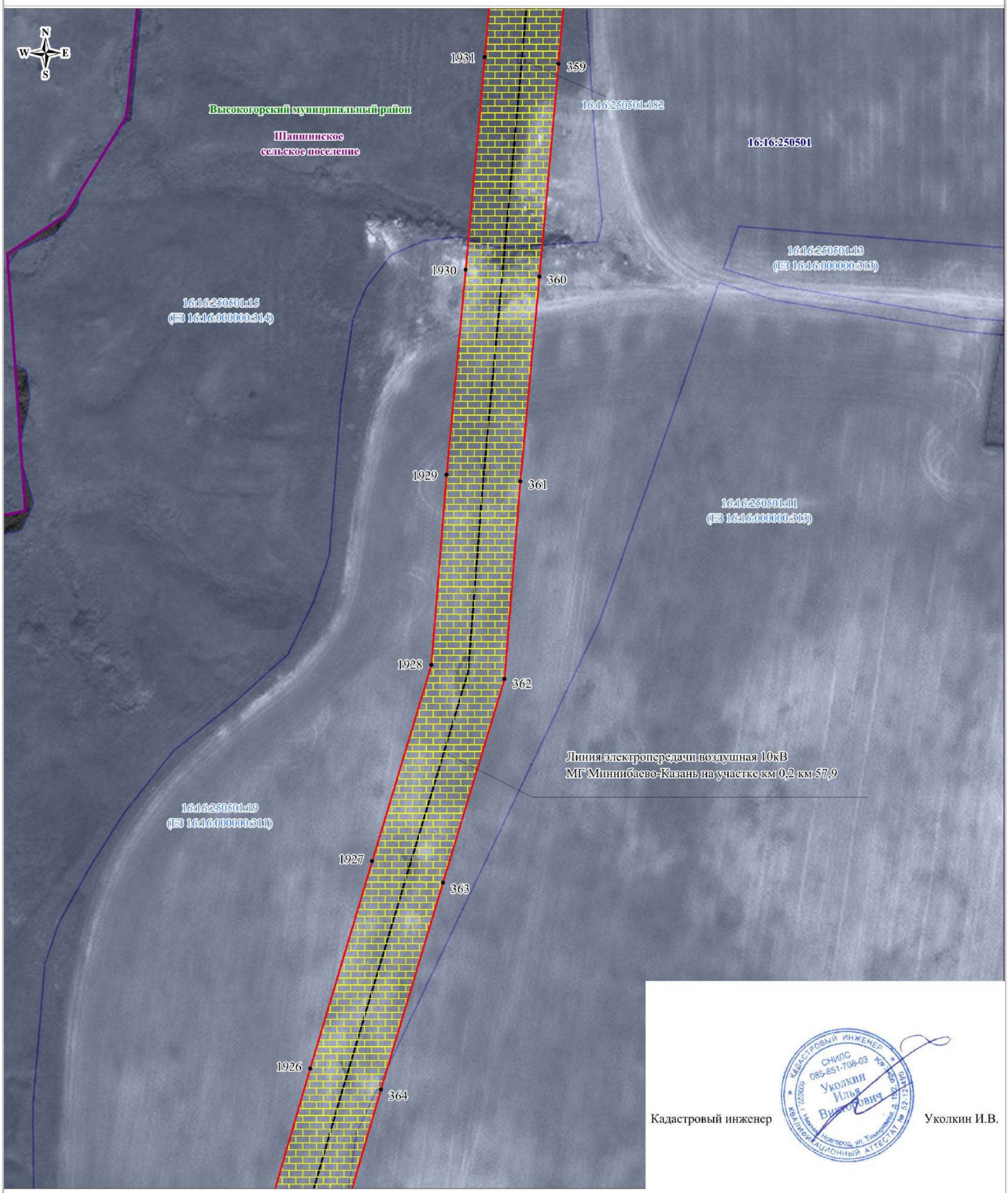

Кадастровый инженер Уколкин И.В.

Используемые условные знаки и обозначения:

Масштаб 1:1000

- обозначение границы кадастрового квартала
- обозначение границы земельного участка
- обозначение границы публичного сервитута
- обозначение газопровода
- обозначение линии электропередачи
- обозначение подъездной автодороги
- обозначение границы сельского поселения (населенного пункта)
- обозначение границы муниципального района
- обозначение границы охранной зоны
- 1 • – обозначение характерной точки границы публичного сервитута
- 16:16:040603 – обозначение номера кадастрового квартала
- 16:16:040603:68 – обозначение кадастрового номера земельного участка
- Высокогорский муниципальный район – обозначение муниципального района
- Высокогорское сельское поселение – обозначение сельского поселения (населенного пункта)

Схема расположения границ публичного сервитута

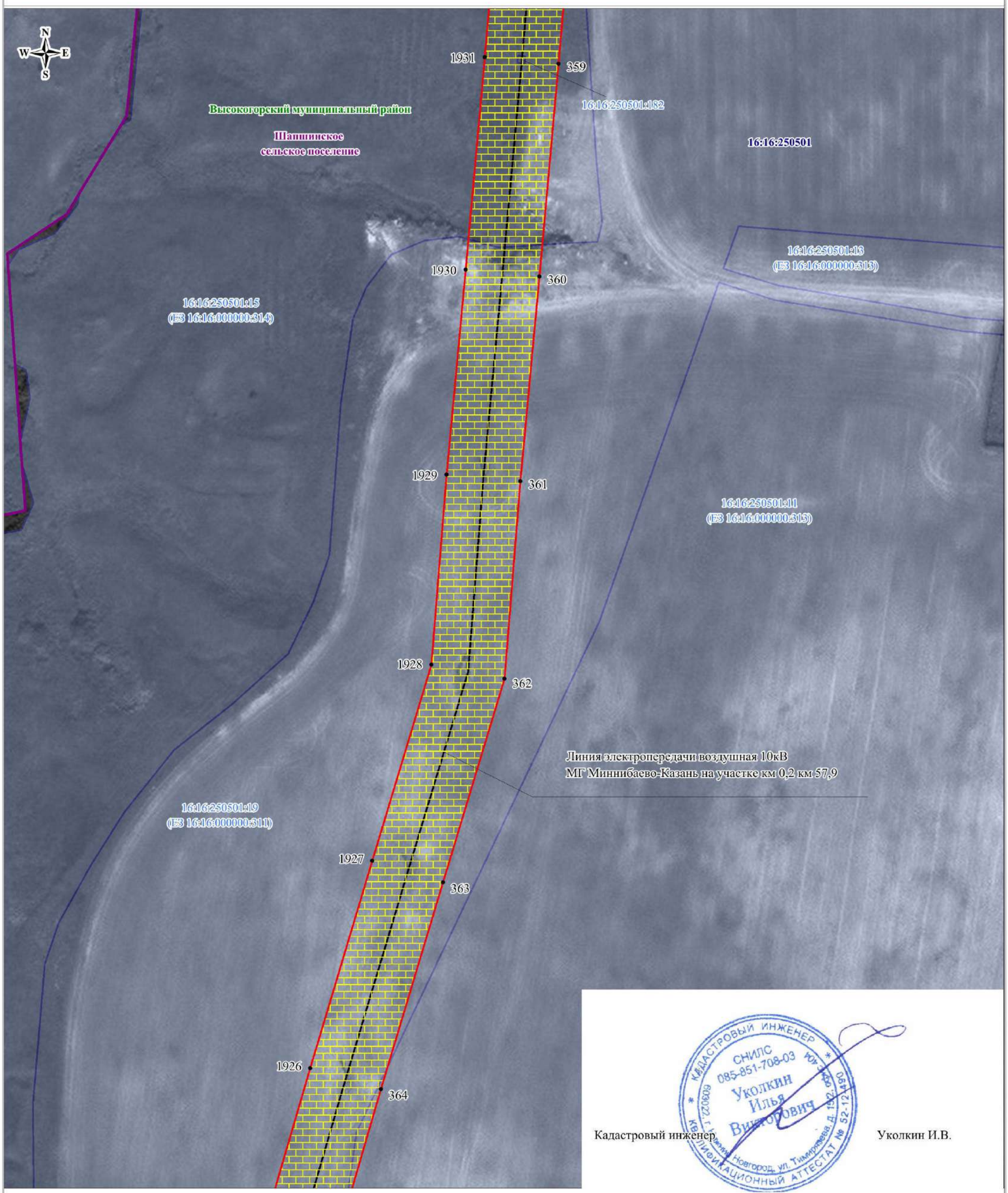

Кадастровый инженер Уколкин И.В.

Используемые условные знаки и обозначения:

Масштаб 1:1000

- обозначение границы кадастрового квартала
- обозначение границы земельного участка
- обозначение границы публичного сервитута
- обозначение газопровода
- обозначение линии электропередачи
- обозначение подъездной автодороги
- обозначение границы сельского поселения (населенного пункта)
- обозначение границы муниципального района
- обозначение границы охранной зоны
- 1 • – обозначение характерной точки границы публичного сервитута
- 16:16:040603 – обозначение номера кадастрового квартала
- 16:16:040603:68 – обозначение кадастрового номера земельного участка
- Высокогорский муниципальный район – обозначение муниципального района
- Высокогорское сельское поселение – обозначение сельского поселения (населенного пункта)

Схема расположения границ публичного сервитута

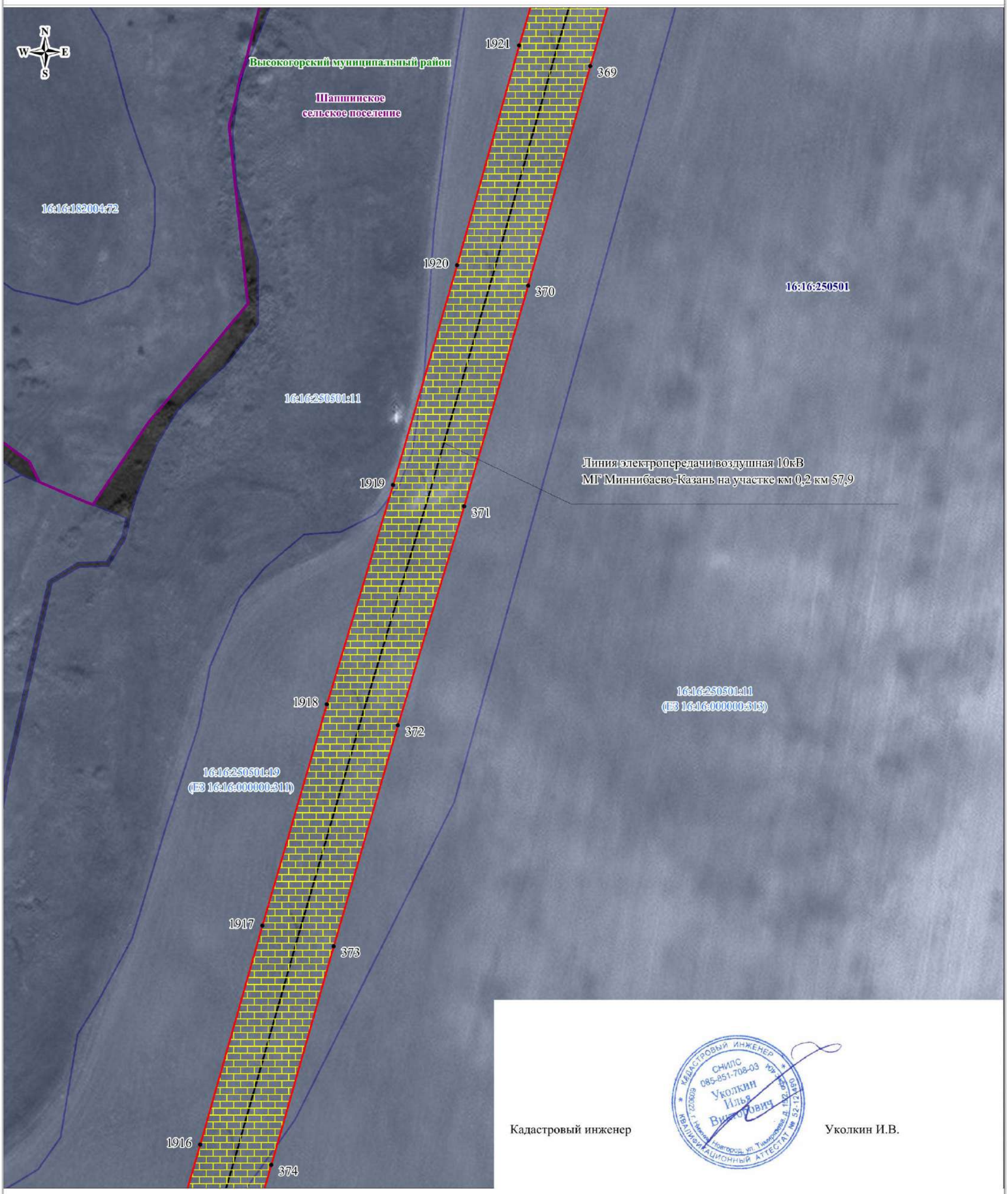

Кадастровый инженер Уколкин И.В.

Используемые условные знаки и обозначения:

Масштаб 1:1000

- обозначение границы кадастрового квартала
- обозначение границы земельного участка
- обозначение границы публичного сервитута
- обозначение газопровода
- обозначение линии электропередачи
- обозначение подъездной автодороги
- обозначение границы сельского поселения (населенного пункта)
- обозначение границы муниципального района
- обозначение границы охранной зоны
1 • – обозначение характерной точки границы публичного сервитута
16:16:040603 – обозначение номера кадастрового квартала
16:16:040603:68 – обозначение кадастрового номера земельного участка
Высокогорский муниципальный район – обозначение муниципального района
Высокогорское сельское поселение – обозначение сельского поселения (населенного пункта)

Схема расположения границ публичного сервитута

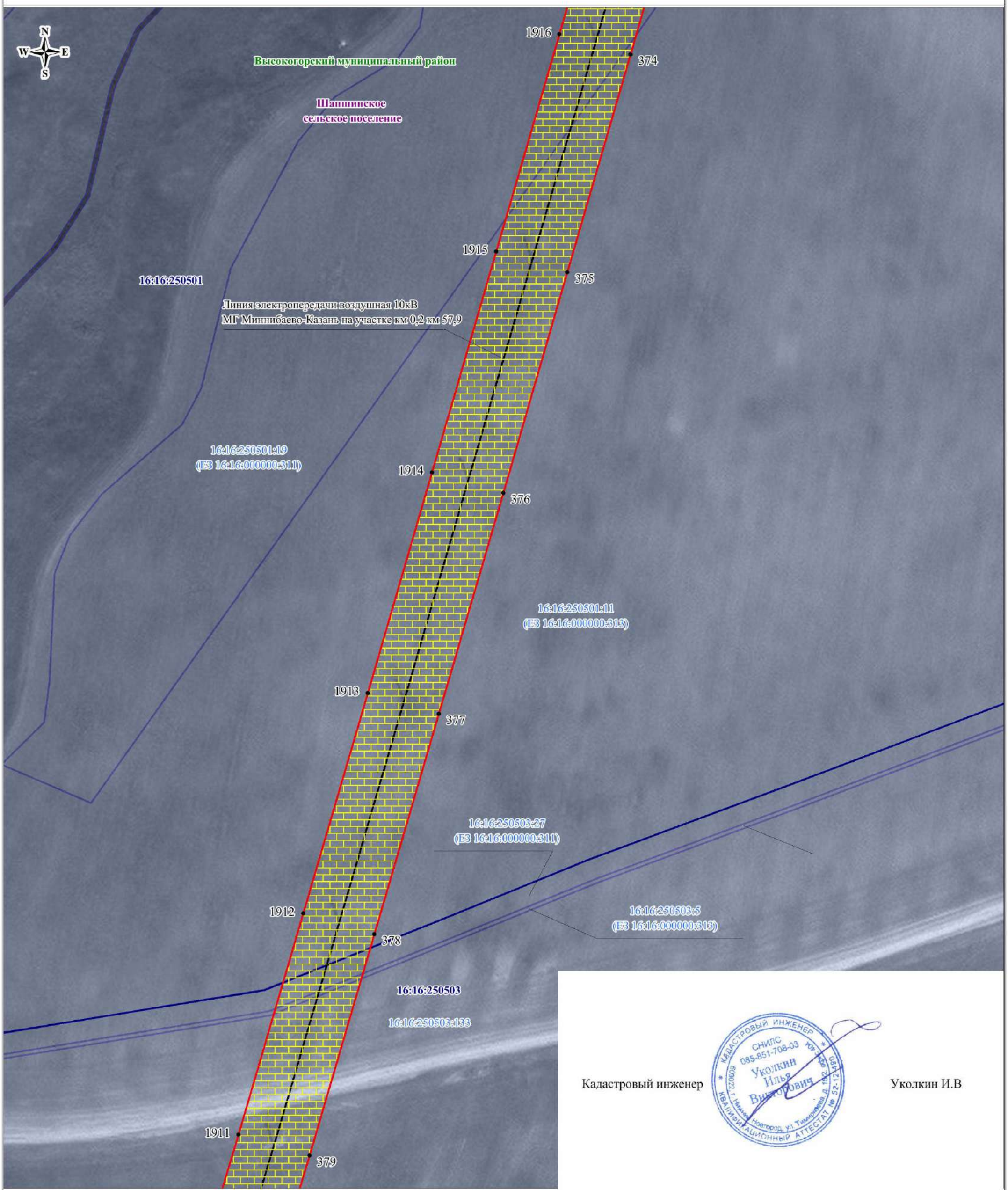

Кадастровый инженер Уколкин И.В

Используемые условные знаки и обозначения:

Масштаб 1:1000

- обозначение границы кадастрового квартала
- обозначение границы земельного участка
- обозначение границы публичного сервитута
- обозначение газопровода
- обозначение линии электропередачи
- обозначение подъездной автодороги
- обозначение границы сельского поселения (населенного пункта)
- обозначение границы муниципального района
- обозначение границы охранной зоны
- 1 • – обозначение характерной точки границы публичного сервитута
- 16:16:040603 – обозначение номера кадастрового квартала
- 16:16:040603:68 – обозначение кадастрового номера земельного участка
- Высокогорский муниципальный район – обозначение муниципального района
- Высокогорское сельское поселение – обозначение сельского поселения (населенного пункта)

Схема расположения границ публичного сервитута

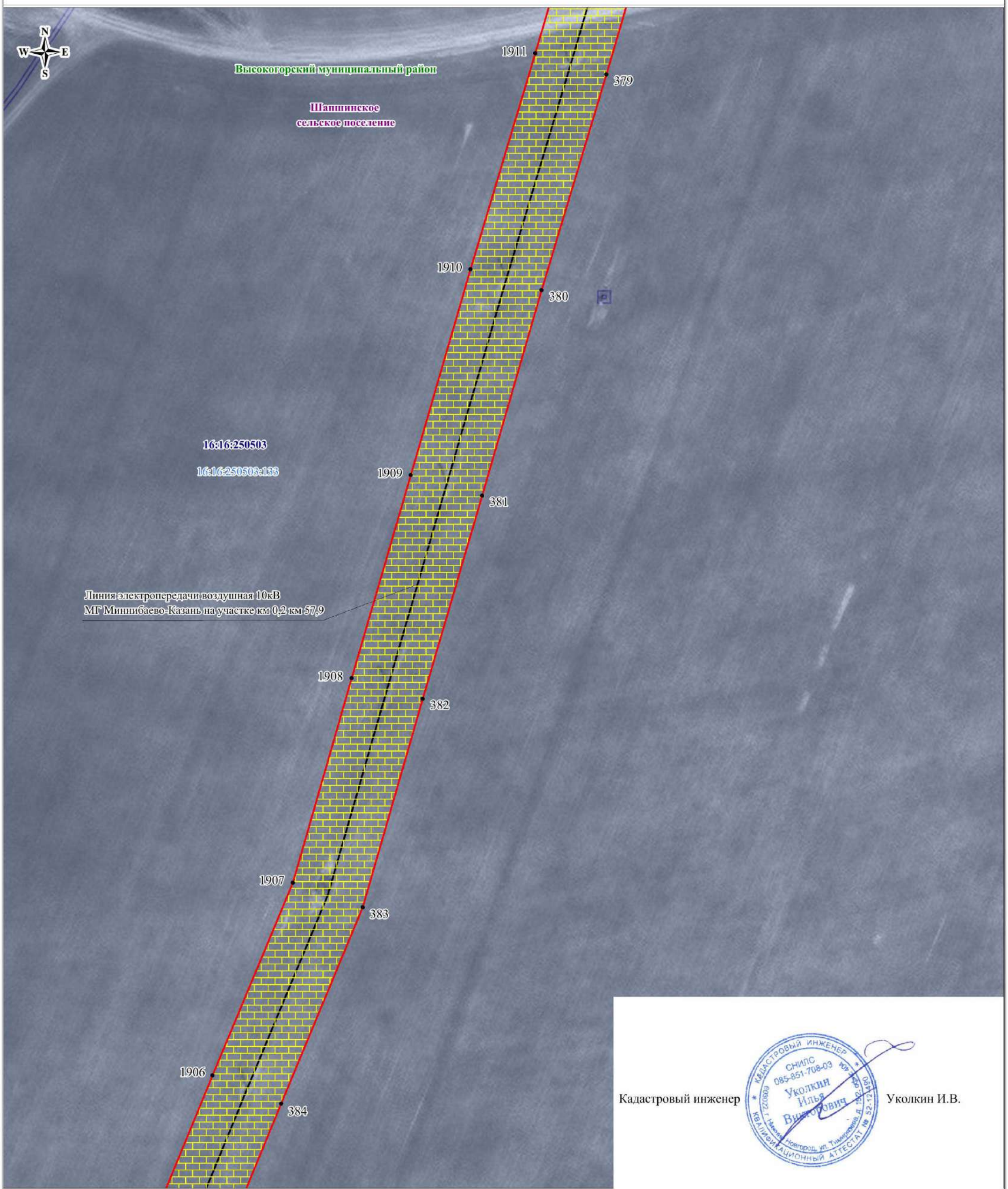

Кадастровый инженер Уколкин И.В.

Используемые условные знаки и обозначения:

Масштаб 1:1000

- обозначение границы кадастрового квартала
- обозначение границы земельного участка
- обозначение границы публичного сервитута
- обозначение газопровода
- обозначение линии электропередачи
- обозначение подъездной автодороги
- обозначение границы сельского поселения (населенного пункта)
- обозначение границы муниципального района
- обозначение границы охранной зоны
- 1 – обозначение характерной точки границы публичного сервитута
- 16:16:040603 – обозначение номера кадастрового квартала
- 16:16:040603:68 – обозначение кадастрового номера земельного участка
- Высокогорский муниципальный район – обозначение муниципального района
- Высокогорское сельское поселение – обозначение сельского поселения (населенного пункта)

Схема расположения границ публичного сервитута

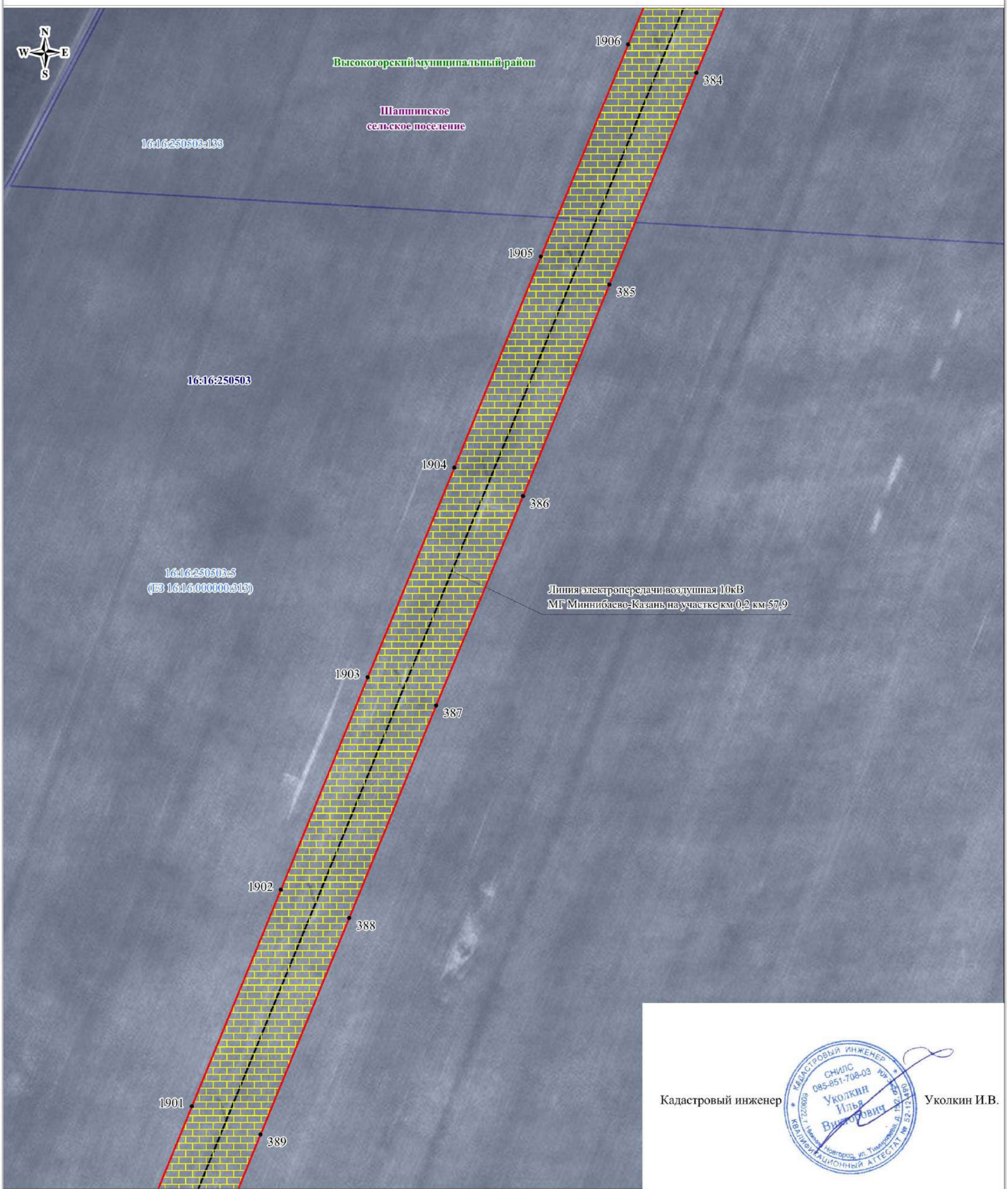

Кадастровый инженер Уколкин И.В.

Используемые условные знаки и обозначения:

Масштаб 1:1000

- обозначение границы кадастрового квартала
- обозначение границы земельного участка
- обозначение границы публичного сервитута
- обозначение газопровода
- обозначение линии электропередачи
- обозначение подъездной автодороги
- обозначение границы сельского поселения (населенного пункта)
- обозначение границы муниципального района
- обозначение границы охранной зоны

1 • – обозначение характерной точки границы публичного сервитута

16:16:040603 – обозначение номера кадастрового квартала

16:16:040603:68 – обозначение кадастрового номера земельного участка

Высокогорский муниципальный район – обозначение муниципального района

Высокогорское сельское поселение – обозначение сельского поселения (населенного пункта)

Схема расположения границ публичного сервитута

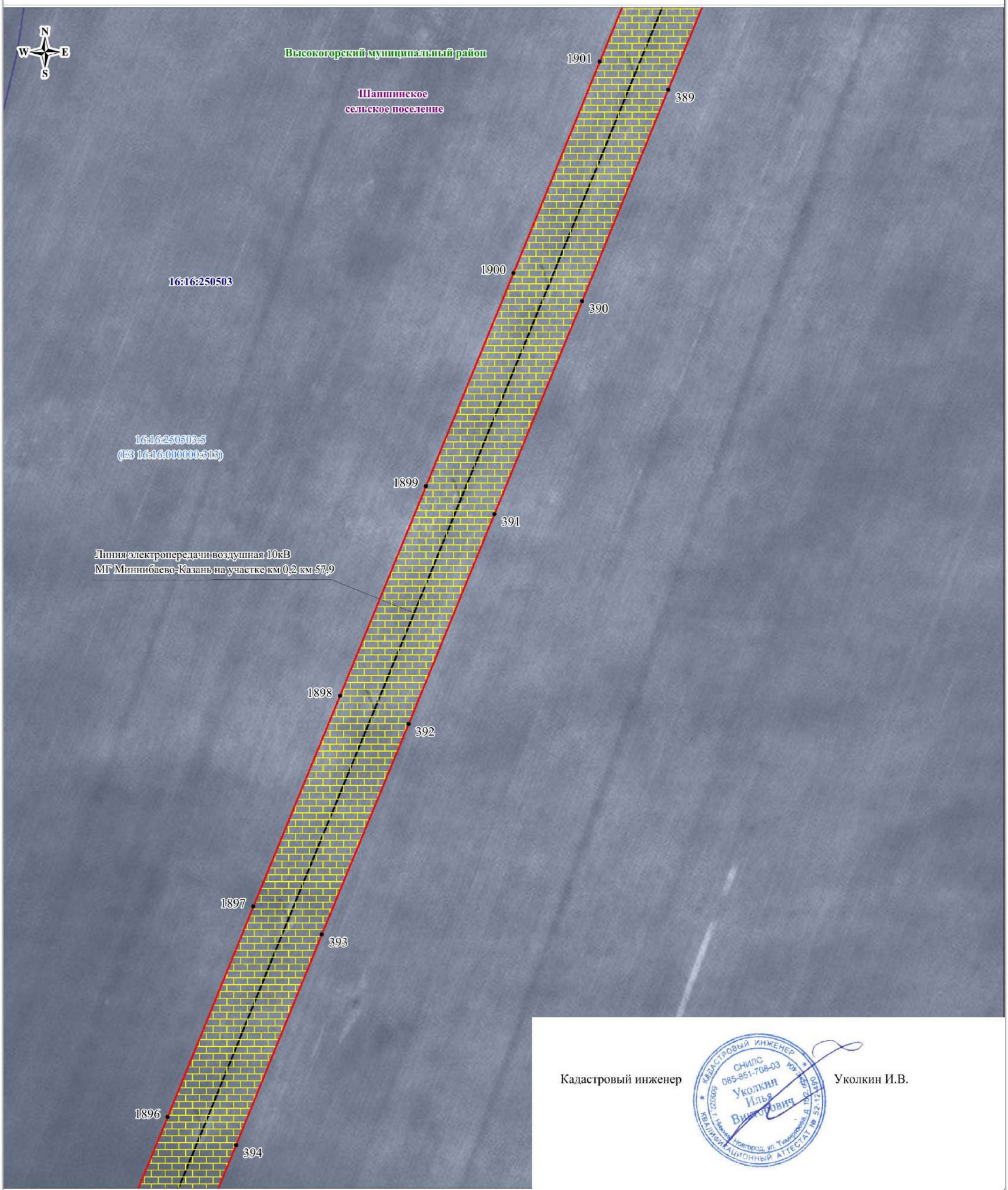

Кадастровый инженер Уколкин И.В.

Используемые условные знаки и обозначения:

Масштаб 1:1000

- обозначение границы кадастрового квартала
- обозначение границы земельного участка
- обозначение границы публичного сервитута
- обозначение газопровода
- обозначение линии электропередачи
- обозначение подъездной автодороги
- обозначение границы сельского поселения (населенного пункта)
- обозначение границы муниципального района
- обозначение границы охранной зоны
- 1 • – обозначение характерной точки границы публичного сервитута
- 16:16:040603 – обозначение номера кадастрового квартала
- 16:16:040603:68 – обозначение кадастрового номера земельного участка
- Высокогорский муниципальный район – обозначение муниципального района
- Высокогорское сельское поселение – обозначение сельского поселения (населенного пункта)

Схема расположения границ публичного сервитута

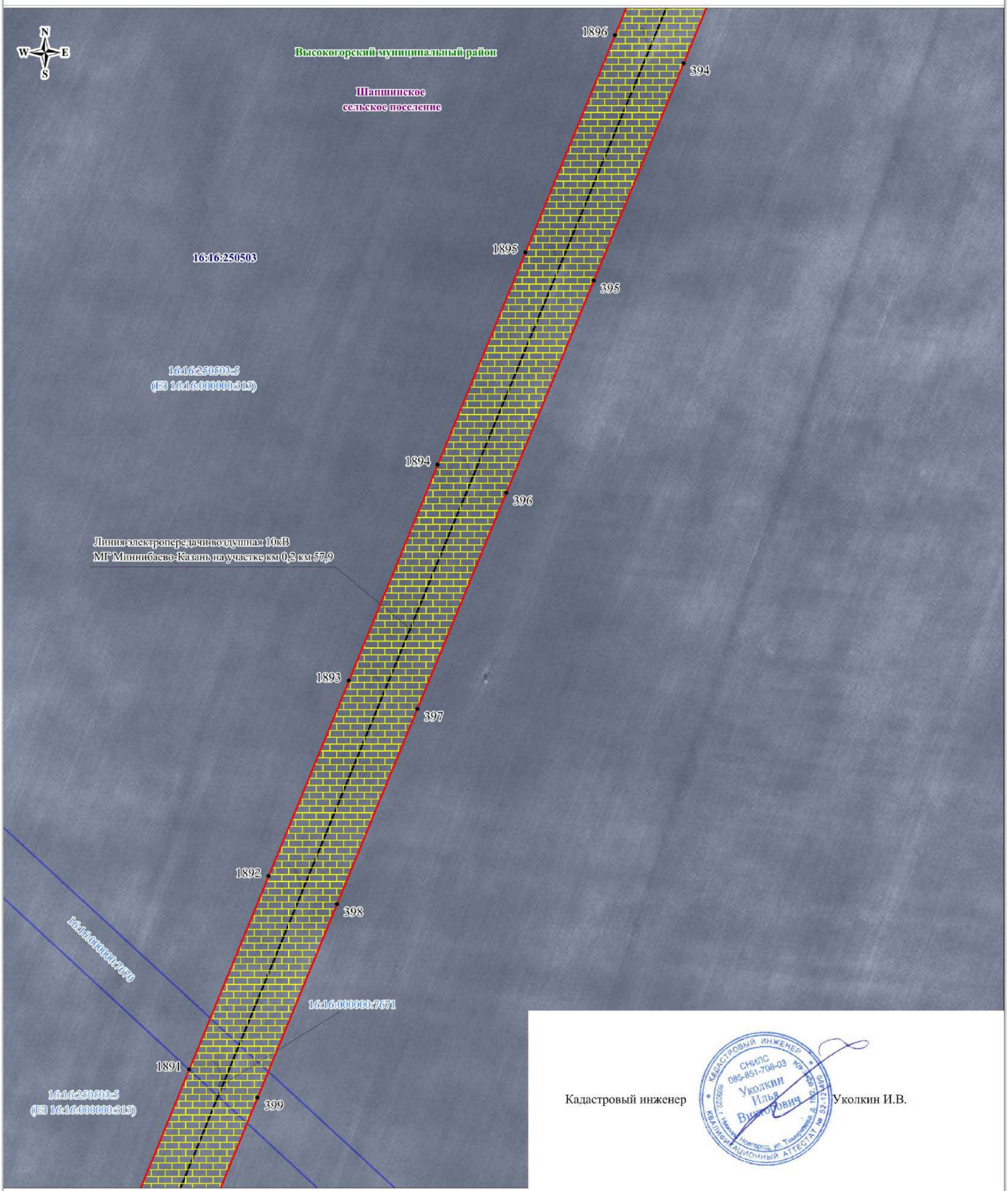

Кадастровый инженер Уколкин И.В.

Используемые условные знаки и обозначения:

Масштаб 1:1000

- обозначение границы кадастрового квартала
- обозначение границы земельного участка
- обозначение границы публичного сервитута
- обозначение газопровода
- обозначение линии электропередачи
- обозначение подъездной автодороги
- обозначение границы сельского поселения (населенного пункта)
- обозначение границы муниципального района
- обозначение границы охранной зоны
- 1 • – обозначение характерной точки границы публичного сервитута
- 16:16:040603 – обозначение номера кадастрового квартала
- 16:16:040603:68 – обозначение кадастрового номера земельного участка
- Высокогорский муниципальный район – обозначение муниципального района
- Высокогорское сельское поселение – обозначение сельского поселения (населенного пункта)

Схема расположения границ публичного сервитута

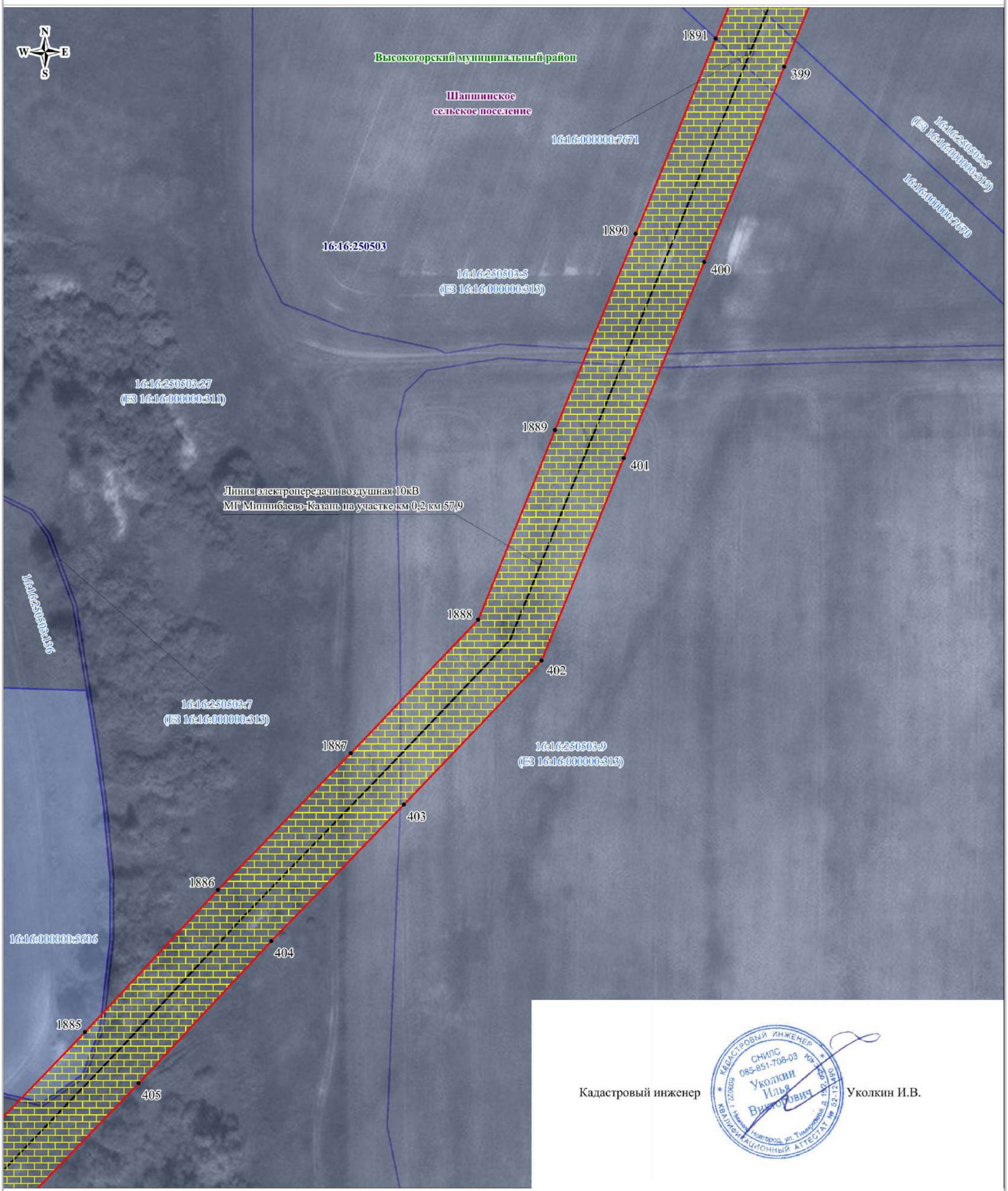

Кадастровый инженер Уколкин И.В.

Используемые условные знаки и обозначения:

Масштаб 1:1000

- обозначение границы кадастрового квартала
- обозначение границы земельного участка
- обозначение границы публичного сервитута
- обозначение газопровода
- обозначение линии электропередачи
- обозначение подъездной автодороги
- обозначение границы сельского поселения (населенного пункта)
- обозначение границы муниципального района
- обозначение границы охранной зоны
- 1 – обозначение характерной точки границы публичного сервитута
- 16:16:040603 – обозначение номера кадастрового квартала
- 16:16:040603:68 – обозначение кадастрового номера земельного участка
- Высокогорский муниципальный район – обозначение муниципального района
- Высокогорское сельское поселение – обозначение сельского поселения (населенного пункта)

Схема расположения границ публичного сервитута

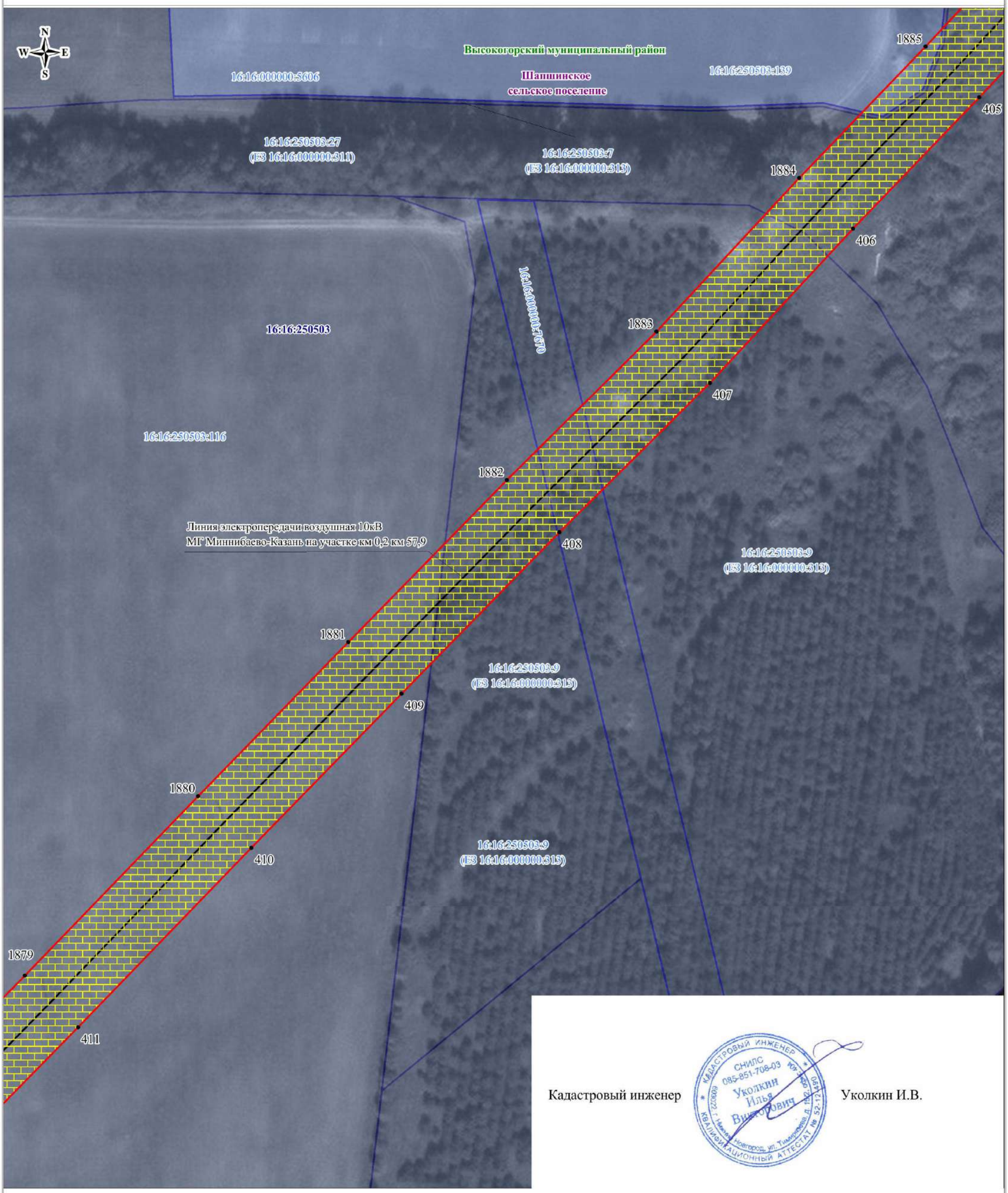

Кадастровый инженер Уколкин И.В.

Используемые условные знаки и обозначения:

Масштаб 1:1000

- обозначение границы кадастрового квартала
- обозначение границы земельного участка
- обозначение границы публичного сервитута
- обозначение газопровода
- обозначение линии электропередачи
- обозначение подъездной автодороги
- обозначение границы сельского поселения (населенного пункта)
- обозначение границы муниципального района
- обозначение границы охранной зоны

1 • – обозначение характерной точки границы публичного сервитута

16:16:040603 – обозначение номера кадастрового квартала

16:16:040603:68 – обозначение кадастрового номера земельного участка

Высокогорский муниципальный район – обозначение муниципального района

Высокогорское сельское поселение – обозначение сельского поселения (населенного пункта)

Схема расположения границ публичного сервитута

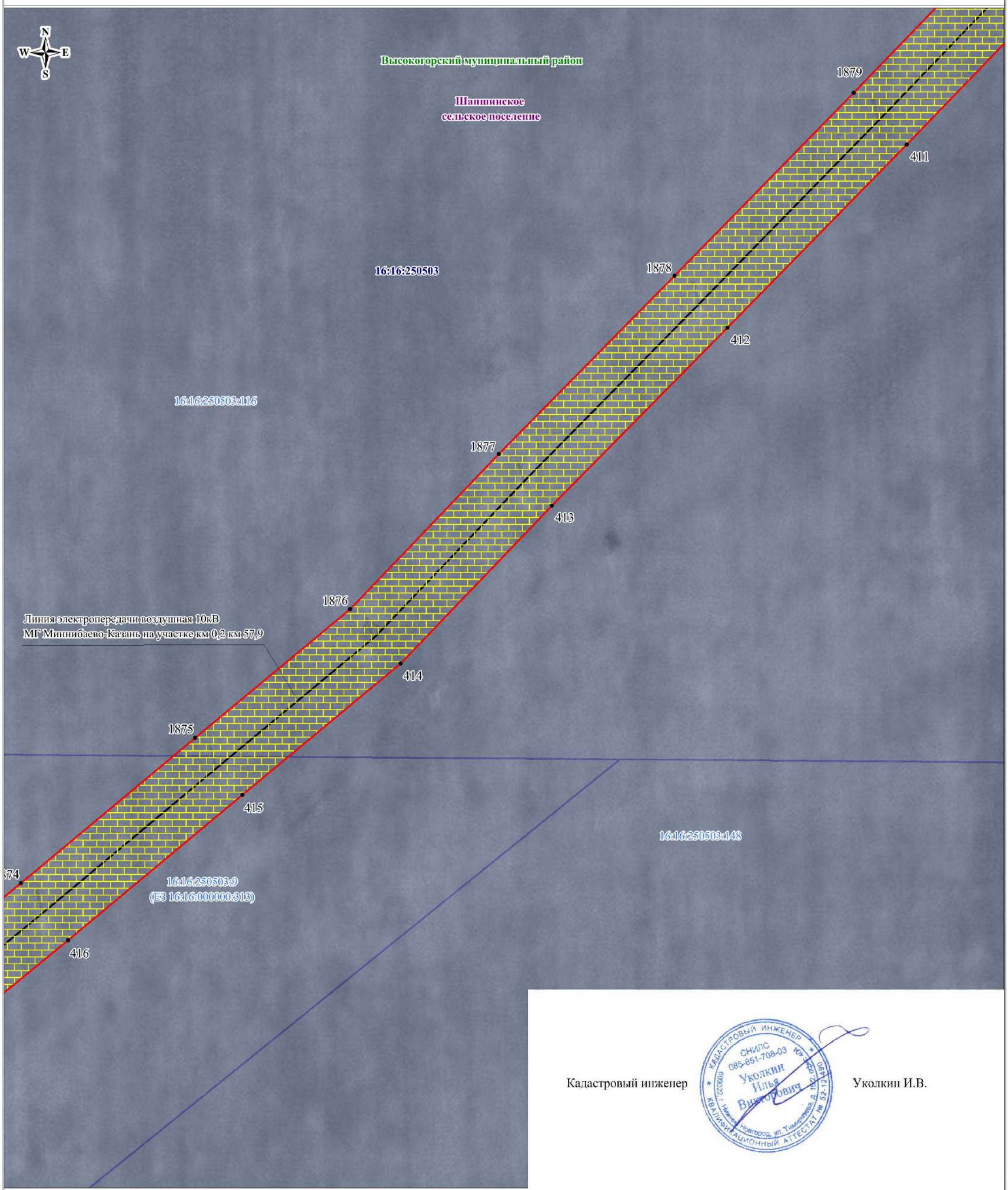

Кадастровый инженер Уколкин И.В.

Используемые условные знаки и обозначения:

Масштаб 1:1000

- обозначение границы кадастрового квартала
- обозначение границы земельного участка
- обозначение границы публичного сервитута
- обозначение газопровода
- обозначение линии электропередачи
- обозначение подъездной автодороги
- обозначение границы сельского поселения (населенного пункта)
- обозначение границы муниципального района
- обозначение границы охранной зоны

1 • – обозначение характерной точки границы публичного сервитута

16:16:040603 – обозначение номера кадастрового квартала

16:16:040603:68 – обозначение кадастрового номера земельного участка

Высокогорский муниципальный район – обозначение муниципального района

Высокогорское сельское поселение – обозначение сельского поселения (населенного пункта)

Схема расположения границ публичного сервитута

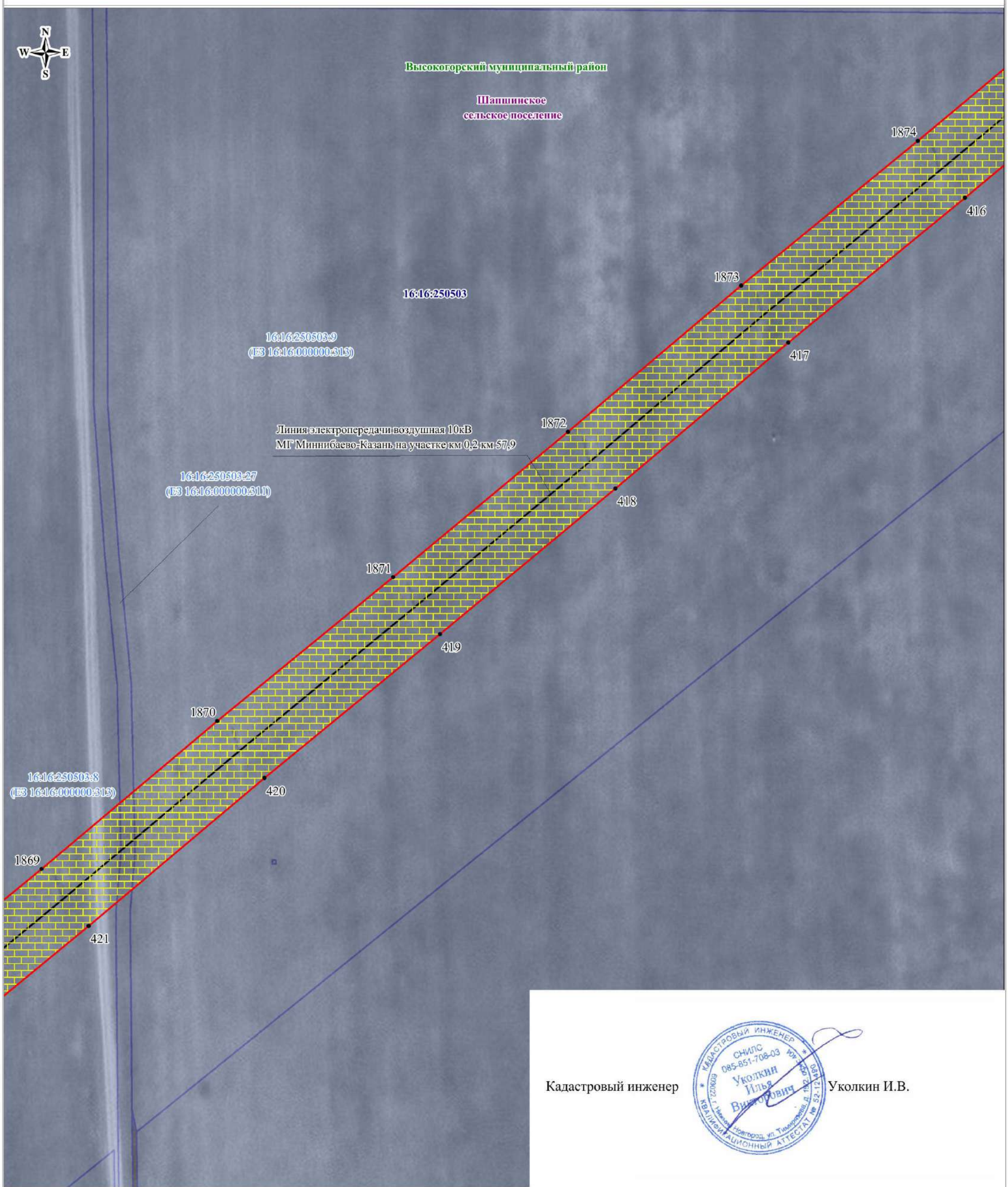

Кадастровый инженер Уколкин И.В.

Используемые условные знаки и обозначения:

Масштаб 1:1000

- обозначение границы кадастрового квартала
- обозначение границы земельного участка
- обозначение границы публичного сервитута
- обозначение газопровода
- обозначение линии электропередачи
- обозначение подъездной автодороги
- обозначение границы сельского поселения (населенного пункта)
- обозначение границы муниципального района
- обозначение границы охранной зоны

1 • – обозначение характерной точки границы публичного сервитута

16:16:040603 – обозначение номера кадастрового квартала

16:16:040603:68 – обозначение кадастрового номера земельного участка

Высокогорский муниципальный район – обозначение муниципального района

Высокогорское сельское поселение – обозначение сельского поселения (населенного пункта)

Схема расположения границ публичного сервитута

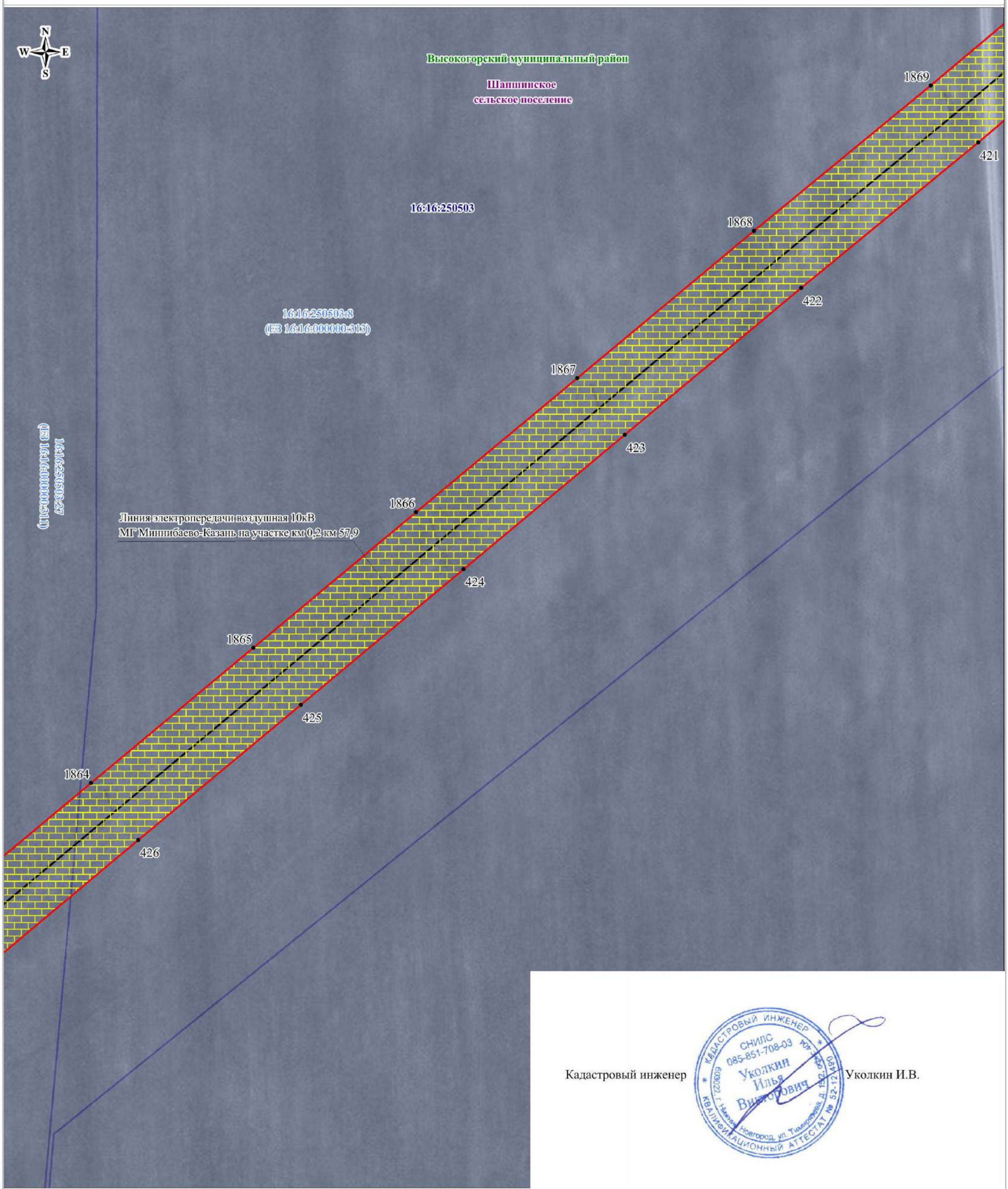

Кадастровый инженер Уколкин И.В.

Используемые условные знаки и обозначения:

Масштаб 1:1000

- обозначение границы кадастрового квартала
- обозначение границы земельного участка
- обозначение границы публичного сервитута
- обозначение газопровода
- обозначение линии электропередачи
- обозначение подъездной автодороги
- обозначение границы сельского поселения (населенного пункта)
- обозначение границы муниципального района
- обозначение границы охранной зоны

1 • – обозначение характерной точки границы публичного сервитута

16:16:040603 – обозначение номера кадастрового квартала

16:16:040603:68 – обозначение кадастрового номера земельного участка

Высокогорский муниципальный район – обозначение муниципального района

Высокогорское сельское поселение – обозначение сельского поселения (населенного пункта)

Схема расположения границ публичного сервитута



Используемые условные знаки и обозначения:

Масштаб 1:1000

- обозначение границы кадастрового квартала
- обозначение границы земельного участка
- обозначение границы публичного сервитута
- обозначение газопровода
- обозначение линии электропередачи
- обозначение подъездной автодороги
- обозначение границы сельского поселения (населенного пункта)
- обозначение границы муниципального района
- обозначение границы охранной зоны
- 1 • – обозначение характерной точки границы публичного сервитута
- 16:16:040603 – обозначение номера кадастрового квартала
- 16:16:040603:68 – обозначение кадастрового номера земельного участка
- Высокогорский муниципальный район – обозначение муниципального района
- Высокогорское сельское поселение – обозначение сельского поселения (населенного пункта)

Кадастровый инженер Уколкин И.В.

Схема расположения границ публичного сервитута

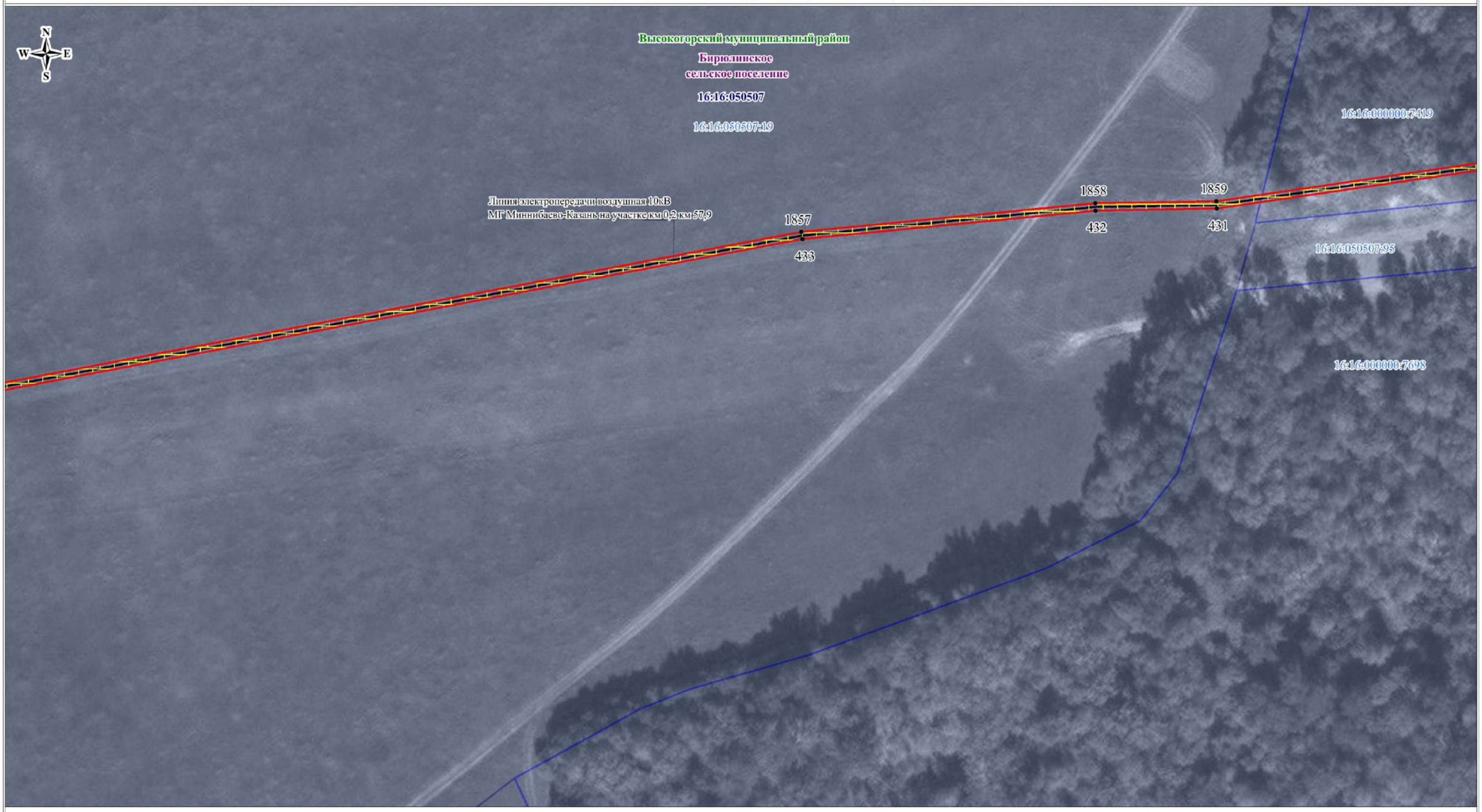

Используемые условные знаки и обозначения:

Масштаб 1:1000

- обозначение границы кадастрового квартала
- обозначение границы земельного участка
- обозначение границы публичного сервитута
- обозначение газопровода
- обозначение линии электропередачи
- обозначение подъездной автодороги
- обозначение границы сельского поселения (населенного пункта)
- обозначение границы муниципального района
- обозначение границы охранной зоны

1 • – обозначение характерной точки границы публичного сервитута

16:16:040603 – обозначение номера кадастрового квартала

16:16:040603:68 – обозначение кадастрового номера земельного участка

Высокогорский муниципальный район – обозначение муниципального района

Высокогорское сельское поселение – обозначение сельского поселения (населенного пункта)

Кадастровый инженер Уколкин И.В.

Схема расположения границ публичного сервитута

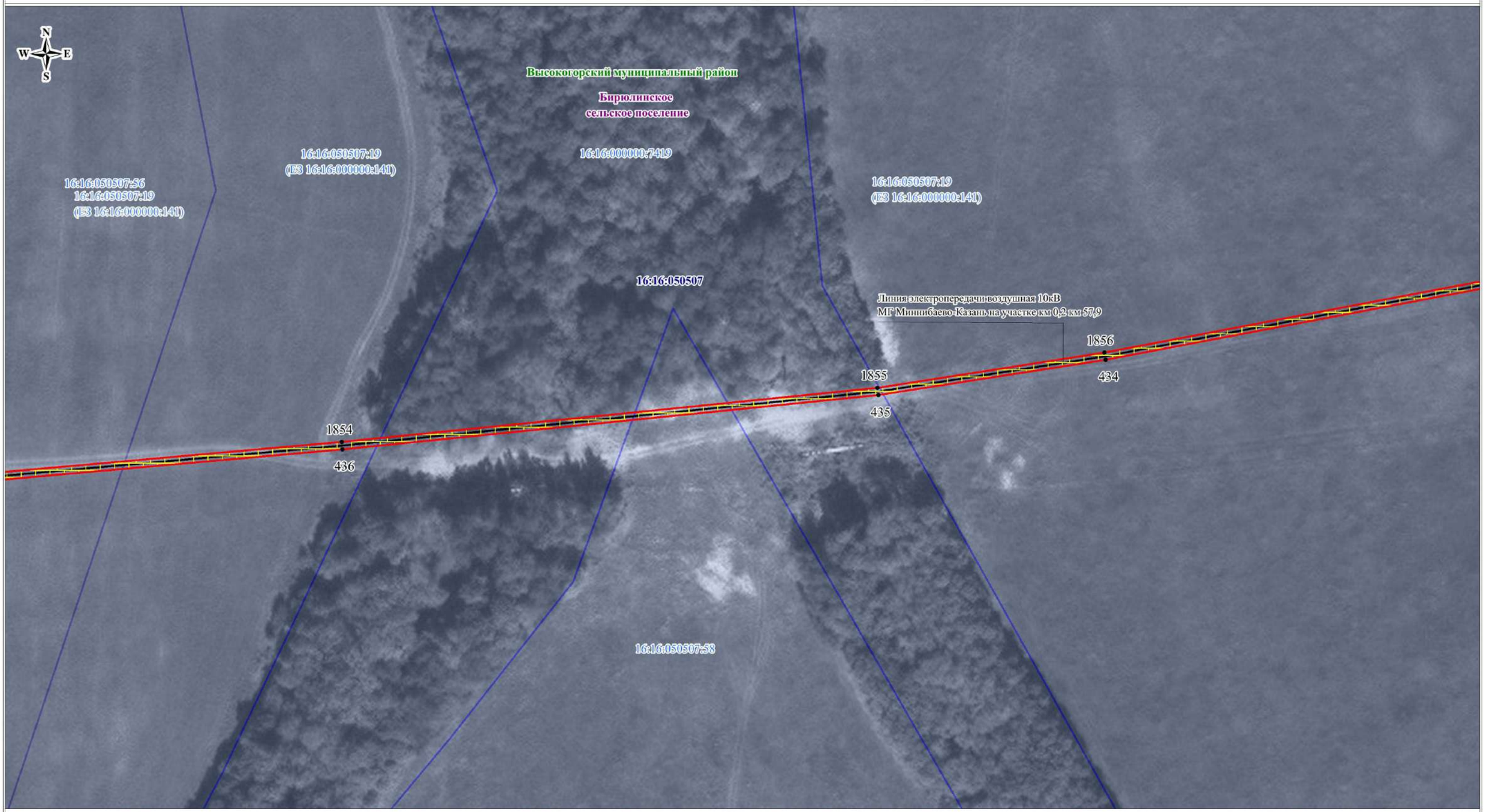

Используемые условные знаки и обозначения:

Масштаб 1:1000

- обозначение границы кадастрового квартала
- обозначение границы земельного участка
- обозначение границы публичного сервитута
- обозначение газопровода
- обозначение линии электропередачи
- обозначение подъездной автодороги
- обозначение границы сельского поселения (населенного пункта)
- обозначение границы муниципального района
- обозначение границы охранной зоны
- 1 • – обозначение характерной точки границы публичного сервитута
- 16:16:040603 – обозначение номера кадастрового квартала
- 16:16:040603:68 – обозначение кадастрового номера земельного участка
- Высокогорский муниципальный район – обозначение муниципального района
- Высокогорское сельское поселение – обозначение сельского поселения (населенного пункта)

Кадастровый инженер Уколкин И.В.

Схема расположения границ публичного сервитута

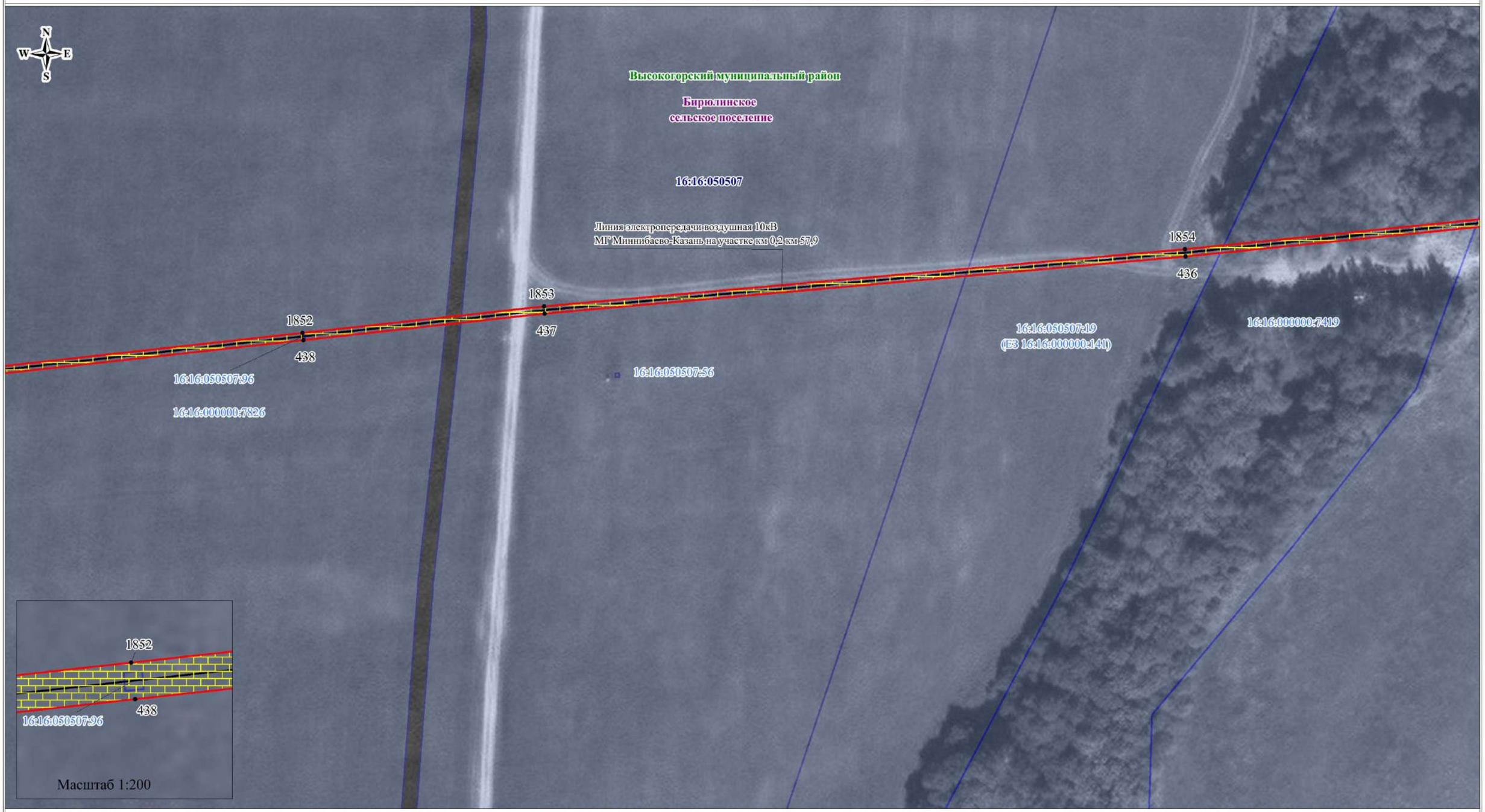

Масштаб 1:1000

Используемые условные знаки и обозначения:

- обозначение границы кадастрового квартала
- обозначение границы земельного участка
- обозначение границы публичного сервитута
- обозначение газопровода
- обозначение линии электропередачи
- обозначение подъездной автодороги
- обозначение границы сельского поселения (населенного пункта)
- обозначение границы муниципального района
- обозначение границы охранной зоны

1 • – обозначение характерной точки границы публичного сервитута

16:16:040603 – обозначение номера кадастрового квартала

16:16:040603:68 – обозначение кадастрового номера земельного участка

Высокогорский муниципальный район – обозначение муниципального района

Высокогорское сельское поселение – обозначение сельского поселения (населенного пункта)

Кадастровый инженер Уколкин И.В

Схема расположения границ публичного сервитута

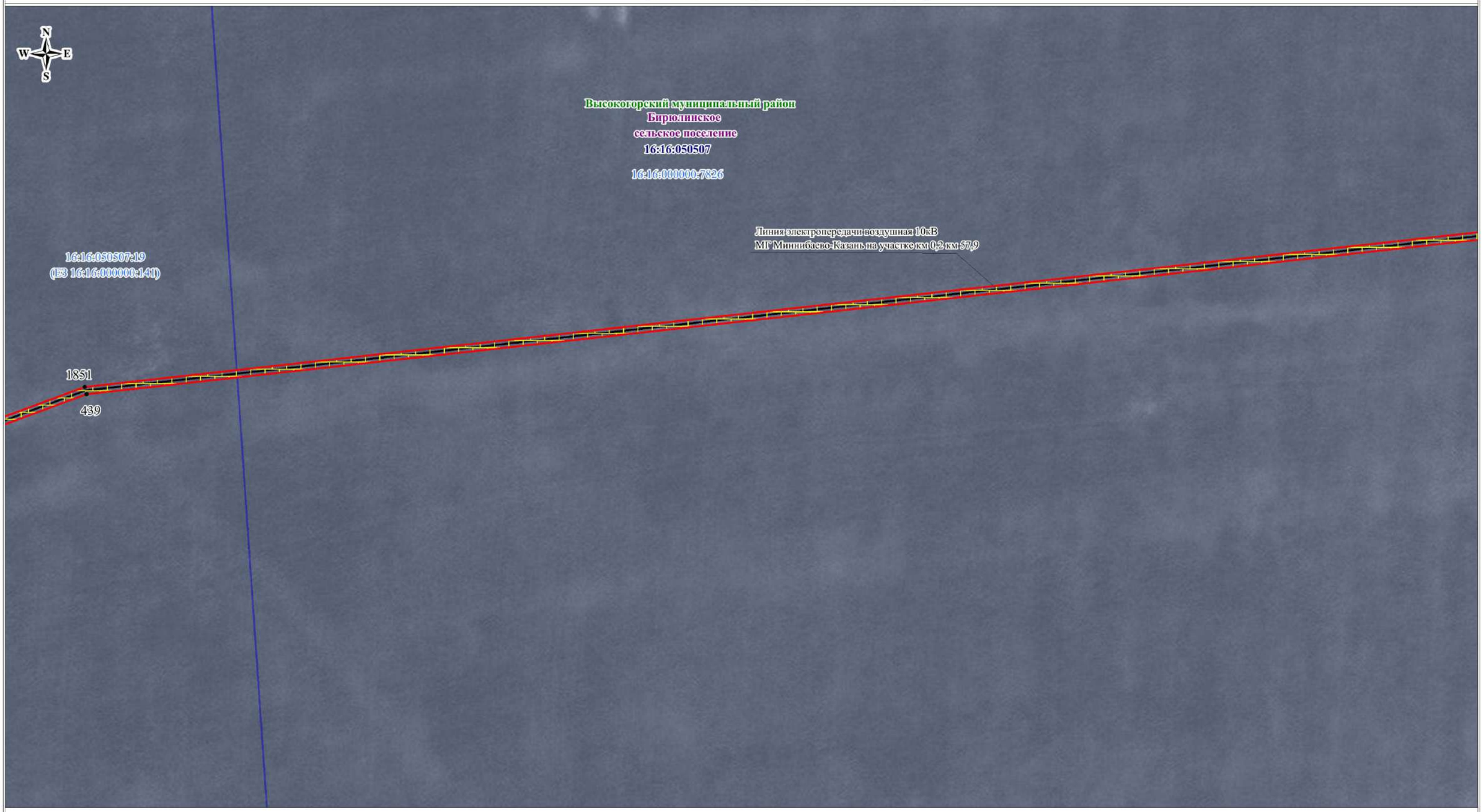

Используемые условные знаки и обозначения:

Масштаб 1:1000

- обозначение границы кадастрового квартала
- обозначение границы земельного участка
- обозначение границы публичного сервитута
- обозначение газопровода
- обозначение линии электропередачи
- обозначение подъездной автодороги

- обозначение границы сельского поселения (населенного пункта)
- обозначение границы муниципального района
- обозначение границы охранной зоны
1 • – обозначение характерной точки границы публичного сервитута
16:16:040603 – обозначение номера кадастрового квартала
16:16:040603:68 – обозначение кадастрового номера земельного участка
Высокогорский муниципальный район – обозначение муниципального района
Высокогорское сельское поселение – обозначение сельского поселения (населенного пункта)

Кадастровый инженер Уколкин И.В.

Схема расположения границ публичного сервитута

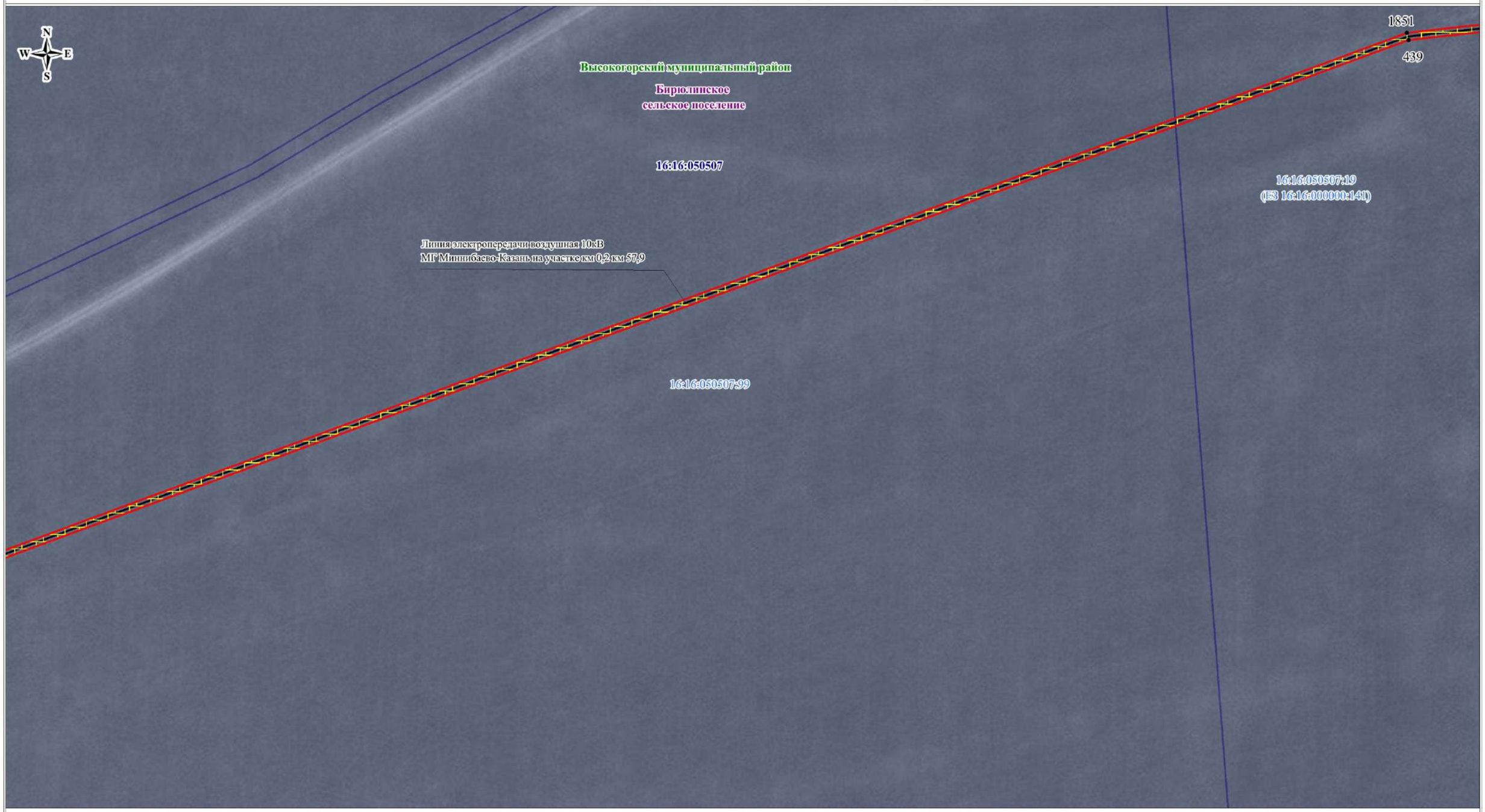

Используемые условные знаки и обозначения:

- обозначение границы кадастрового квартала
- обозначение границы земельного участка
- обозначение границы публичного сервитута
- обозначение газопровода
- обозначение линии электропередачи
- обозначение подъездной автодороги
- обозначение границы сельского поселения (населенного пункта)
- обозначение границы муниципального района
- обозначение границы охранной зоны

1 • – обозначение характерной точки границы публичного сервитута

16:16:040603 – обозначение номера кадастрового квартала

16:16:040603:68 – обозначение кадастрового номера земельного участка

Высокогорский муниципальный район – обозначение муниципального района

Высокогорское сельское поселение – обозначение сельского поселения (населенного пункта)

Масштаб 1:1000

Кадастровый инженер Уколкин И.В.

Схема расположения границ публичного сервитута

Используемые условные знаки и обозначения:

Масштаб 1:1000

- обозначение границы кадастрового квартала
- обозначение границы земельного участка
- обозначение границы публичного сервитута
- обозначение газопровода
- обозначение линии электропередачи
- обозначение подъездной автодороги

- обозначение границы сельского поселения (населенного пункта)
- обозначение границы муниципального района
- обозначение границы охранной зоны
1 • – обозначение характерной точки границы публичного сервитута
16:16:040603 – обозначение номера кадастрового квартала
16:16:040603:68 – обозначение кадастрового номера земельного участка
Высокогорский муниципальный район – обозначение муниципального района
Высокогорское сельское поселение – обозначение сельского поселения (населенного пункта)

Кадастровый инженер Уколкин И.В.

Схема расположения границ публичного сервитута

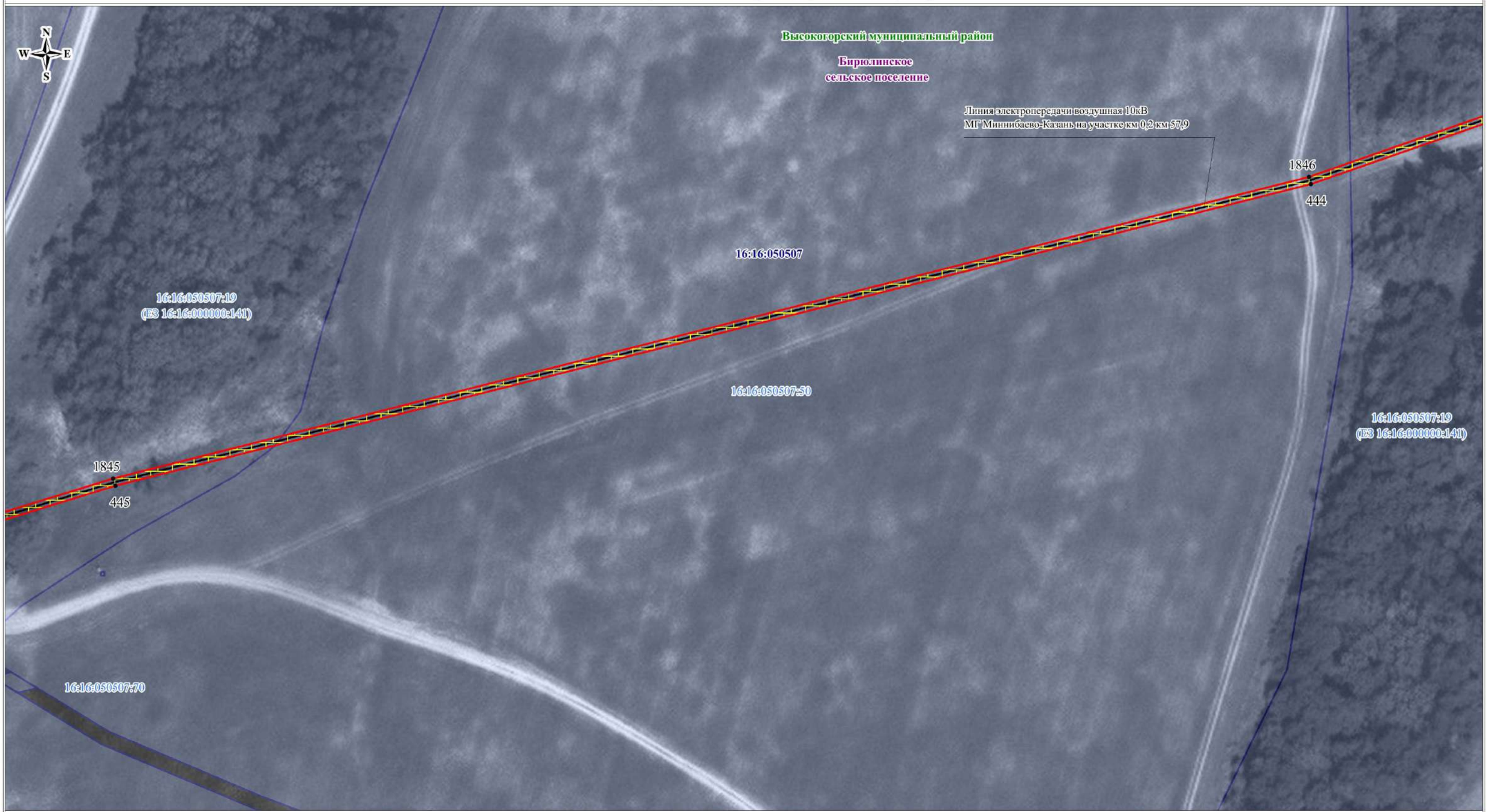

Используемые условные знаки и обозначения:

Масштаб 1:1000

- обозначение границы кадастрового квартала
- обозначение границы земельного участка
- обозначение границы публичного сервитута
- обозначение газопровода
- обозначение линии электропередачи
- обозначение подъездной автодороги
- обозначение границы сельского поселения (населенного пункта)
- обозначение границы муниципального района
- обозначение границы охранной зоны
- 1 • – обозначение характерной точки границы публичного сервитута
- 16:16:040603 – обозначение номера кадастрового квартала
- 16:16:040603:68 – обозначение кадастрового номера земельного участка
- Высокогорский муниципальный район – обозначение муниципального района
- Высокогорское сельское поселение – обозначение сельского поселения (населенного пункта)

Кадастровый инженер Уколкин И.В.

Схема расположения границ публичного сервитута

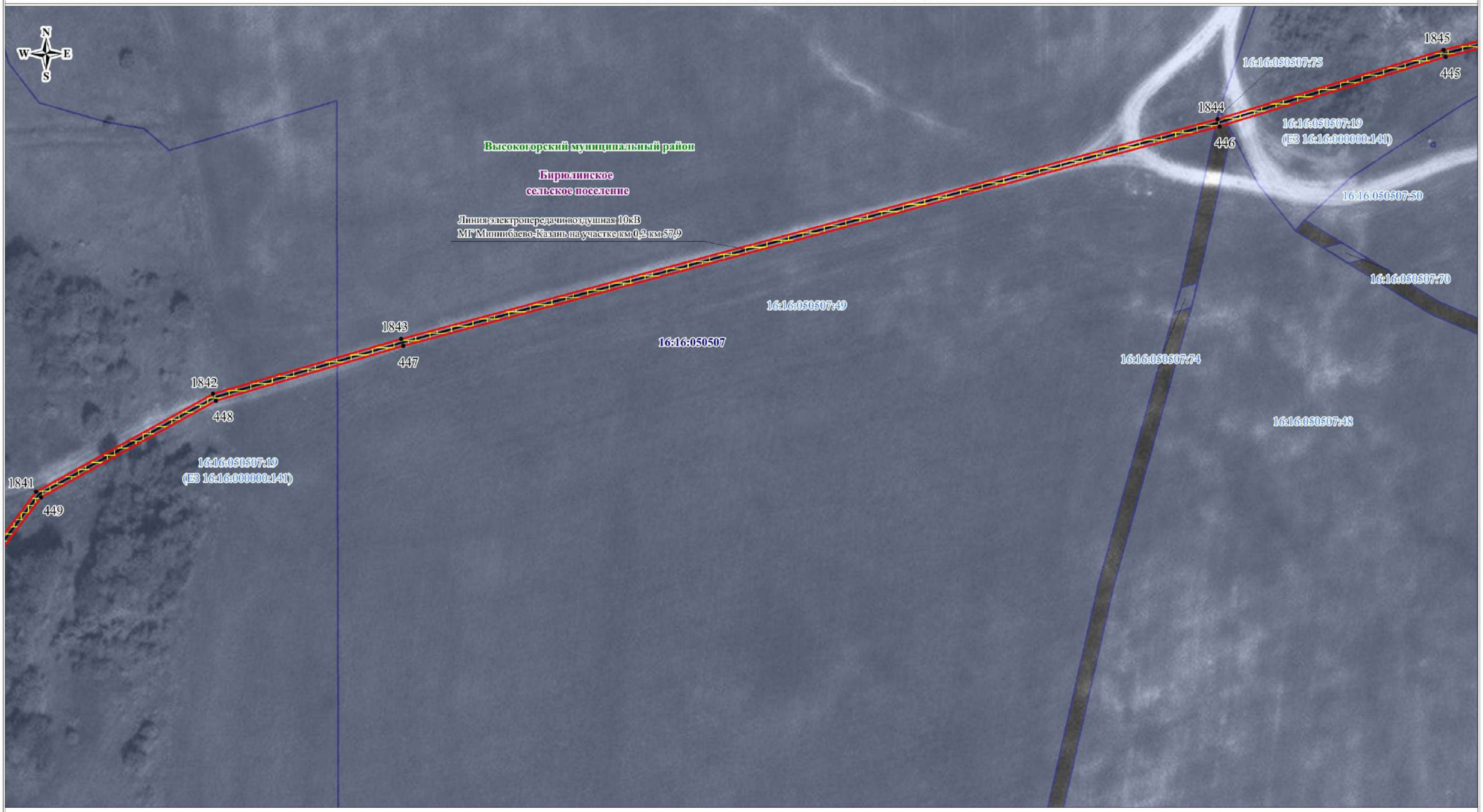

Используемые условные знаки и обозначения:

Масштаб 1:1000

- обозначение границы кадастрового квартала
- обозначение границы земельного участка
- обозначение границы публичного сервитута
- обозначение газопровода
- обозначение линии электропередачи
- обозначение подъездной автодороги
- обозначение границы сельского поселения (населенного пункта)
- обозначение границы муниципального района
- обозначение границы охранной зоны
- 1 • – обозначение характерной точки границы публичного сервитута
- 16:16:040603 – обозначение номера кадастрового квартала
- 16:16:040603:68 – обозначение кадастрового номера земельного участка
- Высокогорский муниципальный район – обозначение муниципального района
- Высокогорское сельское поселение – обозначение сельского поселения (населенного пункта)

Кадастровый инженер Уколкин И.В.

Схема расположения границ публичного сервитута

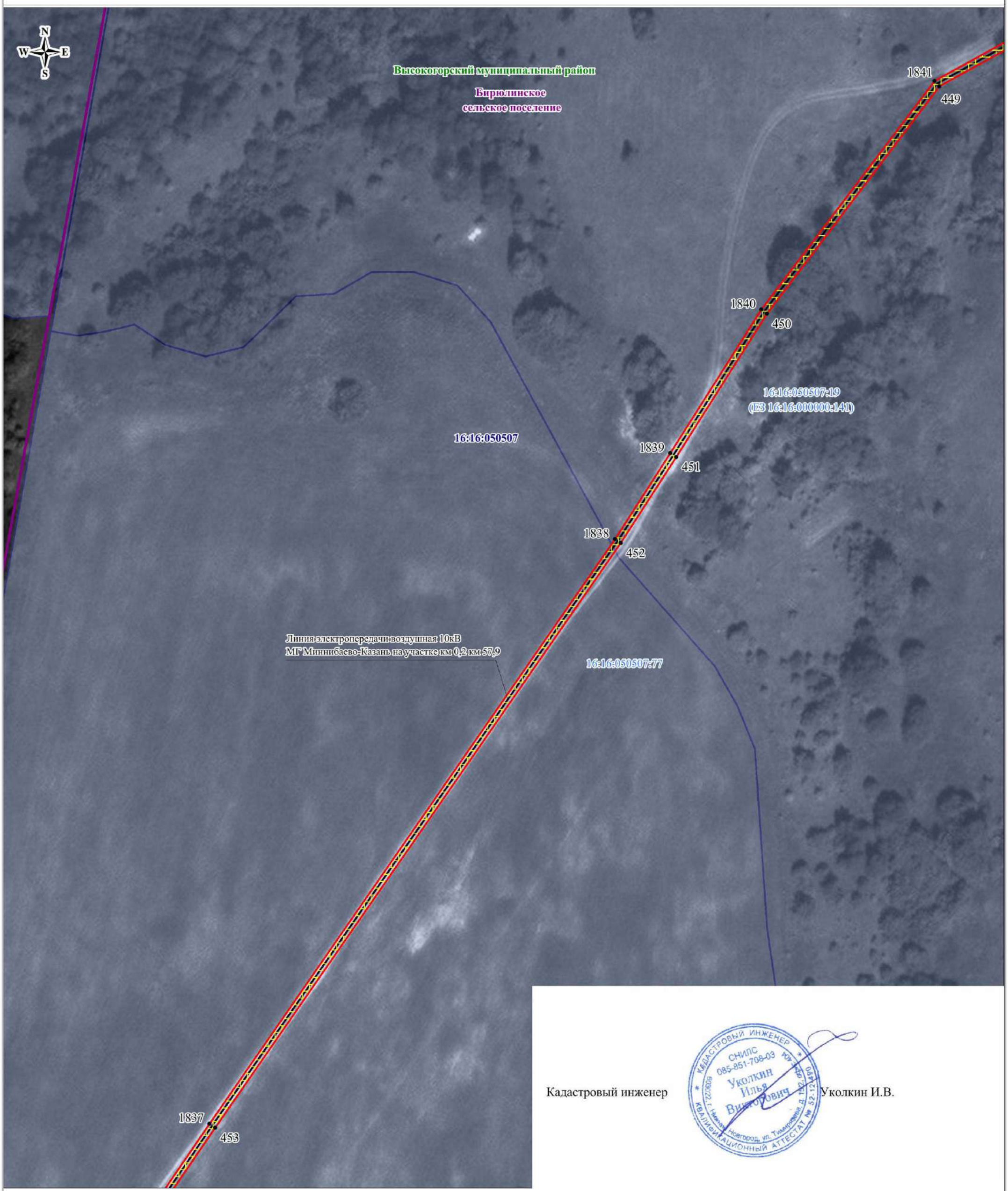

Кадастровый инженер Уколкин И.В.

Используемые условные знаки и обозначения:

Масштаб 1:1000

- обозначение границы кадастрового квартала
- обозначение границы земельного участка
- обозначение границы публичного сервитута
- обозначение газопровода
- обозначение линии электропередачи
- обозначение подъездной автодороги
- обозначение границы сельского поселения (населенного пункта)
- обозначение границы муниципального района
- обозначение границы охранной зоны
- 1 • – обозначение характерной точки границы публичного сервитута
- 16:16:040603 – обозначение номера кадастрового квартала
- 16:16:040603:68 – обозначение кадастрового номера земельного участка
- Высокогорский муниципальный район – обозначение муниципального района
- Высокогорское сельское поселение – обозначение сельского поселения (населенного пункта)

Схема расположения границ публичного сервитута

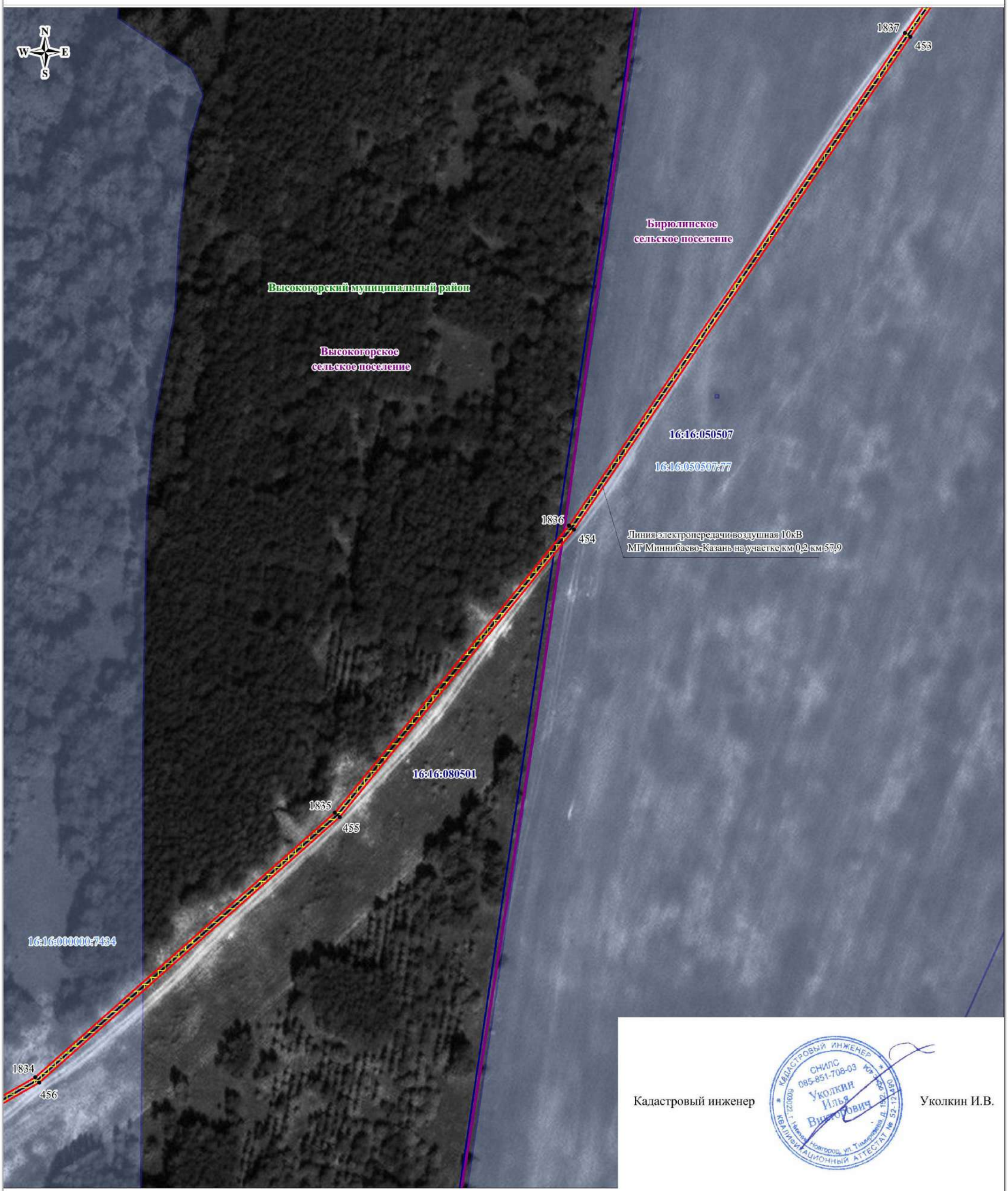

Кадастровый инженер Уколкин И.В.

Используемые условные знаки и обозначения:

Масштаб 1:1000

- обозначение границы кадастрового квартала
- обозначение границы земельного участка
- обозначение границы публичного сервитута
- обозначение газопровода
- обозначение линии электропередачи
- обозначение подъездной автодороги
- обозначение границы сельского поселения (населенного пункта)
- обозначение границы муниципального района
- обозначение границы охранной зоны
- 1 – обозначение характерной точки границы публичного сервитута
- 16:16:040603 – обозначение номера кадастрового квартала
- 16:16:040603:68 – обозначение кадастрового номера земельного участка
- Высокогорский муниципальный район – обозначение муниципального района
- Высокогорское сельское поселение – обозначение сельского поселения (населенного пункта)

Схема расположения границ публичного сервитута

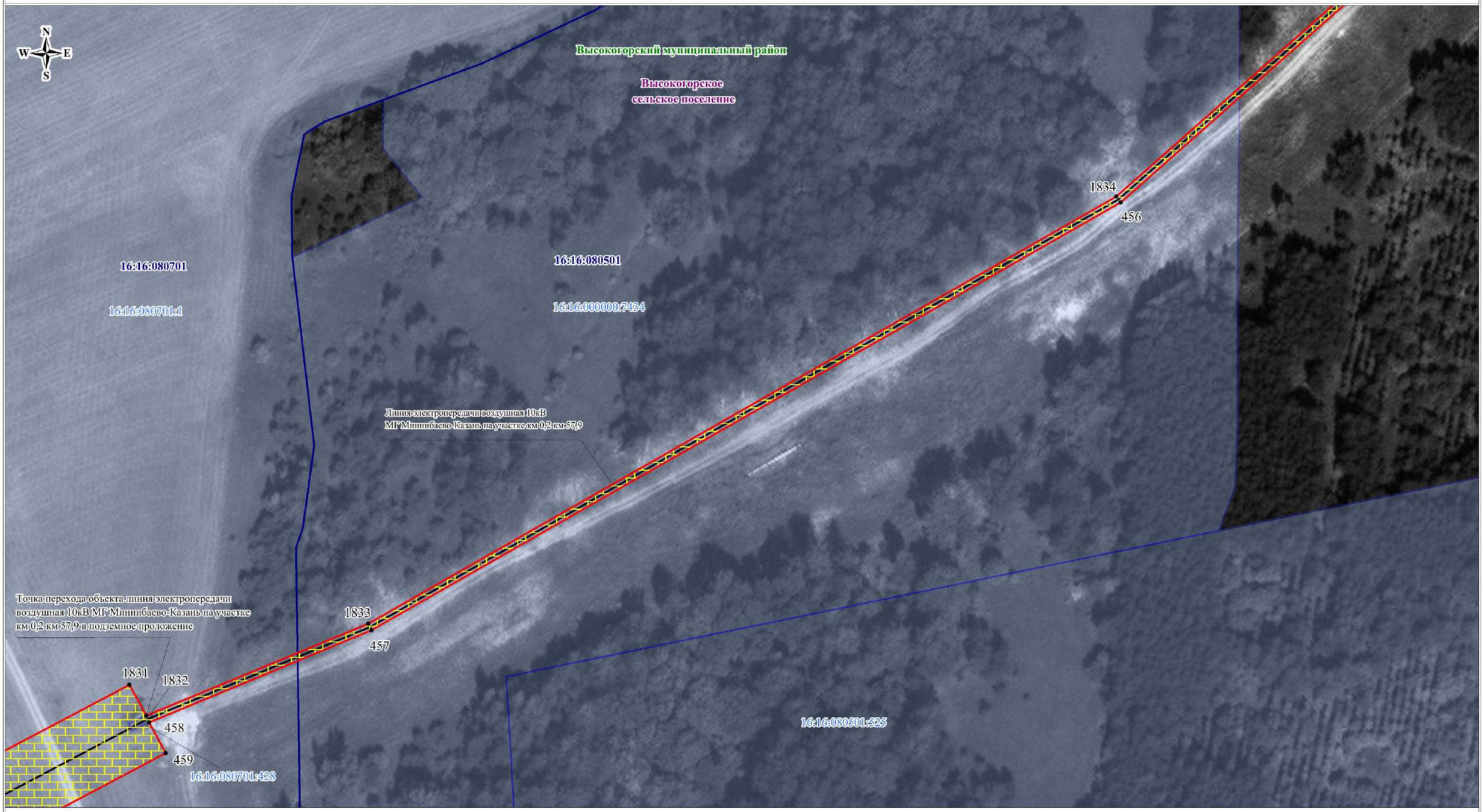

Используемые условные знаки и обозначения:

Масштаб 1:1000

- обозначение границы кадастрового квартала
- обозначение границы земельного участка
- обозначение границы публичного сервитута
- обозначение газопровода
- обозначение линии электропередачи
- обозначение подъездной автодороги
- обозначение границы сельского поселения (населенного пункта)
- обозначение границы муниципального района
- обозначение границы охранной зоны
- 1 • – обозначение характерной точки границы публичного сервитута
- 16:16:040603 – обозначение номера кадастрового квартала
- 16:16:040603:68 – обозначение кадастрового номера земельного участка
- Высокогорский муниципальный район – обозначение муниципального района
- Высокогорское сельское поселение – обозначение сельского поселения (населенного пункта)

Кадастровый инженер Уколкин И.В.

Схема расположения границ публичного сервитута

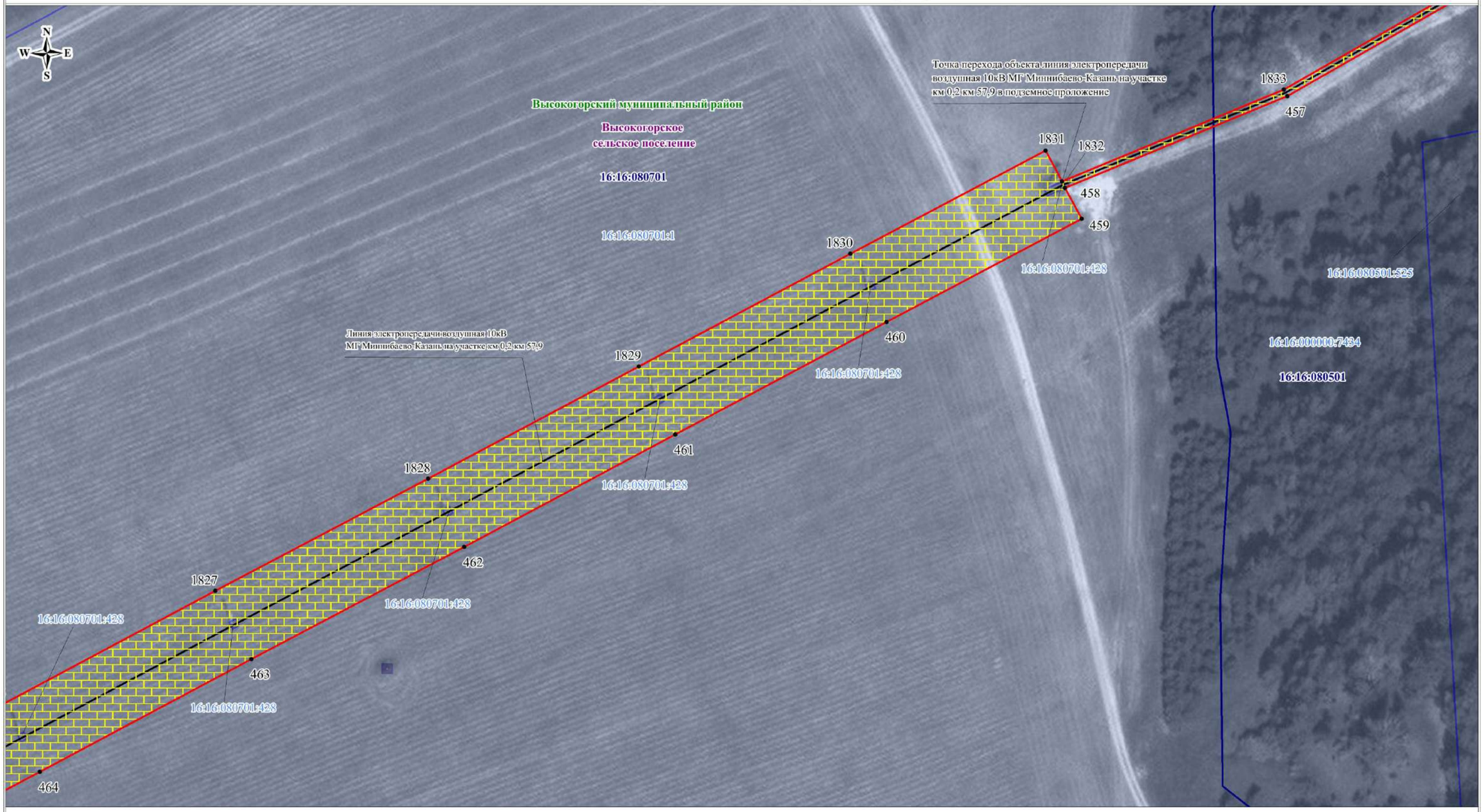

Используемые условные знаки и обозначения:

Масштаб 1:1000

- обозначение границы кадастрового квартала
- обозначение границы земельного участка
- обозначение границы публичного сервитута
- обозначение газопровода
- обозначение линии электропередачи
- обозначение подъездной автодороги

- обозначение границы сельского поселения (населенного пункта)
- обозначение границы муниципального района
- обозначение границы охранной зоны
1 • – обозначение характерной точки границы публичного сервитута
16:16:040603 – обозначение номера кадастрового квартала
16:16:040603:68 – обозначение кадастрового номера земельного участка
Высокогорский муниципальный район – обозначение муниципального района
Высокогорское сельское поселение – обозначение сельского поселения (населенного пункта)

Кадастровый инженер Уколкин И.В.

Схема расположения границ публичного сервитута

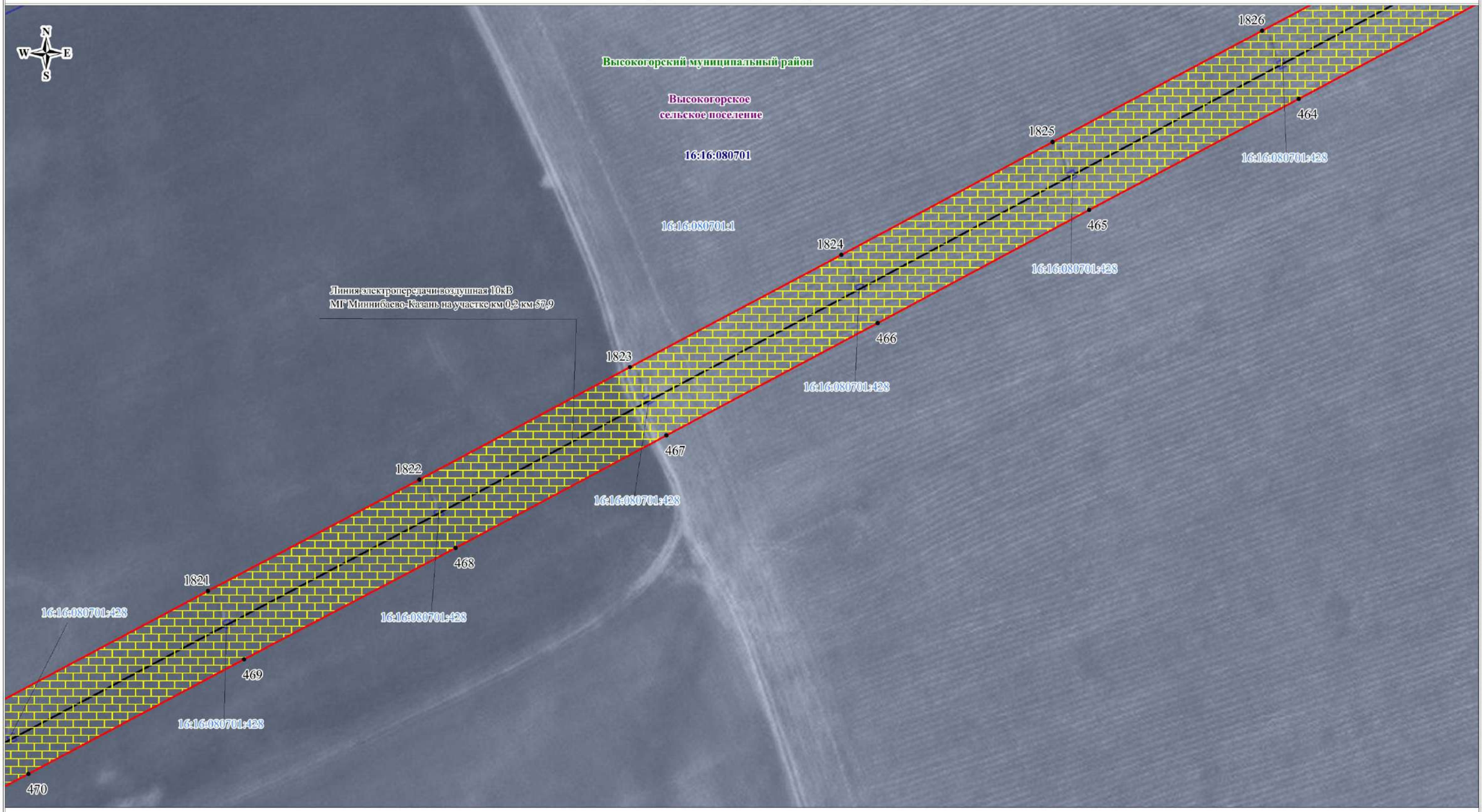

Используемые условные знаки и обозначения:

Масштаб 1:1000

- обозначение границы кадастрового квартала
- обозначение границы земельного участка
- обозначение границы публичного сервитута
- обозначение газопровода
- обозначение линии электропередачи
- обозначение подъездной автодороги
- обозначение границы сельского поселения (населенного пункта)
- обозначение границы муниципального района
- обозначение границы охранной зоны
- 1 • – обозначение характерной точки границы публичного сервитута
- 16:16:040603 – обозначение номера кадастрового квартала
- 16:16:040603:68 – обозначение кадастрового номера земельного участка
- Высокогорский муниципальный район – обозначение муниципального района
- Высокогорское сельское поселение – обозначение сельского поселения (населенного пункта)

Кадастровый инженер Уколкин И.В.

Схема расположения границ публичного сервитута

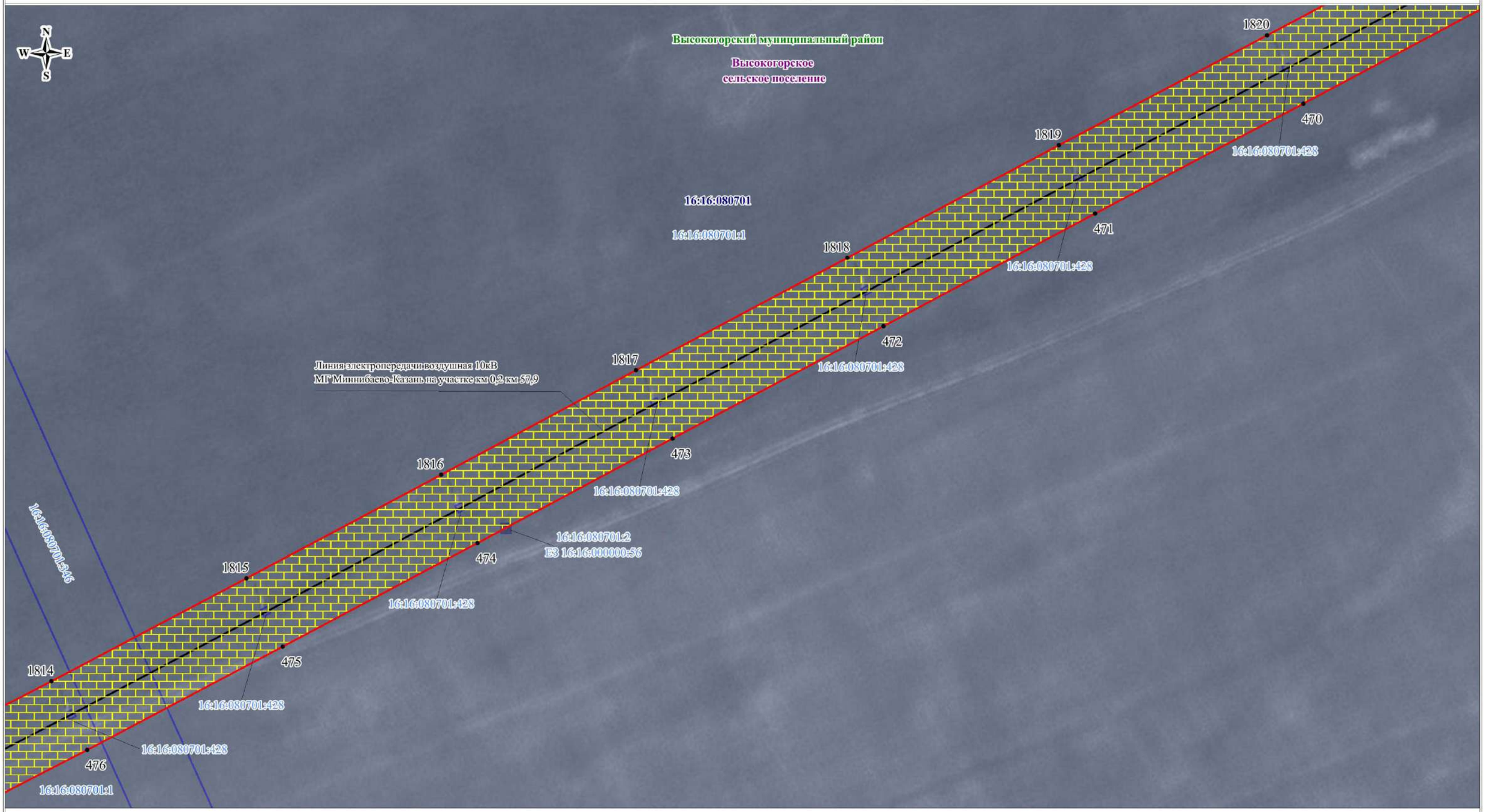

Используемые условные знаки и обозначения:

Масштаб 1:1000

- обозначение границы кадастрового квартала
- обозначение границы земельного участка
- обозначение границы публичного сервитута
- обозначение газопровода
- обозначение линии электропередачи
- обозначение подъездной автодороги
- обозначение границы сельского поселения (населенного пункта)
- обозначение границы муниципального района
- обозначение границы охранной зоны
- 1 • – обозначение характерной точки границы публичного сервитута
- 16:16:040603 – обозначение номера кадастрового квартала
- 16:16:040603:68 – обозначение кадастрового номера земельного участка
- Высокогорский муниципальный район – обозначение муниципального района
- Высокогорское сельское поселение – обозначение сельского поселения (населенного пункта)

Кадастровый инженер Уколкин И.В.

Схема расположения границ публичного сервитута

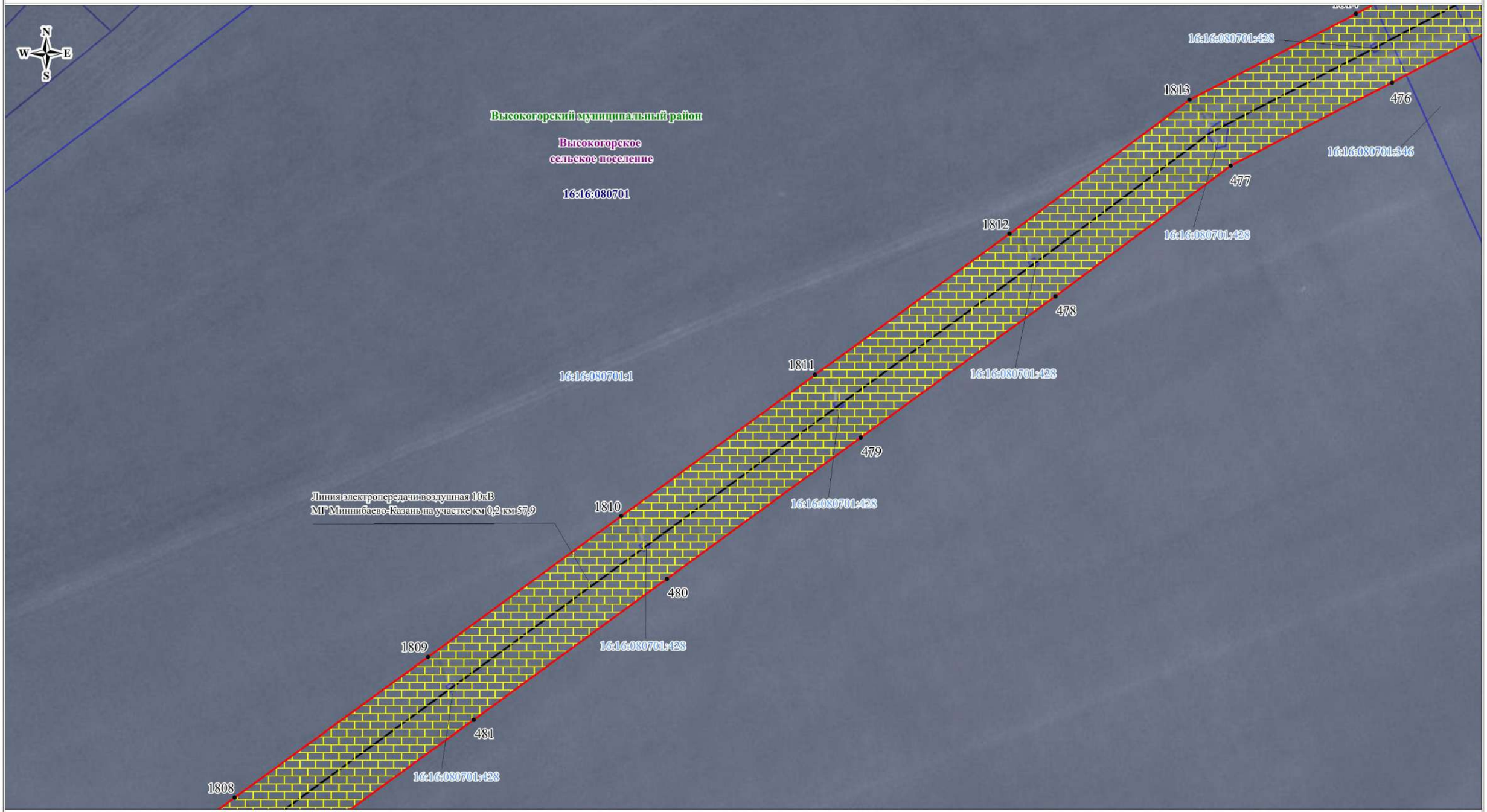

Используемые условные знаки и обозначения:

Масштаб 1:1000

- обозначение границы кадастрового квартала
- обозначение границы земельного участка
- обозначение границы публичного сервитута
- обозначение газопровода
- обозначение линии электропередачи
- обозначение подъездной автодороги

- обозначение границы сельского поселения (населенного пункта)
- обозначение границы муниципального района
- обозначение границы охранной зоны
1 • – обозначение характерной точки границы публичного сервитута
16:16:040603 – обозначение номера кадастрового квартала
16:16:040603:68 – обозначение кадастрового номера земельного участка
Высокогорский муниципальный район – обозначение муниципального района
Высокогорское сельское поселение – обозначение сельского поселения (населенного пункта)

Кадастровый инженер Уколкин И.В.

Схема расположения границ публичного сервитута

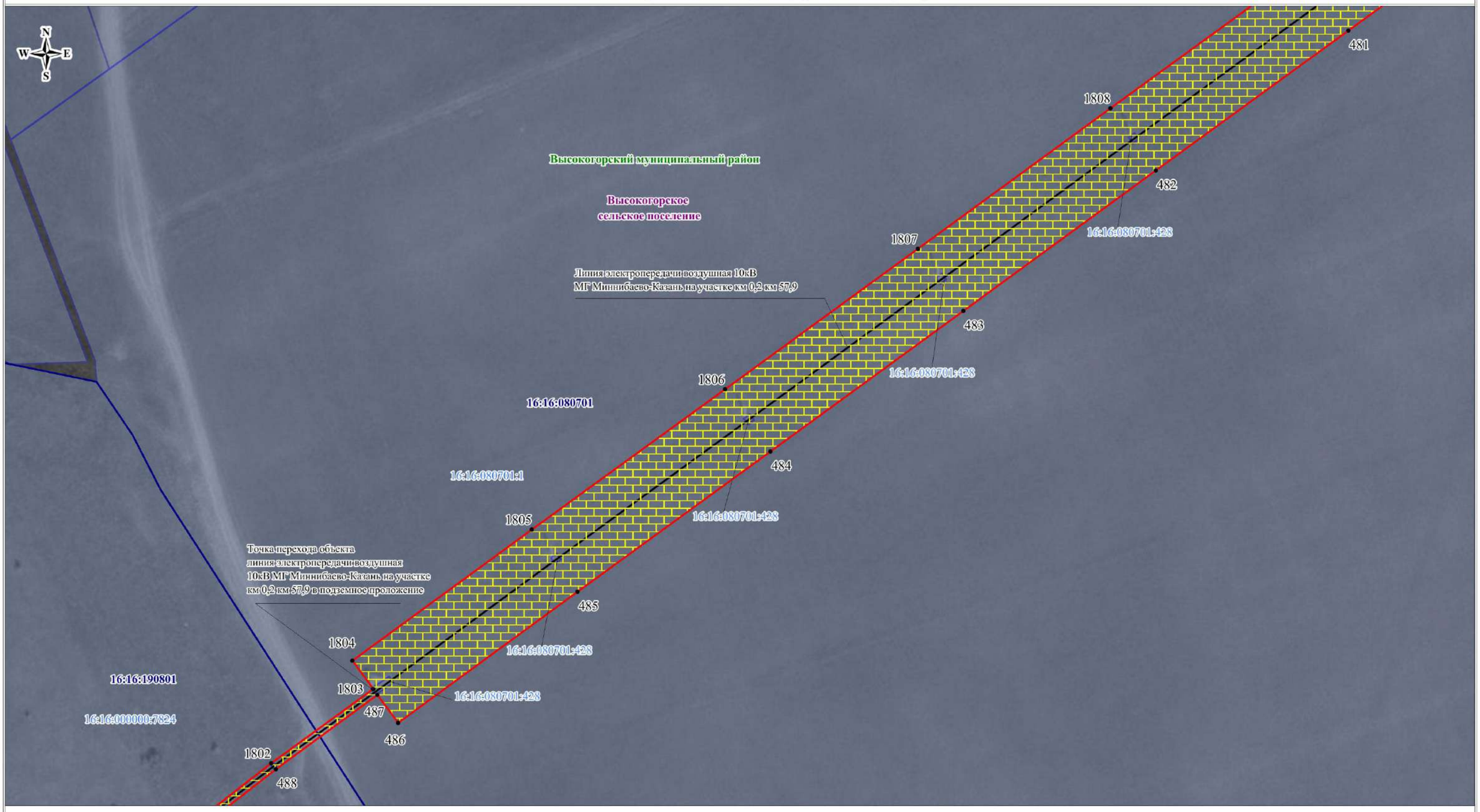

Используемые условные знаки и обозначения:

Масштаб 1:1000

- обозначение границы кадастрового квартала
- обозначение границы земельного участка
- обозначение границы публичного сервитута
- обозначение газопровода
- обозначение линии электропередачи
- обозначение подъездной автодороги

- обозначение границы сельского поселения (населенного пункта)
- обозначение границы муниципального района
- обозначение границы охранной зоны
1 • – обозначение характерной точки границы публичного сервитута
16:16:040603 – обозначение номера кадастрового квартала
16:16:040603:68 – обозначение кадастрового номера земельного участка
Высокогорский муниципальный район – обозначение муниципального района
Высокогорское сельское поселение – обозначение сельского поселения (населенного пункта)

Кадастровый инженер Уколкин И.В.

Схема расположения границ публичного сервитута

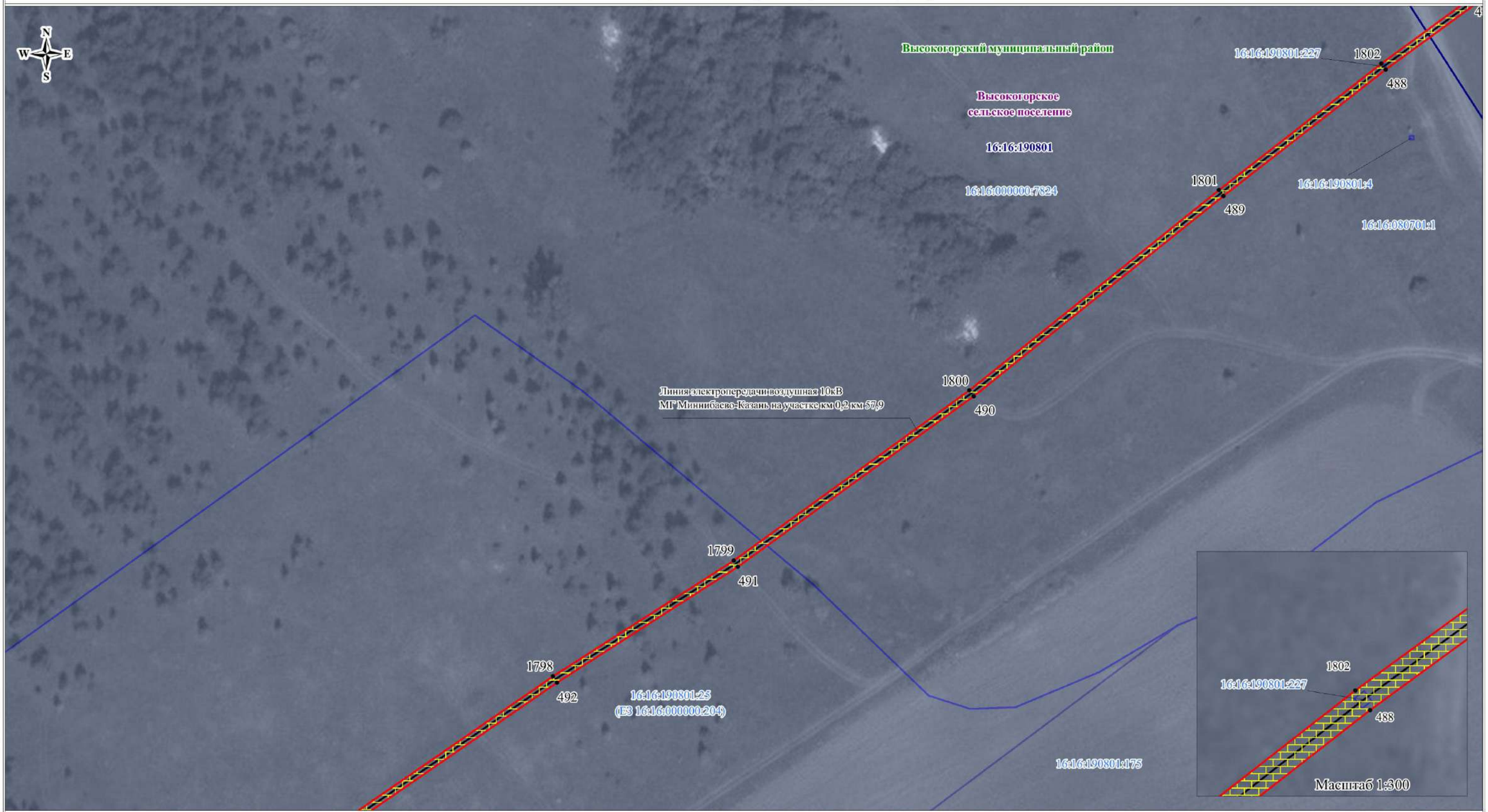

Используемые условные знаки и обозначения:

Масштаб 1:1000

- обозначение границы кадастрового квартала
- обозначение границы земельного участка
- обозначение границы публичного сервитута
- обозначение газопровода
- обозначение линии электропередачи
- обозначение подъездной автодороги
- обозначение границы сельского поселения (населенного пункта)
- обозначение границы муниципального района
- обозначение границы охранной зоны

1 • – обозначение характерной точки границы публичного сервитута

16:16:040603 – обозначение номера кадастрового квартала

16:16:040603:68 – обозначение кадастрового номера земельного участка

Высокогорский муниципальный район – обозначение муниципального района

Высокогорское сельское поселение – обозначение сельского поселения (населенного пункта)

Кадастровый инженер Уколкин И.В.

Схема расположения границ публичного сервитута

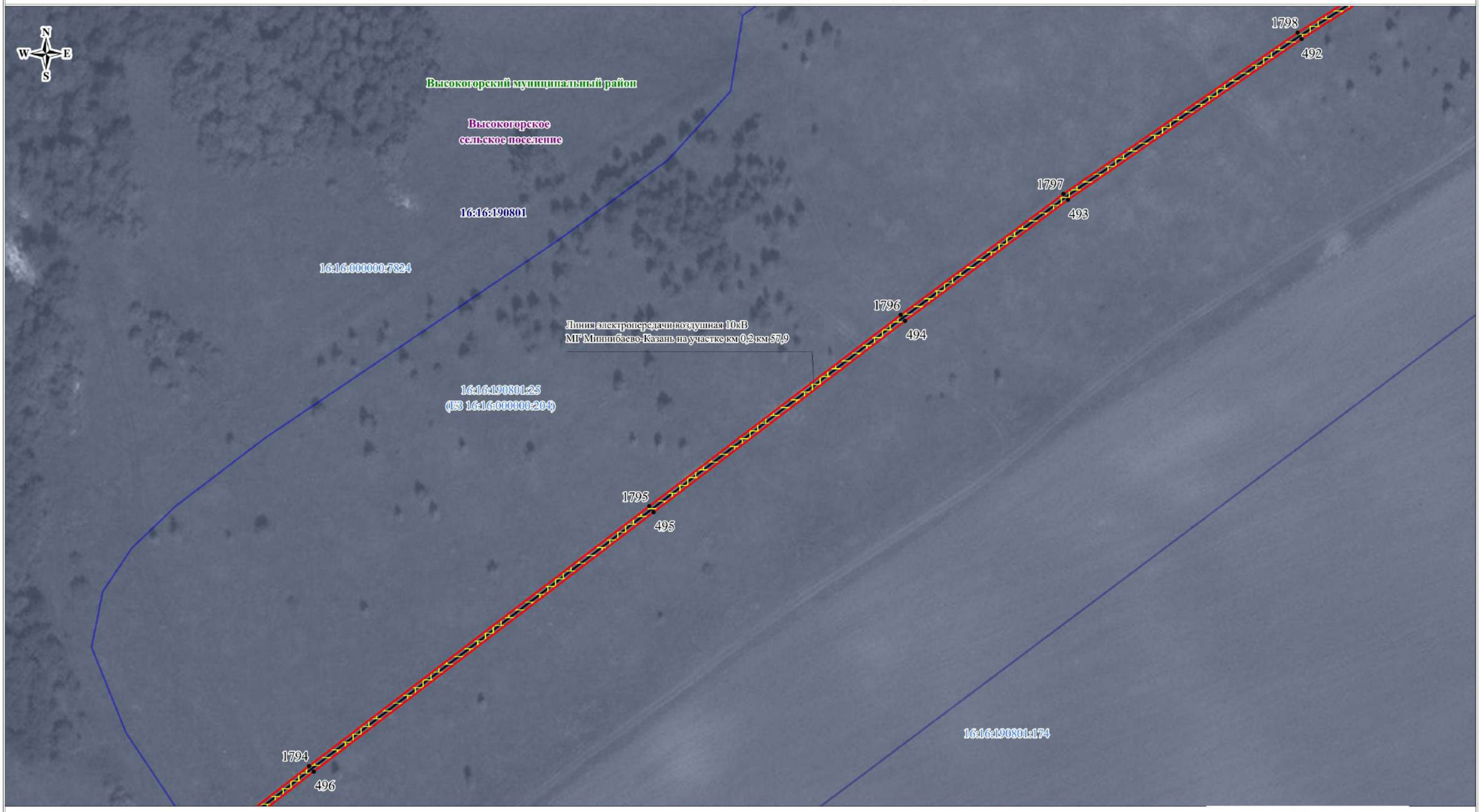

Используемые условные знаки и обозначения:

Масштаб 1:1000

- обозначение границы кадастрового квартала
- обозначение границы земельного участка
- обозначение границы публичного сервитута
- обозначение газопровода
- обозначение линии электропередачи
- обозначение подъездной автодороги
- обозначение границы сельского поселения (населенного пункта)
- обозначение границы муниципального района
- обозначение границы охранной зоны

1 • – обозначение характерной точки границы публичного сервитута

16:16:040603 – обозначение номера кадастрового квартала

16:16:040603:68 – обозначение кадастрового номера земельного участка

Высокогорский муниципальный район – обозначение муниципального района

Высокогорское сельское поселение – обозначение сельского поселения (населенного пункта)

Кадастровый инженер Уколкин И.В.

Схема расположения границ публичного сервитута

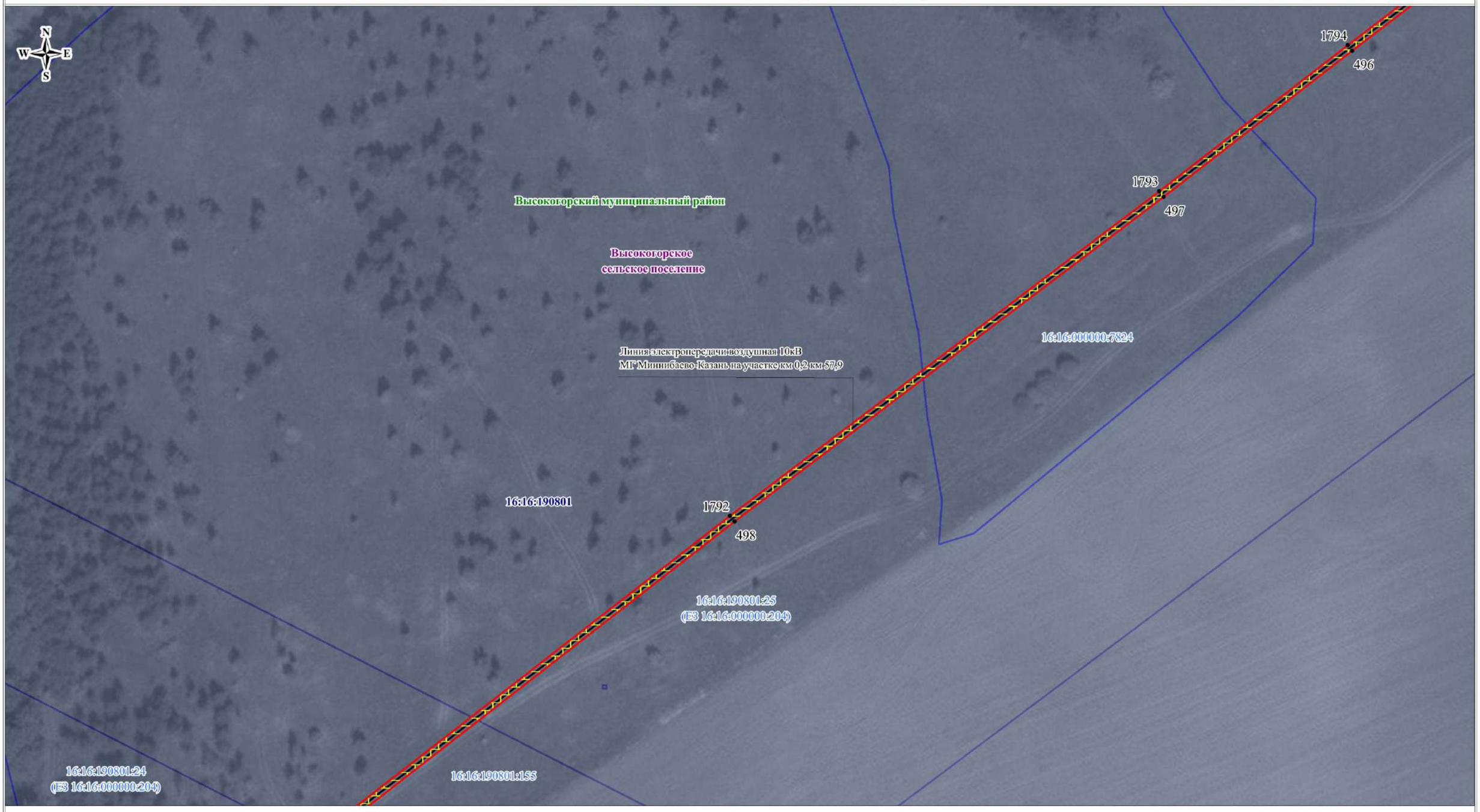

Используемые условные знаки и обозначения:

Масштаб 1:1000

- обозначение границы кадастрового квартала
- обозначение границы земельного участка
- обозначение границы публичного сервитута
- обозначение газопровода
- обозначение линии электропередачи
- обозначение подъездной автодороги
- обозначение границы сельского поселения (населенного пункта)
- обозначение границы муниципального района
- обозначение границы охранной зоны
- 1 • – обозначение характерной точки границы публичного сервитута
- 16:16:040603 – обозначение номера кадастрового квартала
- 16:16:040603:68 – обозначение кадастрового номера земельного участка
- Высокогорский муниципальный район – обозначение муниципального района
- Высокогорское сельское поселение – обозначение сельского поселения (населенного пункта)

Кадастровый инженер Уколкин И.В.

Схема расположения границ публичного сервитута

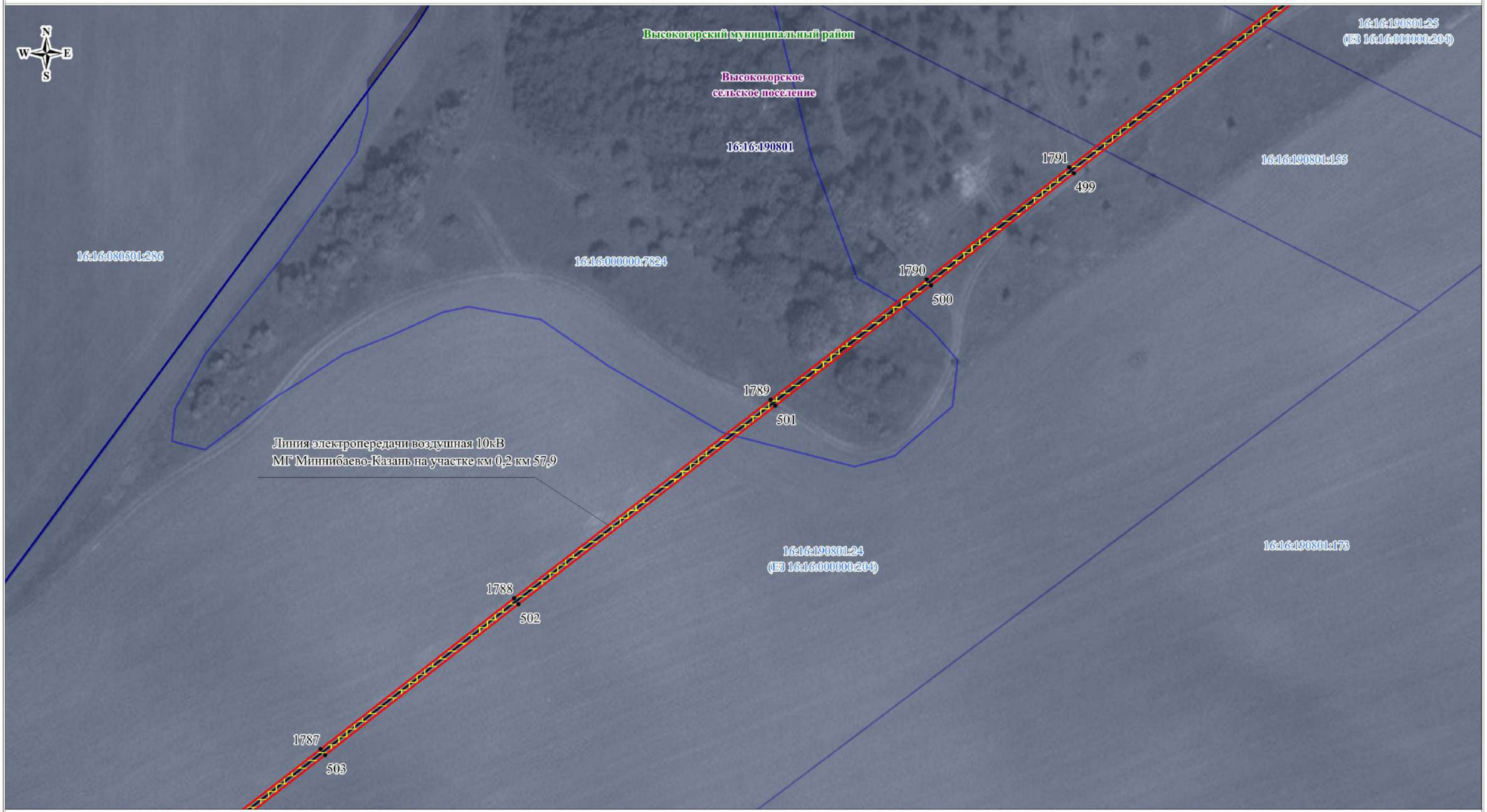

Используемые условные знаки и обозначения:

Масштаб 1:1000

- обозначение границы кадастрового квартала
- обозначение границы земельного участка
- обозначение границы публичного сервитута
- обозначение газопровода
- обозначение линии электропередачи
- обозначение подъездной автодороги

- обозначение границы сельского поселения (населенного пункта)
- обозначение границы муниципального района
- обозначение границы охранной зоны
1 • – обозначение характерной точки границы публичного сервитута
16:16:040603 – обозначение номера кадастрового квартала
16:16:040603:68 – обозначение кадастрового номера земельного участка
Высокогорский муниципальный район – обозначение муниципального района
Высокогорское сельское поселение – обозначение сельского поселения (населенного пункта)

Кадастровый инженер Уколкин И.В.

Схема расположения границ публичного сервитута

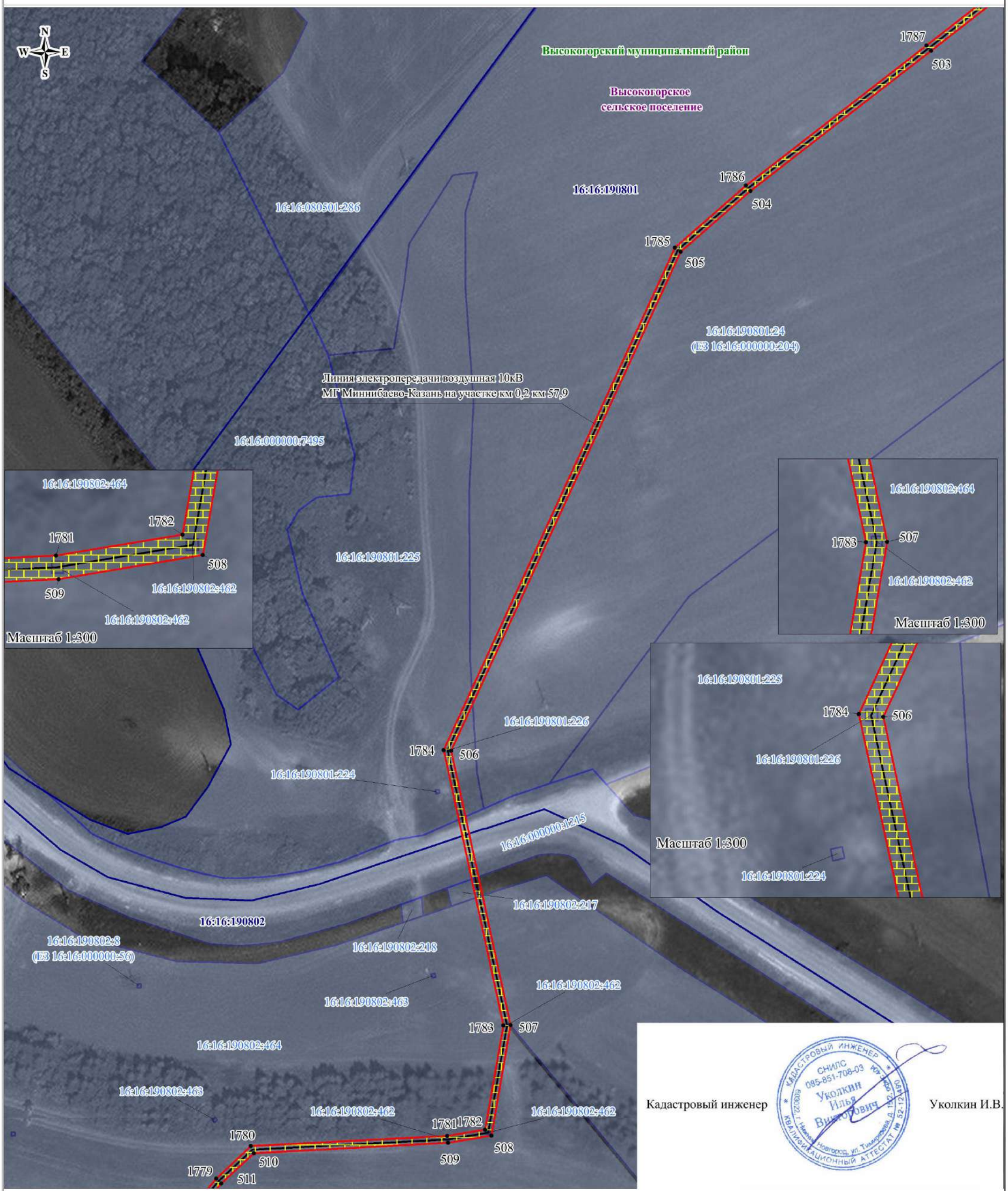

Кадастровый инженер Уколкин И.В.

Используемые условные знаки и обозначения:

Масштаб 1:1000

- обозначение границы кадастрового квартала
- обозначение границы земельного участка
- обозначение границы публичного сервитута
- обозначение газопровода
- обозначение линии электропередачи
- обозначение подъездной автодороги
- обозначение границы сельского поселения (населенного пункта)
- обозначение границы муниципального района
- обозначение границы охранной зоны

1 • – обозначение характерной точки границы публичного сервитута

16:16:040603 – обозначение номера кадастрового квартала

16:16:040603:68 – обозначение кадастрового номера земельного участка

Высокогорский муниципальный район – обозначение муниципального района

Высокогорское сельское поселение – обозначение сельского поселения (населенного пункта)

Схема расположения границ публичного сервитута

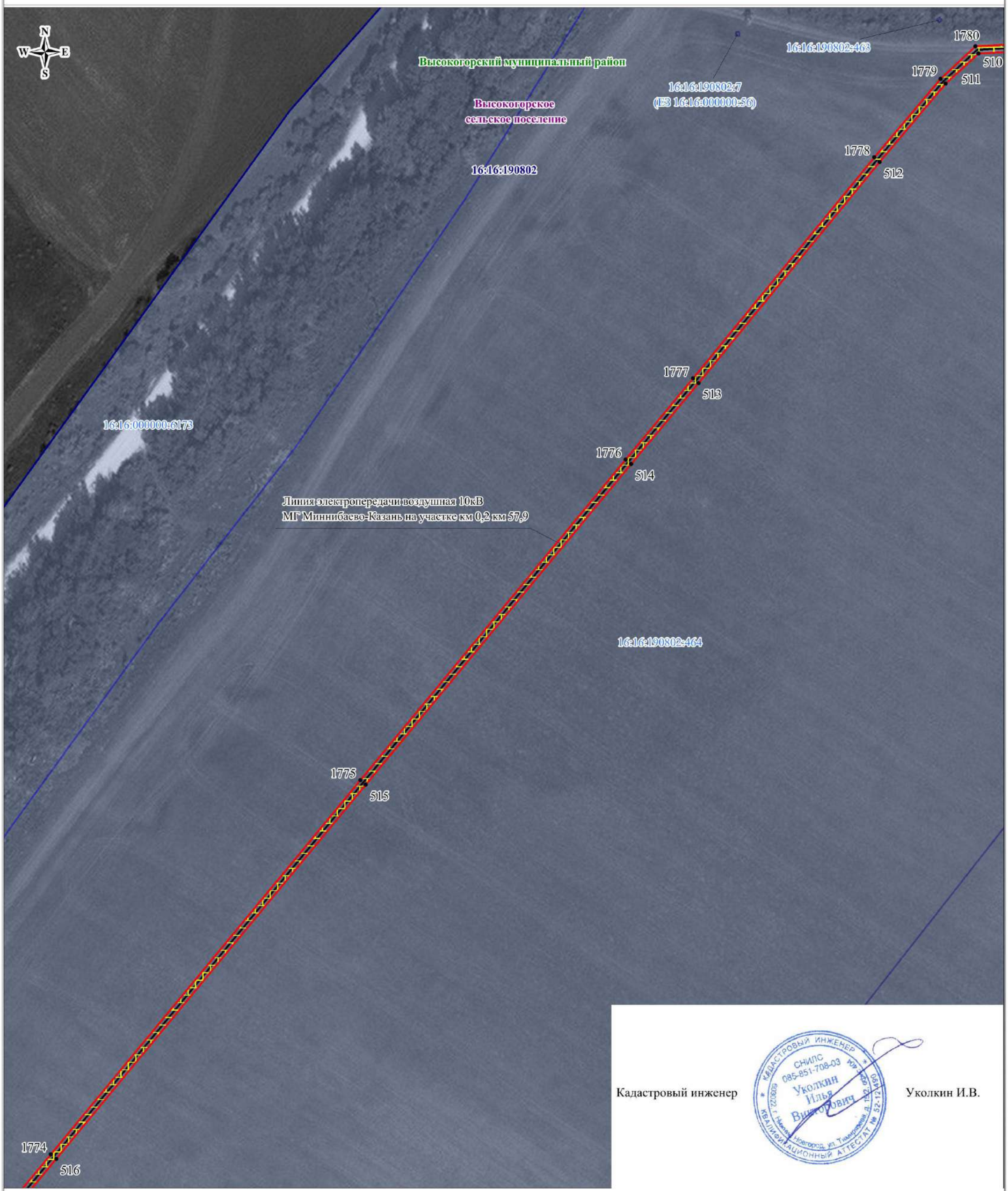

Кадастровый инженер Уколкин И.В.

Используемые условные знаки и обозначения:

Масштаб 1:1000

- обозначение границы кадастрового квартала
- обозначение границы земельного участка
- обозначение границы публичного сервитута
- обозначение газопровода
- обозначение линии электропередачи
- обозначение подъездной автодороги
- обозначение границы сельского поселения (населенного пункта)
- обозначение границы муниципального района
- обозначение границы охранной зоны
- 1 – обозначение характерной точки границы публичного сервитута
- 16:16:040603 – обозначение номера кадастрового квартала
- 16:16:040603:68 – обозначение кадастрового номера земельного участка
- Высокогорский муниципальный район – обозначение муниципального района
- Высокогорское сельское поселение – обозначение сельского поселения (населенного пункта)

Схема расположения границ публичного сервитута



Кадастровый инженер Уколкин И.В.

Используемые условные знаки и обозначения:

Масштаб 1:1000

- обозначение границы кадастрового квартала
- обозначение границы земельного участка
- обозначение границы публичного сервитута
- обозначение газопровода
- обозначение линии электропередачи
- обозначение подъездной автодороги
- обозначение границы сельского поселения (населенного пункта)
- обозначение границы муниципального района
- обозначение границы охранной зоны
- 1 – обозначение характерной точки границы публичного сервитута
- 16:16:040603 – обозначение номера кадастрового квартала
- 16:16:040603:68 – обозначение кадастрового номера земельного участка
- Высокогорский муниципальный район – обозначение муниципального района
- Высокогорское сельское поселение – обозначение сельского поселения (населенного пункта)

Схема расположения границ публичного сервитута

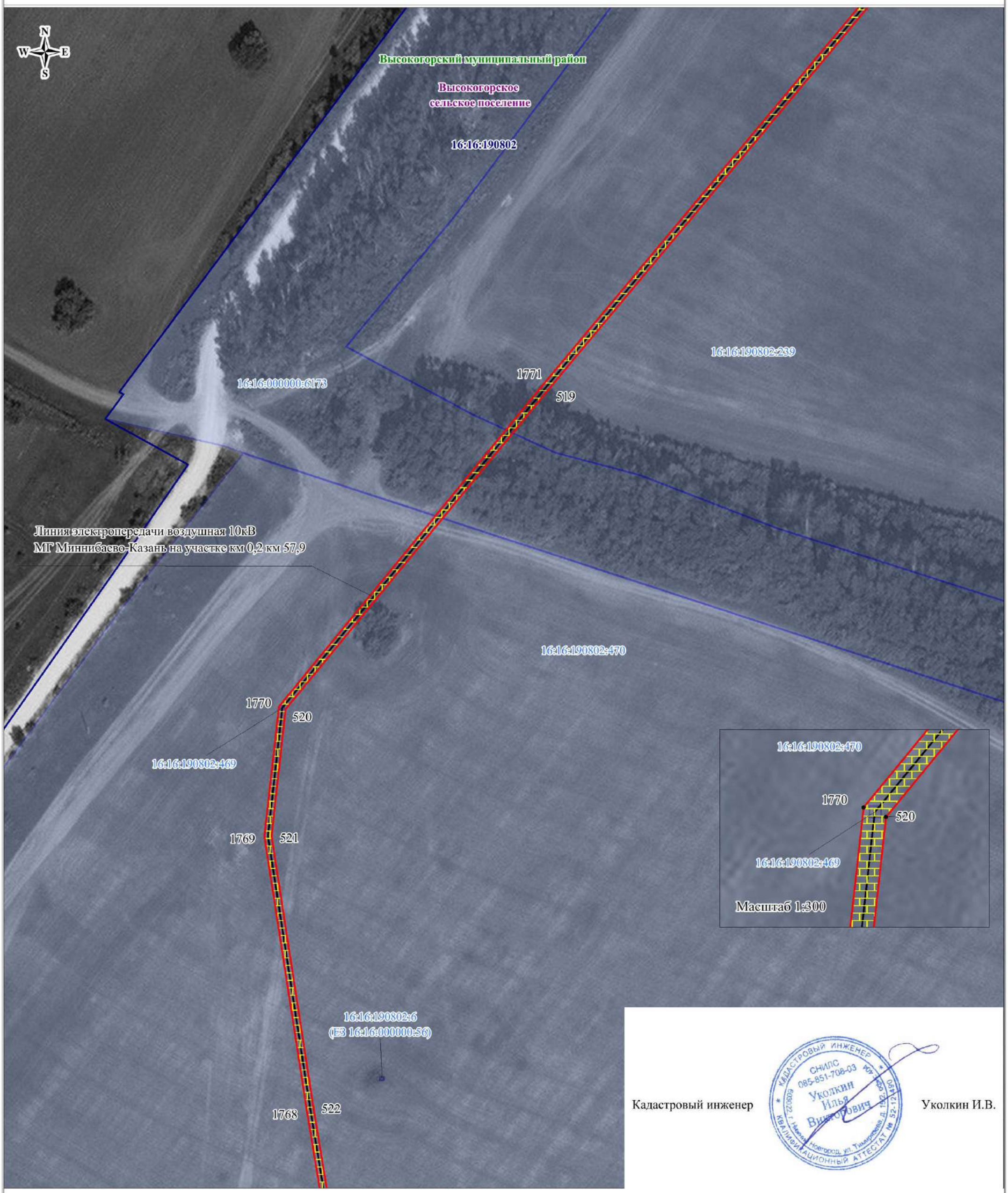

Кадастровый инженер Уколкин И.В.

Используемые условные знаки и обозначения:

Масштаб 1:1000

- обозначение границы кадастрового квартала
- обозначение границы земельного участка
- обозначение границы публичного сервитута
- обозначение газопровода
- обозначение линии электропередачи
- обозначение подъездной автодороги
- обозначение границы сельского поселения (населенного пункта)
- обозначение границы муниципального района
- обозначение границы охранной зоны

1 • – обозначение характерной точки границы публичного сервитута

16:16:040603 – обозначение номера кадастрового квартала

16:16:040603:68 – обозначение кадастрового номера земельного участка

Высокогорский муниципальный район – обозначение муниципального района

Высокогорское сельское поселение – обозначение сельского поселения (населенного пункта)

Схема расположения границ публичного сервитута

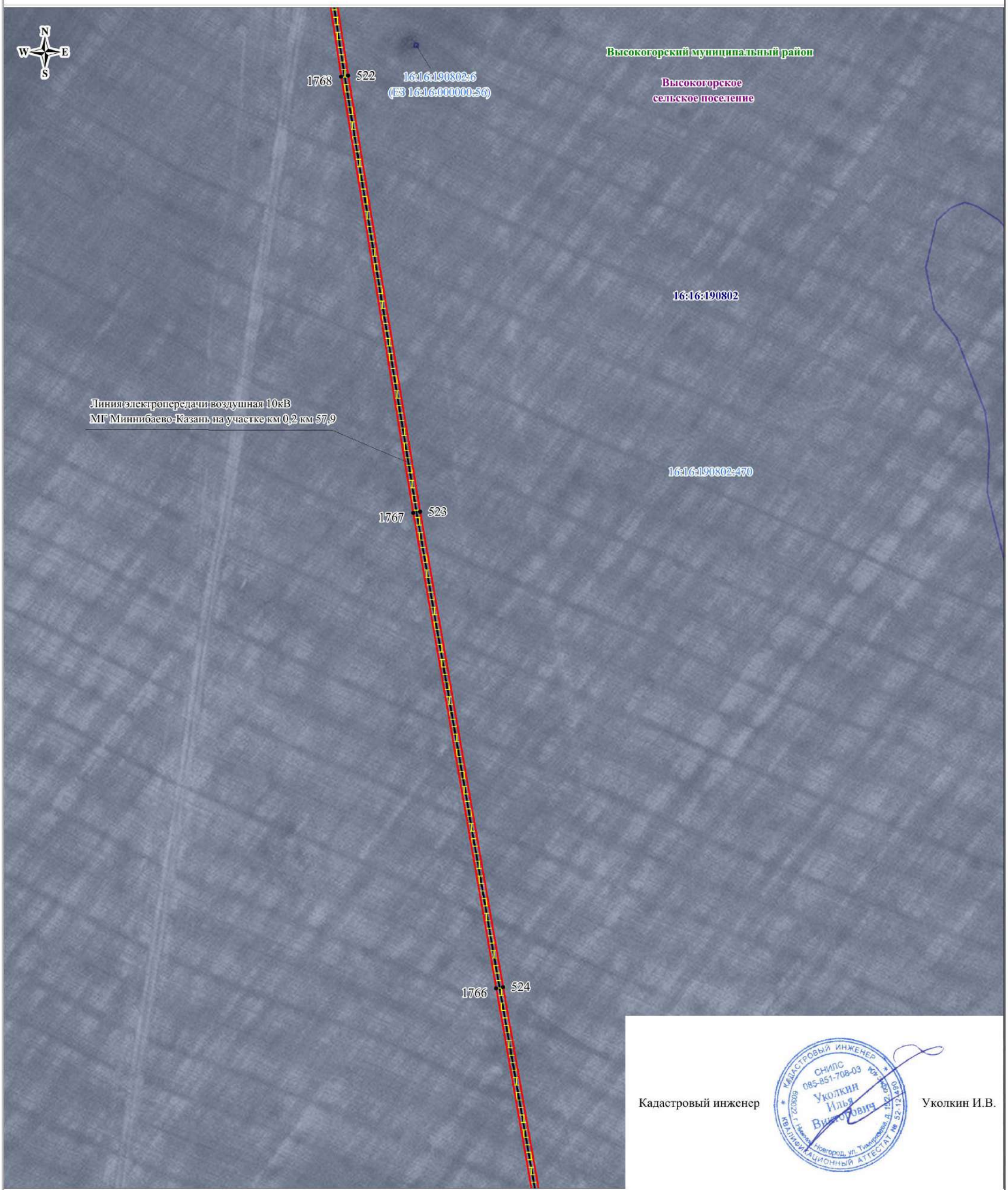

Кадастровый инженер Уколкин И.В.

Используемые условные знаки и обозначения:

Масштаб 1:1000

- обозначение границы кадастрового квартала
- обозначение границы земельного участка
- обозначение границы публичного сервитута
- обозначение газопровода
- обозначение линии электропередачи
- обозначение подъездной автодороги
- обозначение границы сельского поселения (населенного пункта)
- обозначение границы муниципального района
- обозначение границы охранной зоны
1 • – обозначение характерной точки границы публичного сервитута
16:16:040603 – обозначение номера кадастрового квартала
16:16:040603:68 – обозначение кадастрового номера земельного участка
Высокогорский муниципальный район – обозначение муниципального района
Высокогорское сельское поселение – обозначение сельского поселения (населенного пункта)

Схема расположения границ публичного сервитута

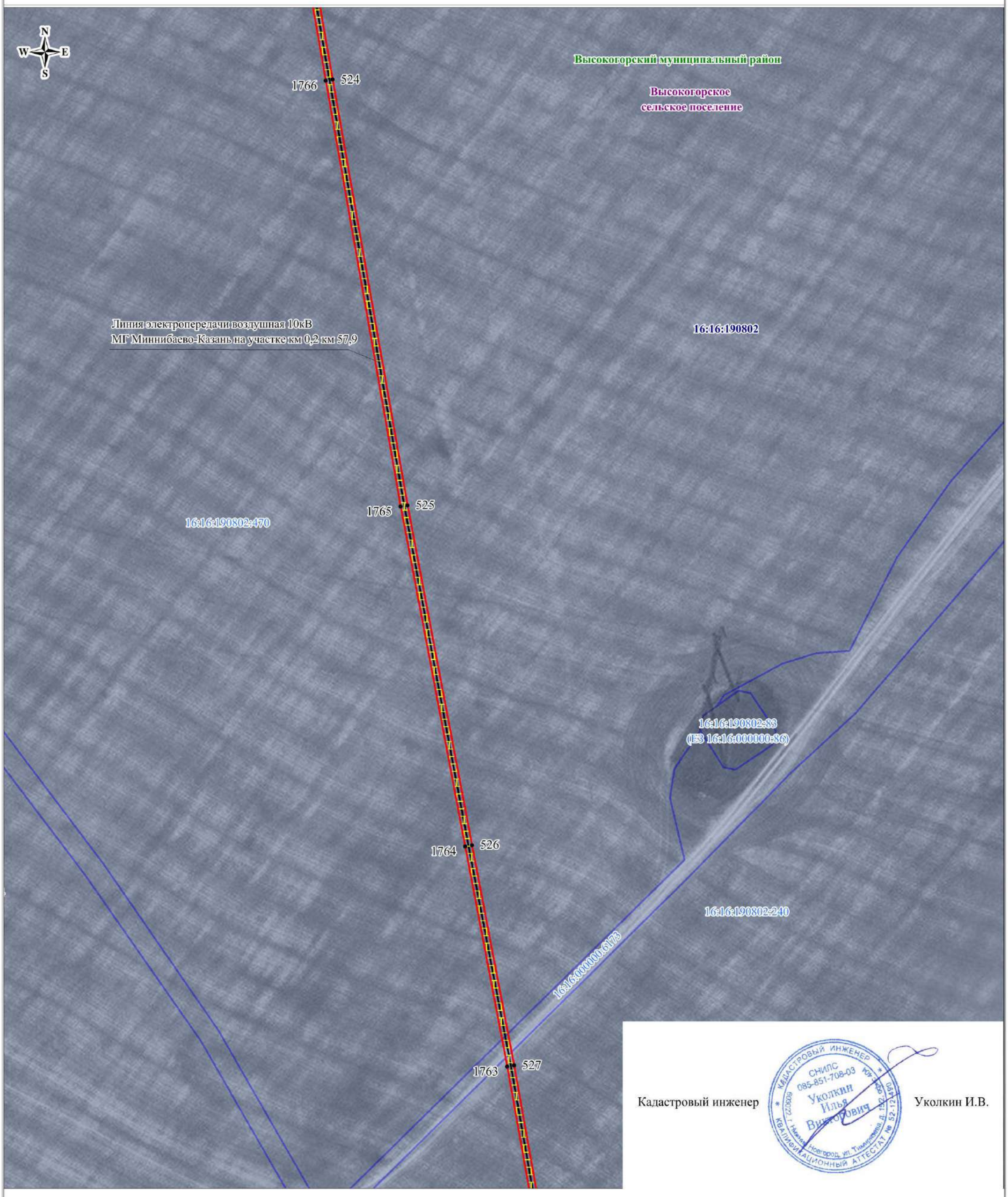

Кадастровый инженер Уколкин И.В.

Используемые условные знаки и обозначения:

Масштаб 1:1000

- обозначение границы кадастрового квартала
- обозначение границы земельного участка
- обозначение границы публичного сервитута
- обозначение газопровода
- обозначение линии электропередачи
- обозначение подъездной автодороги
- обозначение границы сельского поселения (населенного пункта)
- обозначение границы муниципального района
- обозначение границы охранной зоны
- 1 – обозначение характерной точки границы публичного сервитута
- 16:16:040603 – обозначение номера кадастрового квартала
- 16:16:040603:68 – обозначение кадастрового номера земельного участка
- Высокогорский муниципальный район – обозначение муниципального района
- Высокогорское сельское поселение – обозначение сельского поселения (населенного пункта)

Схема расположения границ публичного сервитута

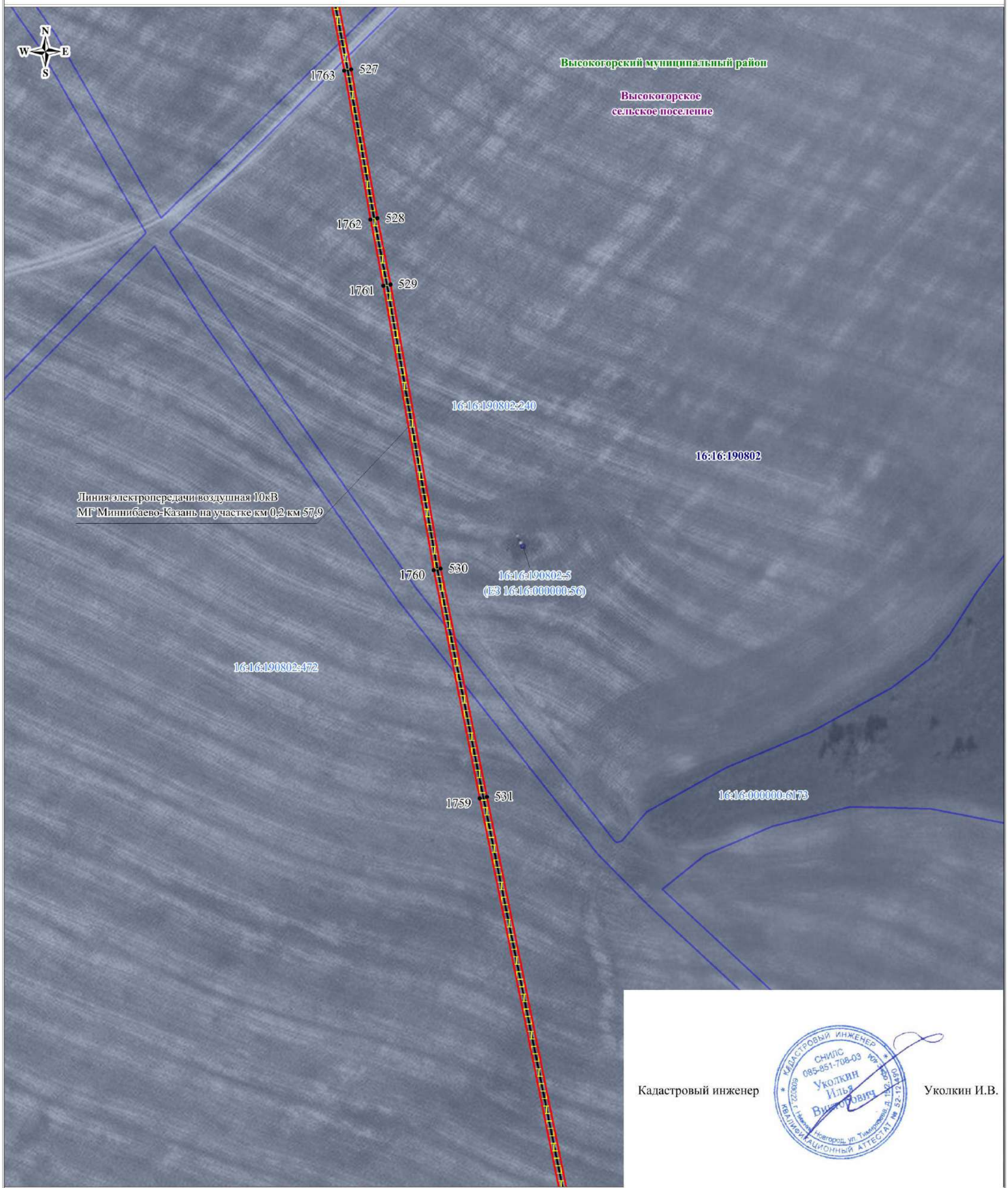

Кадастровый инженер Уколкин И.В.

Используемые условные знаки и обозначения:

Масштаб 1:1000

- обозначение границы кадастрового квартала
- обозначение границы земельного участка
- обозначение границы публичного сервитута
- обозначение газопровода
- обозначение линии электропередачи
- обозначение подъездной автодороги
- обозначение границы сельского поселения (населенного пункта)
- обозначение границы муниципального района
- обозначение границы охранной зоны

1 • – обозначение характерной точки границы публичного сервитута

16:16:040603 – обозначение номера кадастрового квартала

16:16:040603:68 – обозначение кадастрового номера земельного участка

Высокогорский муниципальный район – обозначение муниципального района

Высокогорское сельское поселение – обозначение сельского поселения (населенного пункта)

Схема расположения границ публичного сервитута

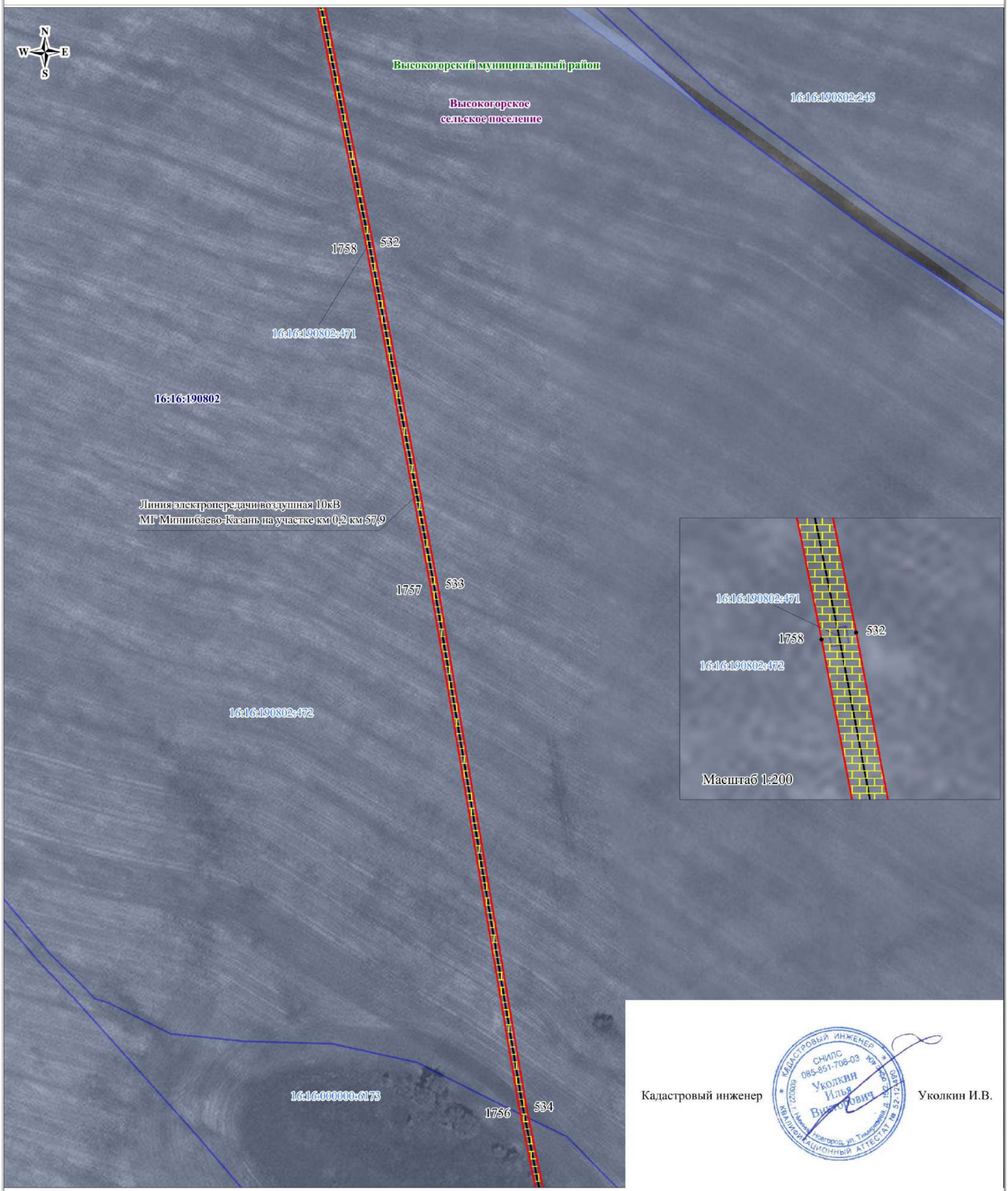

Кадастровый инженер Уколкин И.В.

Используемые условные знаки и обозначения:

Масштаб 1:1000

- обозначение границы кадастрового квартала
- обозначение границы земельного участка
- обозначение границы публичного сервитута
- обозначение газопровода
- обозначение линии электропередачи
- обозначение подъездной автодороги
- обозначение границы сельского поселения (населенного пункта)
- обозначение границы муниципального района
- обозначение границы охранной зоны
- 1 • – обозначение характерной точки границы публичного сервитута
- 16:16:040603 – обозначение номера кадастрового квартала
- 16:16:040603:68 – обозначение кадастрового номера земельного участка
- Высокогорский муниципальный район – обозначение муниципального района
- Высокогорское сельское поселение – обозначение сельского поселения (населенного пункта)

Схема расположения границ публичного сервитута

Высокогорский муниципальный район

Высокогорское сельское поселение

16:16:190802:472

16:16:190802:232

16:16:190802

16:16:190802:551

Масштаб 1:400

Линия электропередачи воздушная 10кВ
МГ Миннибаево-Казань на участке км 0,2 км 57,9

Подъездная автодорога к крановому узлу
МГ Миннибаево-Казань км 34,8

16:16:000000:6173

16:16:190802:551

16:16:190802:435

16:16:190802:95
(ЕЗ 16:16:000000:131)

16:16:190802:105
(ЕЗ 16:16:000000:204)

16:16:190802:467

16:16:190802:74
(ЕЗ 16:16:000000:82)

16:16:190802:466

1756 534 1755 535 1754 536 1750 657 1751 1753 537 1656 1752 538 539 1655 2441 2442 540 1654 2440 2443

Кадастровый инженер УколкинИ.В.

Используемые условные знаки и обозначения:

Масштаб 1:1000

- обозначение границы кадастрового квартала
- обозначение границы земельного участка
- обозначение границы публичного сервитута
- обозначение газопровода
- обозначение линии электропередачи
- обозначение подъездной автодороги
- обозначение границы сельского поселения (населенного пункта)
- обозначение границы муниципального района
- обозначение границы охранной зоны
- 1 – обозначение характерной точки границы публичного сервитута
- 16:16:040603 – обозначение номера кадастрового квартала
- 16:16:040603:68 – обозначение кадастрового номера земельного участка
- Высокогорский муниципальный район – обозначение муниципального района
- Высокогорское сельское поселение – обозначение сельского поселения (населенного пункта)

Схема расположения границ публичного сервитута

Высокогорский муниципальный район

Высокогорское сельское поселение

Садоводческое товарищество Заря

Линия электропередачи воздушная 10кВ
МГ Миннибаево-Казань на участке км 0,2 км 57,9

Подъездная автодорога к крановому узлу
МГ Миннибаево-Казань км 34,8

16:16:190802:443
16:16:190802:266
16:16:190802:472
16:16:190802:442
16:16:190802:435
16:16:190802
16:16:000000:7850
16:16:000000:6173
16:16:190802:232
16:16:190802:71 (ЕЗ 16:16:000000:82)
16:16:190802:93 (ЕЗ 16:16:000000:131)
16:16:190802:72 (ЕЗ 16:16:000000:82)
16:16:190802:94 (ЕЗ 16:16:000000:131)
16:16:190802:104 (ЕЗ 16:16:000000:204)

1759 531 1758 1670 1735 1669 1668 1667 1666 1665 1664 1663 1662 1661 1660 1659 1658 1657 1736 1737 1738 1739 1740 1741 1742 1743 1744 1745 1746 1747 1748 1749 1750

Кадастровый инженер Уколкин И.В.

Используемые условные знаки и обозначения:

- обозначение границы кадастрового квартала
- обозначение границы земельного участка
- обозначение границы публичного сервитута
- обозначение газопровода
- обозначение линии электропередачи
- обозначение подъездной автодороги
- обозначение границы сельского поселения (населенного пункта)
- обозначение границы муниципального района
- обозначение границы охранной зоны
- 1 – обозначение характерной точки границы публичного сервитута
- 16:16:040603 – обозначение номера кадастрового квартала
- 16:16:040603:68 – обозначение кадастрового номера земельного участка
- Высокогорский муниципальный район – обозначение муниципального района
- Высокогорское сельское поселение – обозначение сельского поселения (населенного пункта)

Масштаб 1:2000

Схема расположения границ публичного сервитута

Высокогорский муниципальный район

Высокогорское сельское поселение

16:16:190802:435

16:16:190802:445

16:16:190802:444

16:16:190802:266

Подъездная автодорога к крановому узлу МГ Миннибаево-Казань км 34,8

16:16:190802:470

16:16:190802

16:16:000000:6173

16:16:190802:82

16:16:190802:244

16:16:190802:443

16:16:190802:266

16:16:190802:443

Садоводческое товарищество Заря

16:16:190802:472

16:16:190802:442

Кадастровый инженер Уколкин И.В.

Используемые условные знаки и обозначения:

Масштаб 1:2000

- обозначение границы кадастрового квартала
- обозначение границы земельного участка
- обозначение границы публичного сервитута
- обозначение газопровода
- обозначение линии электропередачи
- обозначение подъездной автодороги
- обозначение границы сельского поселения (населенного пункта)
- обозначение границы муниципального района
- обозначение границы охранной зоны
- 1 – обозначение характерной точки границы публичного сервитута
- 16:16:040603 – обозначение номера кадастрового квартала
- 16:16:040603:68 – обозначение кадастрового номера земельного участка
- Высокогорский муниципальный район – обозначение муниципального района
- Высокогорское сельское поселение – обозначение сельского поселения (населенного пункта)

Схема расположения границ публичного сервитута

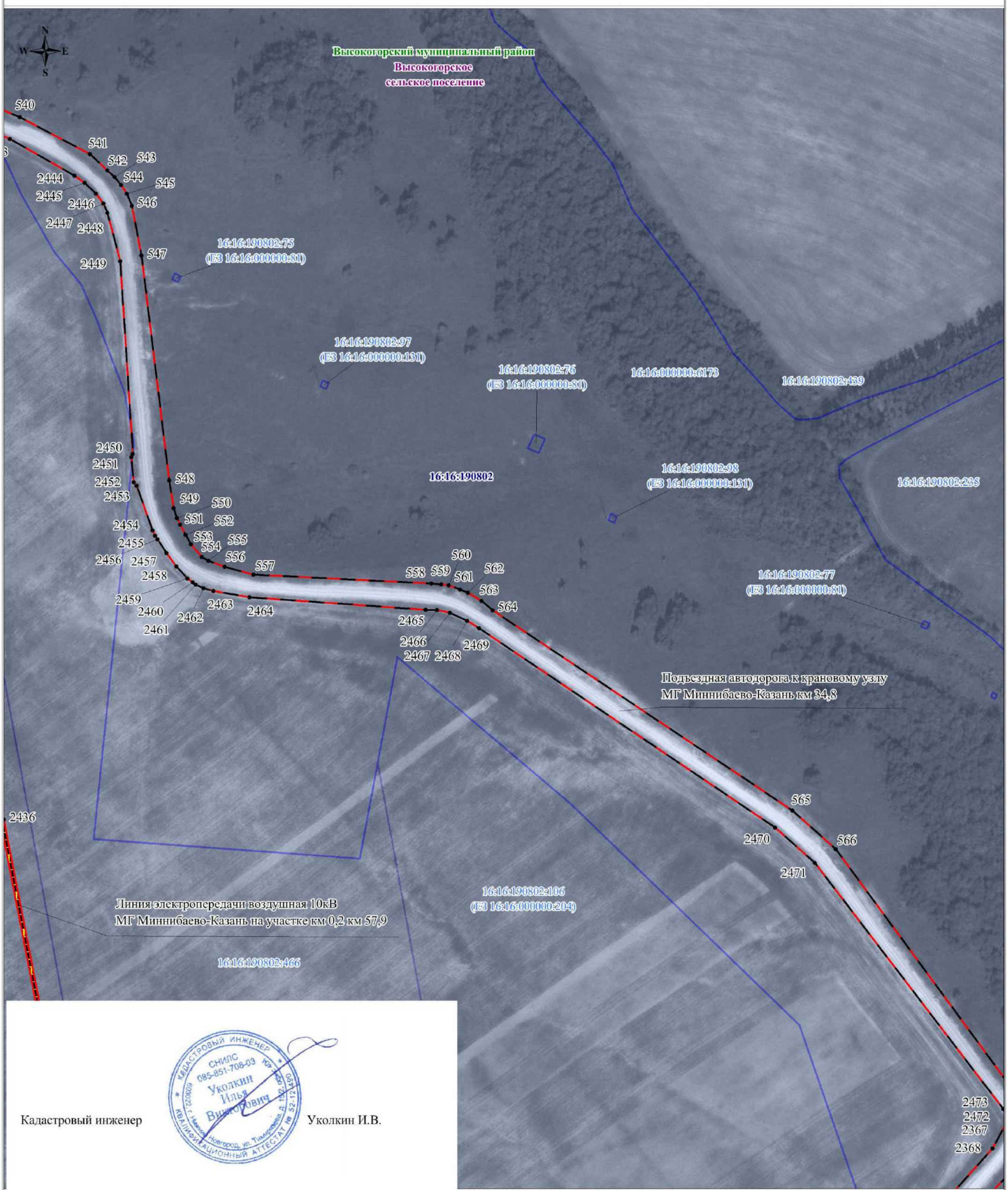

Кадастровый инженер Уколкин И.В.

Используемые условные знаки и обозначения:

Масштаб 1:2000

- обозначение границы кадастрового квартала
- обозначение границы земельного участка
- обозначение границы публичного сервитута
- обозначение газопровода
- обозначение линии электропередачи
- обозначение подъездной автодороги
- обозначение границы сельского поселения (населенного пункта)
- обозначение границы муниципального района
- обозначение границы охранной зоны
- 1 • – обозначение характерной точки границы публичного сервитута
- 16:16:040603 – обозначение номера кадастрового квартала
- 16:16:040603:68 – обозначение кадастрового номера земельного участка
- Высокогорский муниципальный район – обозначение муниципального района
- Высокогорское сельское поселение – обозначение сельского поселения (населенного пункта)

Схема расположения границ публичного сервитута

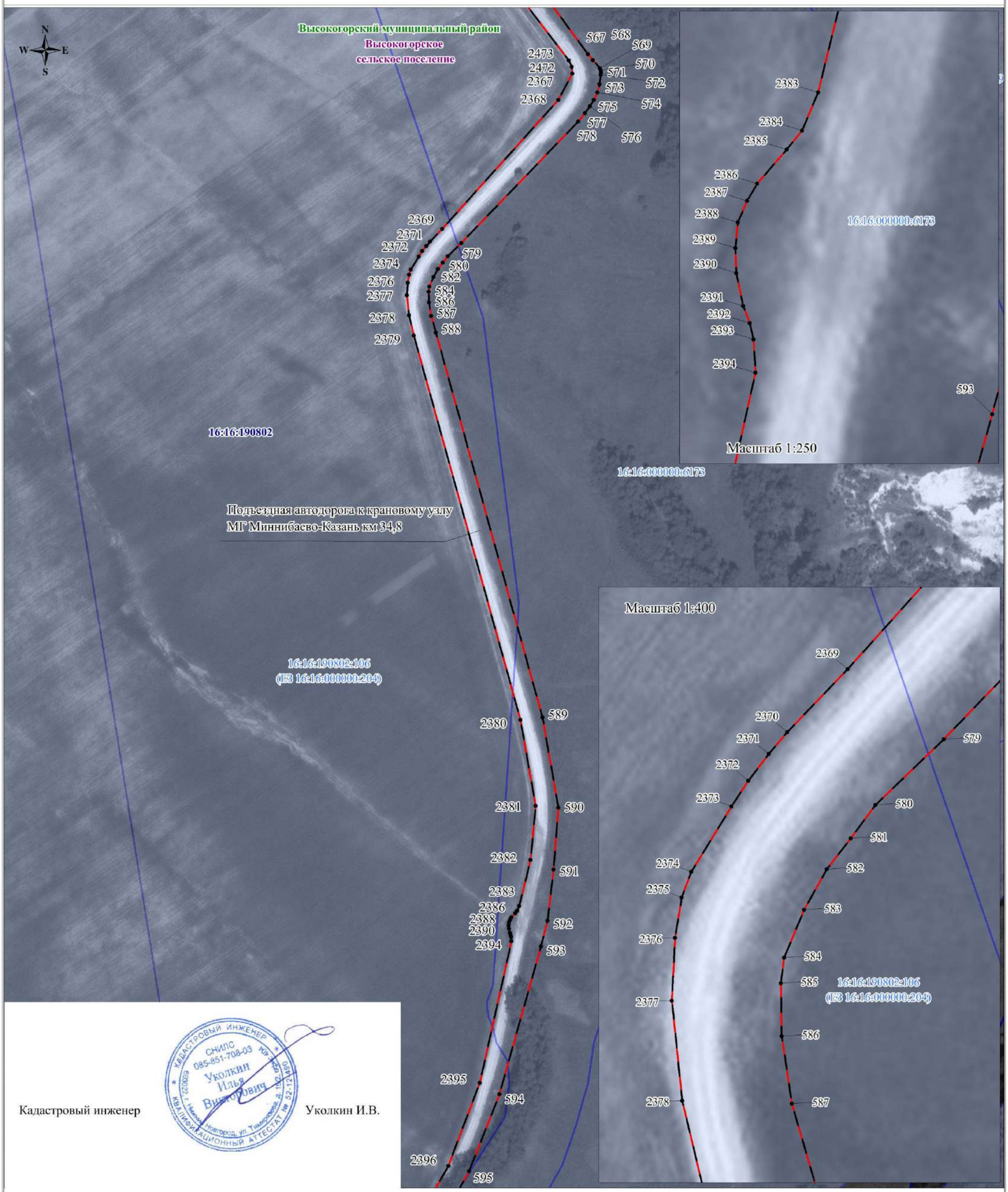

Кадастровый инженер Уколкин И.В.

Используемые условные знаки и обозначения:

Масштаб 1:2000

- обозначение границы кадастрового квартала
- обозначение границы земельного участка
- обозначение границы публичного сервитута
- обозначение газопровода
- обозначение линии электропередачи
- обозначение подъездной автодороги
- обозначение границы сельского поселения (населенного пункта)
- обозначение границы муниципального района
- обозначение границы охранной зоны
- 1 • – обозначение характерной точки границы публичного сервитута
- 16:16:040603 – обозначение номера кадастрового квартала
- 16:16:040603:68 – обозначение кадастрового номера земельного участка
- Высокогорский муниципальный район – обозначение муниципального района
- Высокогорское сельское поселение – обозначение сельского поселения (населенного пункта)

Схема расположения границ публичного сервитута

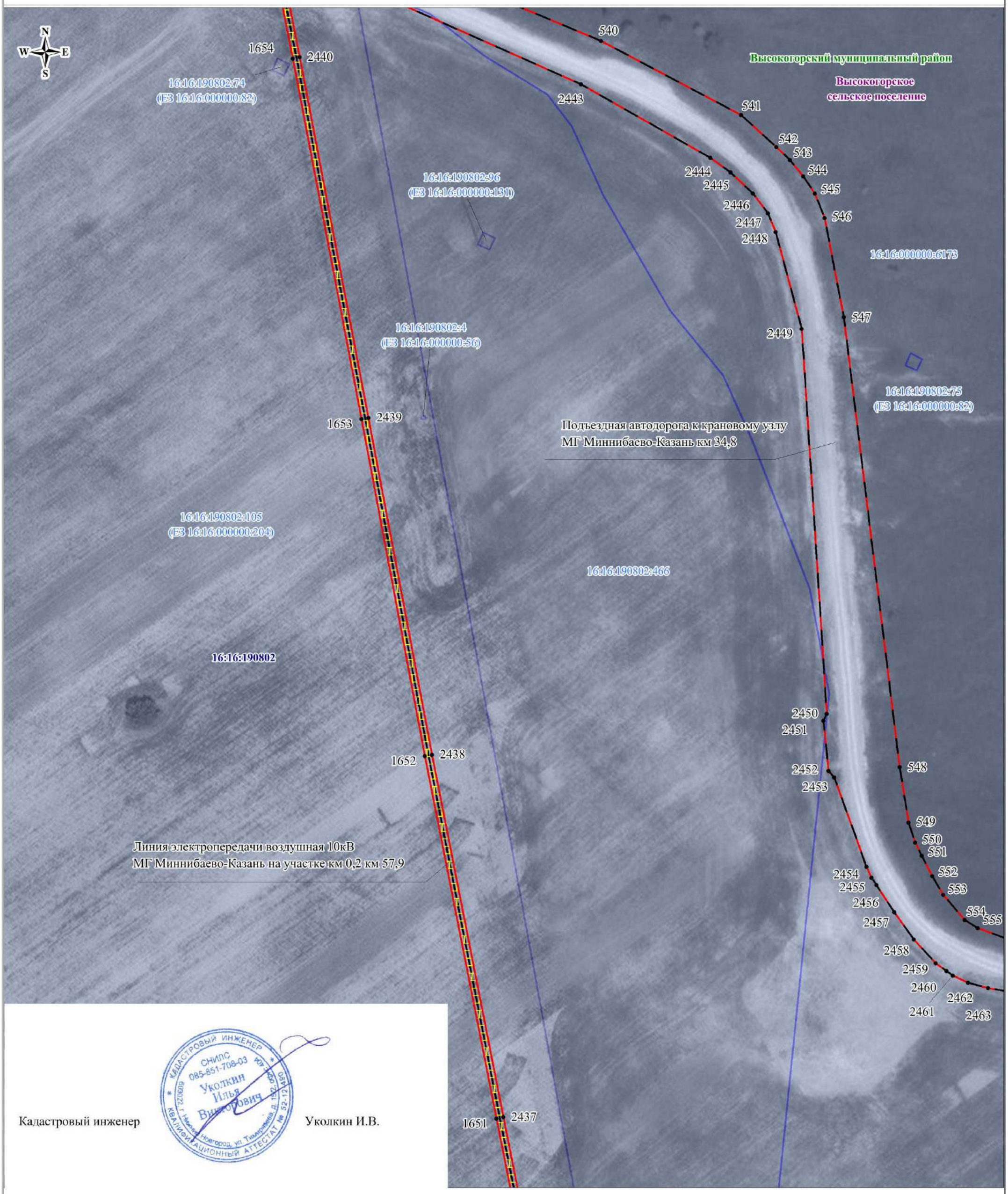

Кадастровый инженер Уколкин И.В.

Используемые условные знаки и обозначения:

Масштаб 1:1000

- обозначение границы кадастрового квартала
- обозначение границы земельного участка
- обозначение границы публичного сервитута
- обозначение газопровода
- обозначение линии электропередачи
- обозначение подъездной автодороги
- обозначение границы сельского поселения (населенного пункта)
- обозначение границы муниципального района
- обозначение границы охранной зоны
- 1 – обозначение характерной точки границы публичного сервитута
- 16:16:040603 – обозначение номера кадастрового квартала
- 16:16:040603:68 – обозначение кадастрового номера земельного участка
- Высокогорский муниципальный район – обозначение муниципального района
- Высокогорское сельское поселение – обозначение сельского поселения (населенного пункта)

Схема расположения границ публичного сервитута

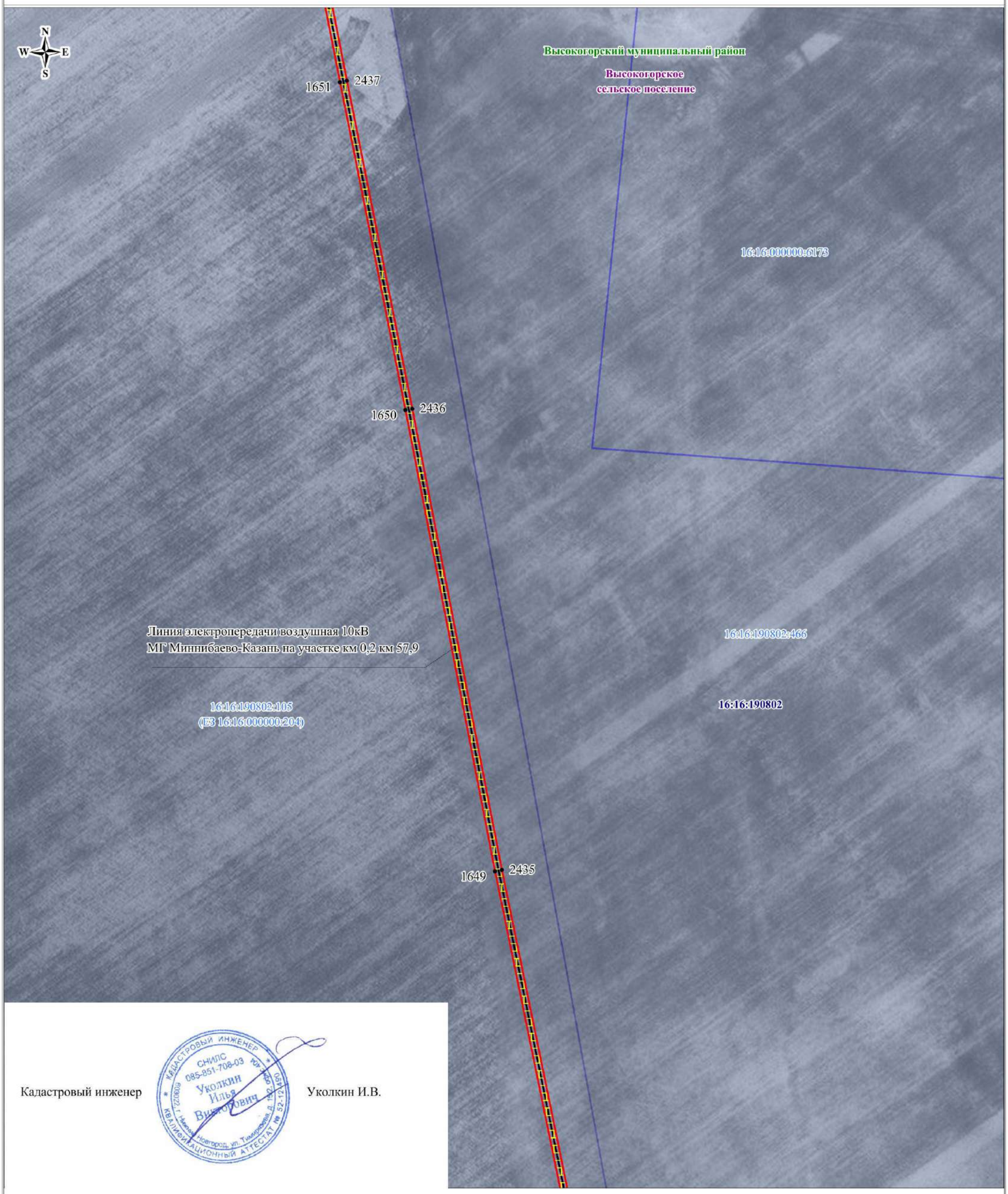

Кадастровый инженер Уколкин И.В.

Используемые условные знаки и обозначения:

Масштаб 1:1000

- обозначение границы кадастрового квартала
- обозначение границы земельного участка
- обозначение границы публичного сервитута
- обозначение газопровода
- обозначение линии электропередачи
- обозначение подъездной автодороги
- обозначение границы сельского поселения (населенного пункта)
- обозначение границы муниципального района
- обозначение границы охранной зоны
1 • – обозначение характерной точки границы публичного сервитута
16:16:040603 – обозначение номера кадастрового квартала
16:16:040603:68 – обозначение кадастрового номера земельного участка
Высокогорский муниципальный район – обозначение муниципального района
Высокогорское сельское поселение – обозначение сельского поселения (населенного пункта)

Схема расположения границ публичного сервитута



Кадастровый инженер Уколкин И.В.

Используемые условные знаки и обозначения:

Масштаб 1:1000

- обозначение границы кадастрового квартала
- обозначение границы земельного участка
- обозначение границы публичного сервитута
- обозначение газопровода
- обозначение линии электропередачи
- обозначение подъездной автодороги
- обозначение границы сельского поселения (населенного пункта)
- обозначение границы муниципального района
- обозначение границы охранной зоны
- 1 – обозначение характерной точки границы публичного сервитута
- 16:16:040603 – обозначение номера кадастрового квартала
- 16:16:040603:68 – обозначение кадастрового номера земельного участка
- Высокогорский муниципальный район – обозначение муниципального района
- Высокогорское сельское поселение – обозначение сельского поселения (населенного пункта)

Схема расположения границ публичного сервитута

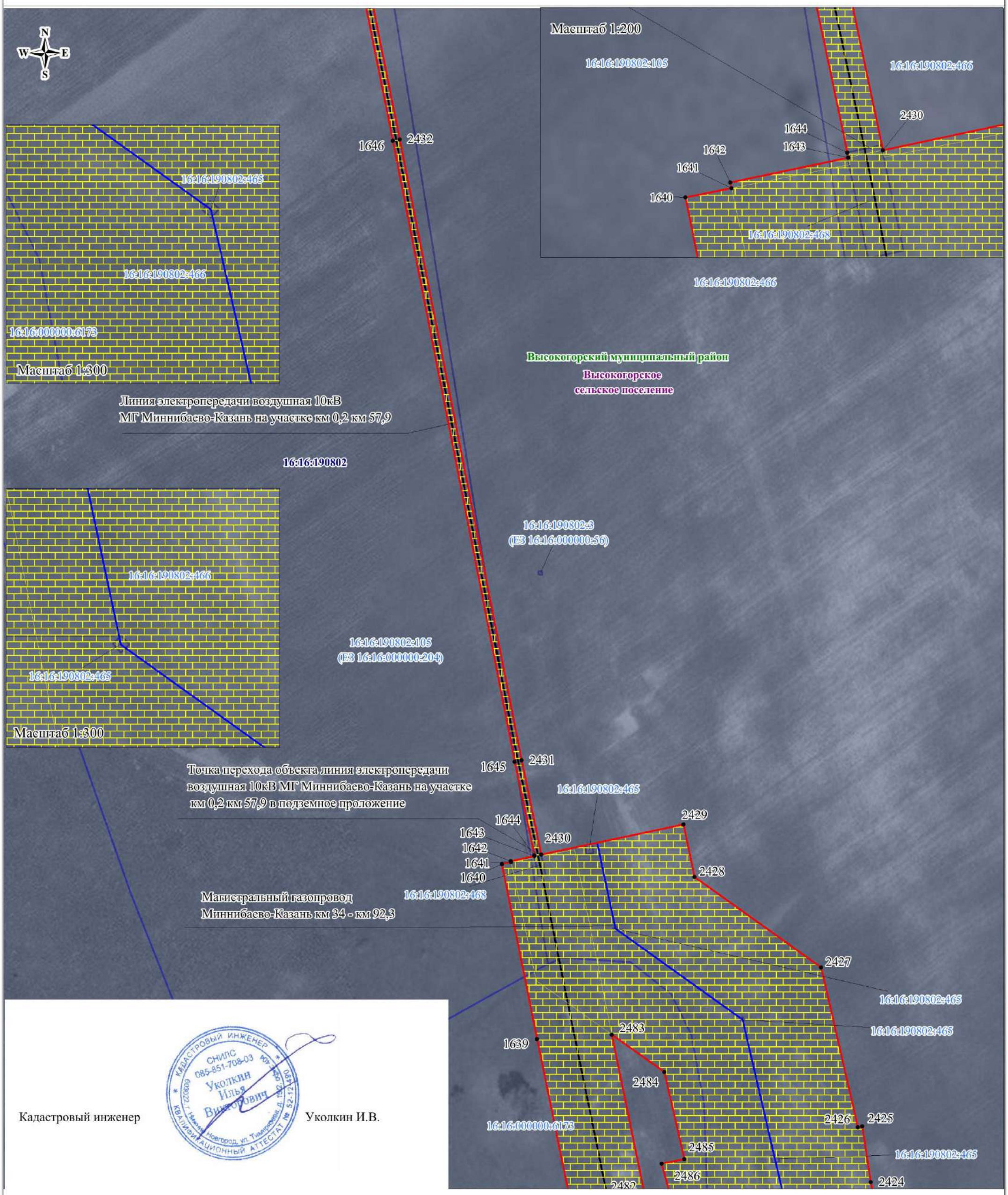

Кадастровый инженер Уколкин И.В.

Используемые условные знаки и обозначения:

Масштаб 1:1000

- обозначение границы кадастрового квартала
- обозначение границы земельного участка
- обозначение границы публичного сервитута
- обозначение газопровода
- обозначение линии электропередачи
- обозначение подъездной автодороги
- обозначение границы сельского поселения (населенного пункта)
- обозначение границы муниципального района
- обозначение границы охранной зоны
- 1 – обозначение характерной точки границы публичного сервитута
- 16:16:040603 – обозначение номера кадастрового квартала
- 16:16:040603:68 – обозначение кадастрового номера земельного участка
- Высокогорский муниципальный район – обозначение муниципального района
- Высокогорское сельское поселение – обозначение сельского поселения (населенного пункта)

Схема расположения границ публичного сервитута

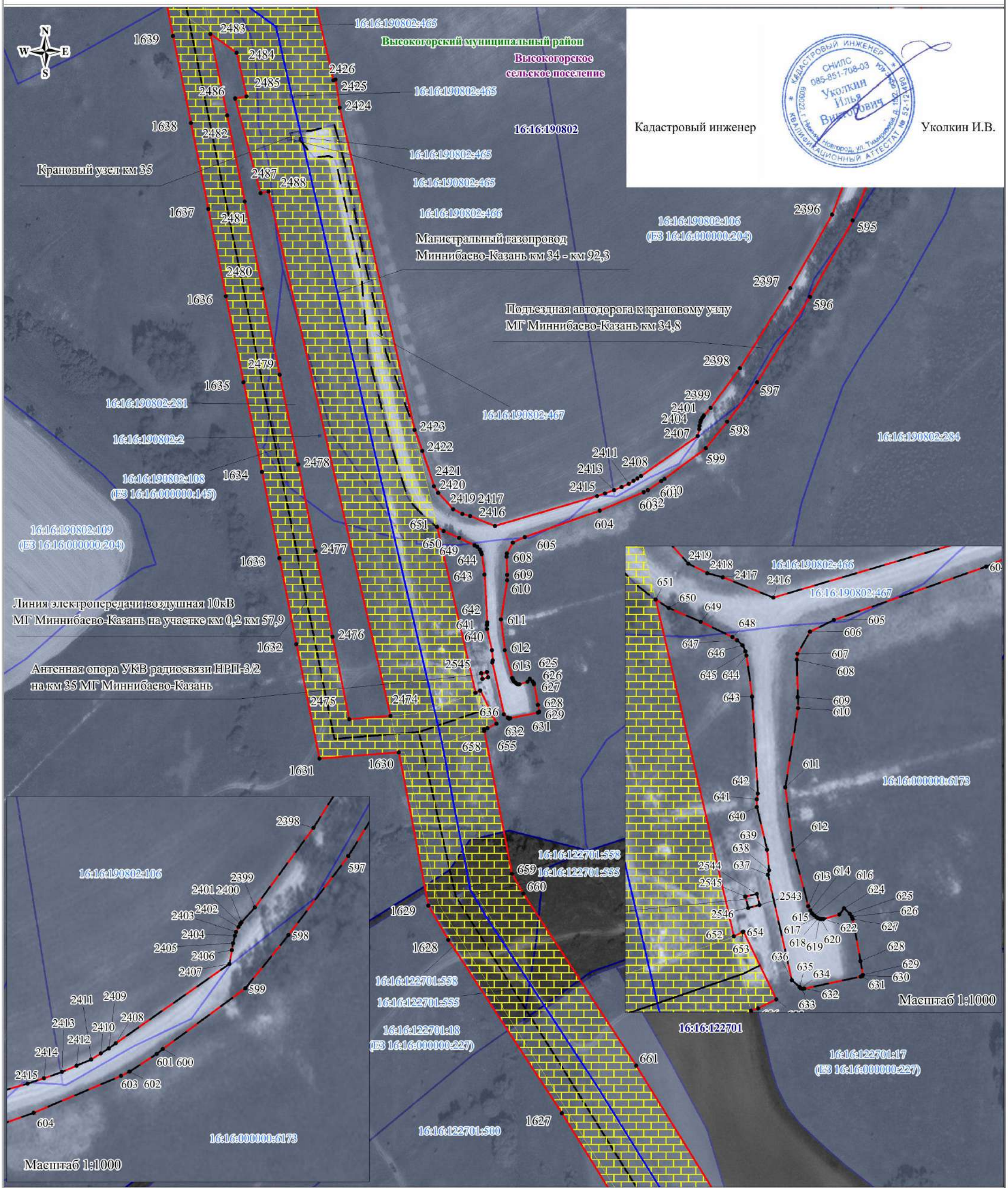

Кадастровый инженер Уколкин И.В.

Используемые условные знаки и обозначения:

Масштаб 1:2000

- обозначение границы кадастрового квартала
- обозначение границы земельного участка
- обозначение границы публичного сервитута
- обозначение газопровода
- обозначение линии электропередачи
- обозначение подъездной автодороги
- обозначение границы сельского поселения (населенного пункта)
- обозначение границы муниципального района
- обозначение границы охранной зоны
- 1 – обозначение характерной точки границы публичного сервитута
- 16:16:040603 – обозначение номера кадастрового квартала
- 16:16:040603:68 – обозначение кадастрового номера земельного участка
- Высокогорский муниципальный район – обозначение муниципального района
- Высокогорское сельское поселение – обозначение сельского поселения (населенного пункта)

Схема расположения границ публичного сервитута

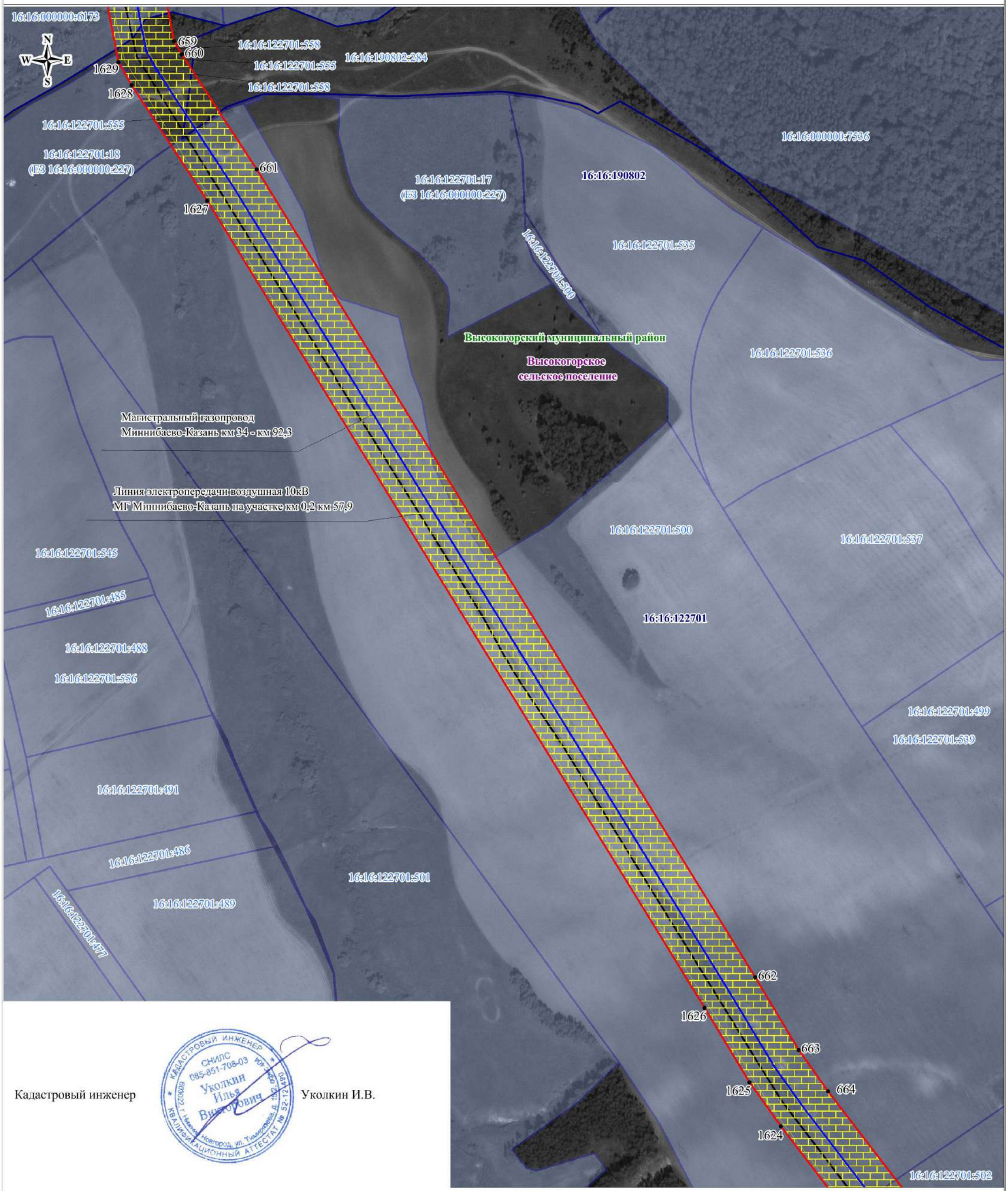

Кадастровый инженер Уколкин И.В.

Используемые условные знаки и обозначения:

Масштаб 1:3000

- обозначение границы кадастрового квартала
- обозначение границы земельного участка
- обозначение границы публичного сервитута
- обозначение газопровода
- обозначение линии электропередачи
- обозначение подъездной автодороги
- обозначение границы сельского поселения (населенного пункта)
- обозначение границы муниципального района
- обозначение границы охранной зоны
- 1 – обозначение характерной точки границы публичного сервитута
- 16:16:040603 – обозначение номера кадастрового квартала
- 16:16:040603:68 – обозначение кадастрового номера земельного участка
- Высокогорский муниципальный район – обозначение муниципального района
- Высокогорское сельское поселение – обозначение сельского поселения (населенного пункта)

Схема расположения границ публичного сервитута

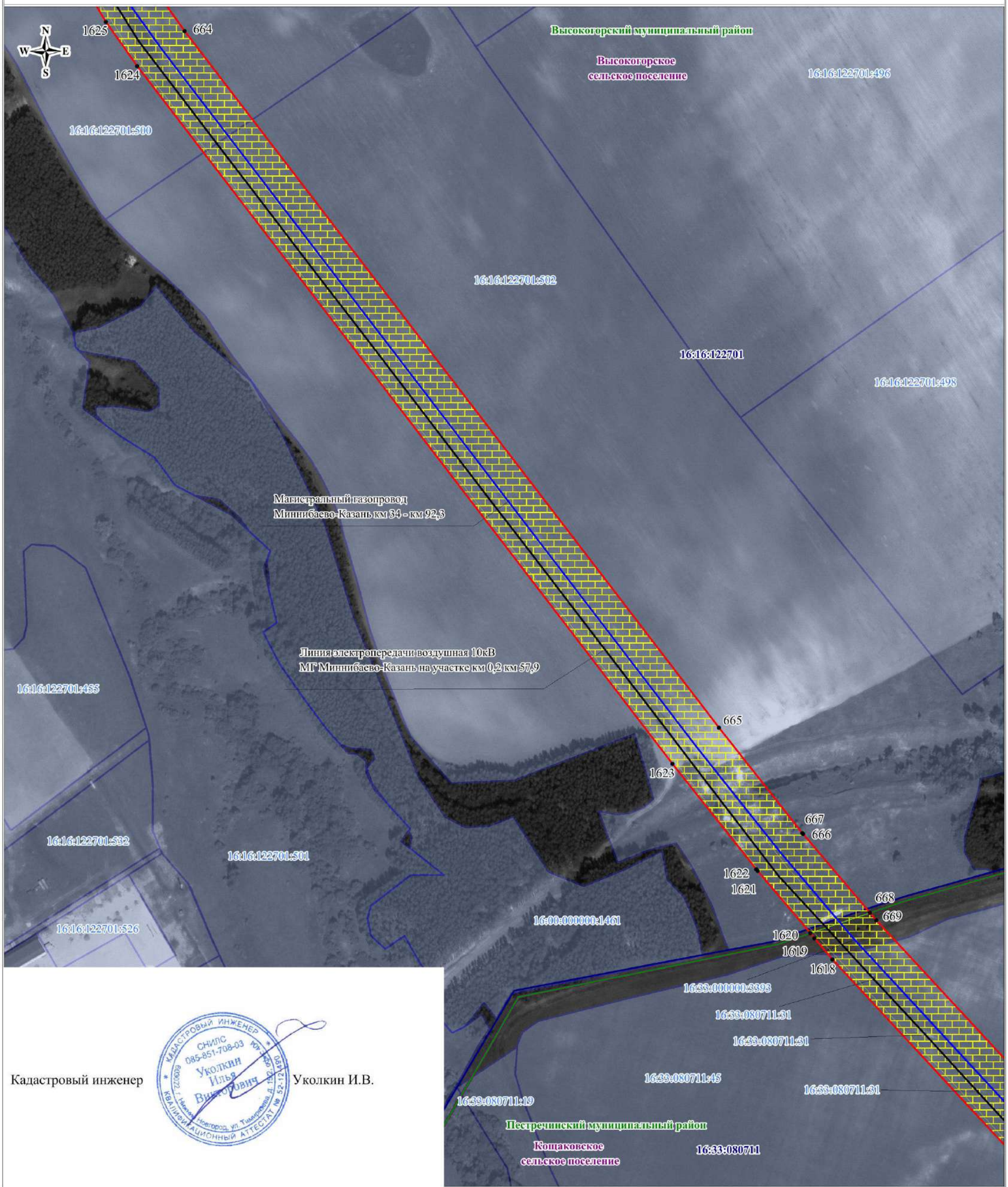

Кадастровый инженер Уколкин И.В.

Используемые условные знаки и обозначения:

- обозначение границы кадастрового квартала
- обозначение границы земельного участка
- обозначение границы публичного сервитута
- обозначение газопровода
- обозначение линии электропередачи
- обозначение подъездной автодороги
- обозначение границы сельского поселения (населенного пункта)
- обозначение границы муниципального района
- обозначение границы охранной зоны

1 • – обозначение характерной точки границы публичного сервитута

16:16:040603 – обозначение номера кадастрового квартала

16:16:040603:68 – обозначение кадастрового номера земельного участка

Высокогорский муниципальный район – обозначение муниципального района

Высокогорское сельское поселение – обозначение сельского поселения (населенного пункта)

Масштаб 1:3000

Схема расположения границ публичного сервитута

666
667
16:16:122701
16:16:122701:502
Высокогорский муниципальный район
Высокогорское сельское поселение
Пестречинский муниципальный район
Кощаковское сельское поселение
1622
1621
668
669
1620
1619
1618
16:33:000000:3393
16:33:080711:78
16:33:080711:3
16:33:080711:4
16:33:080711:78
16:33:080711:31
16:33:080711:31
16:33:080711:31
16:33:080711:31
16:33:080711:31
16:33:080711:31
16:33:080711:45
Магистральный газопровод
Миннибаево-Казань км 34 - км 92,3
16:33:080711:31
670
16:33:080711:31
16:33:080711
1617
Линия электропередачи воздушная 10кВ
МГ Миннибаево-Казань на участке км 0,2 км 57,9
16:33:080711:31
16:33:080711:31
16:33:080711:36
16:33:080711:31
16:33:080711:31
16:33:080711:31
1616
16:33:080711:31
16:33:000000:3449
1615
16:33:080711:31
1614
671
16:33:080711:31
1613
672
673
1612
16:33:080711:30
1611
16:33:080711:31
1610
1609
1608
16:33:080711:31

Кадастровый инженер Уколкин И.В.

Используемые условные знаки и обозначения:

Масштаб 1:3000

- обозначение границы кадастрового квартала
- обозначение границы земельного участка
- обозначение границы публичного сервитута
- обозначение газопровода
- обозначение линии электропередачи
- обозначение подъездной автодороги
- обозначение границы сельского поселения (населенного пункта)
- обозначение границы муниципального района
- обозначение границы охранной зоны
- 1 • обозначение характерной точки границы публичного сервитута
- 16:16:040603:68 обозначение кадастрового номера земельного участка
- 16:16:040603 обозначение номера кадастрового квартала
- Высокогорский муниципальный район обозначение муниципального района
- Высокогорское сельское поселение обозначение сельского поселения (населенного пункта)

Схема расположения границ публичного сервитута

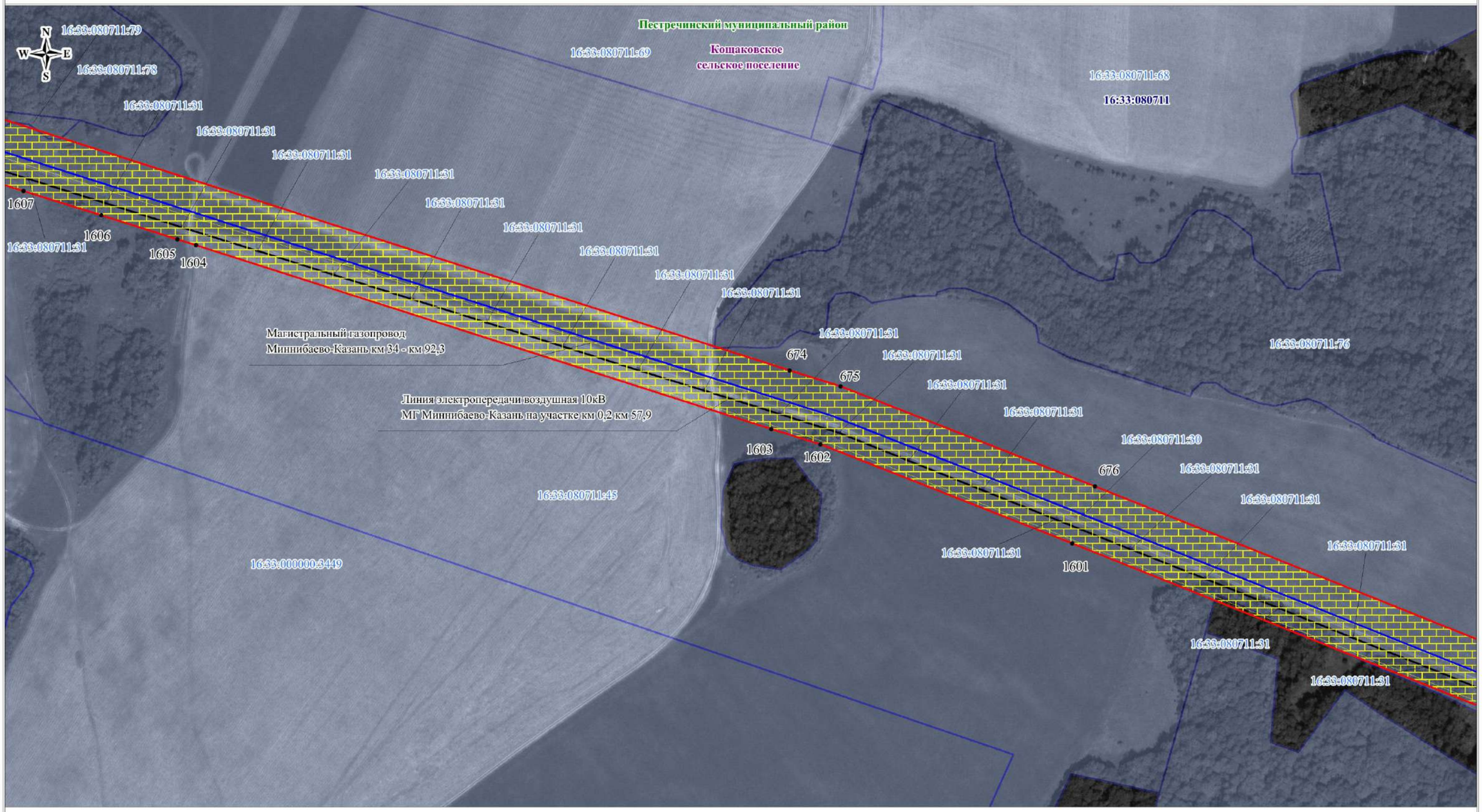

Используемые условные знаки и обозначения:

Масштаб 1:3000

- обозначение границы кадастрового квартала
- обозначение границы земельного участка
- обозначение границы публичного сервитута
- обозначение газопровода
- обозначение линии электропередачи
- обозначение подъездной автодороги
- обозначение границы сельского поселения (населенного пункта)
- обозначение границы муниципального района
- обозначение границы охранной зоны
- 1 • обозначение характерной точки границы публичного сервитута
- 16:16:040603:68 обозначение кадастрового номера земельного участка
- 16:16:040603 обозначение номера кадастрового квартала
- Высокогорский муниципальный район обозначение муниципального района
- Высокогорское сельское поселение обозначение сельского поселения (населенного пункта)

Кадастровый инженер Уколкин И.В.

КАДАСТРОВЫЙ ИНЖЕНЕР СНИЛС 085-851-708-03 Уколкин Илья Викторович КВАЛИФИКАЦИОННЫЙ АТТЕСТАТ № 52-12-489

Схема расположения границ публичного сервитута

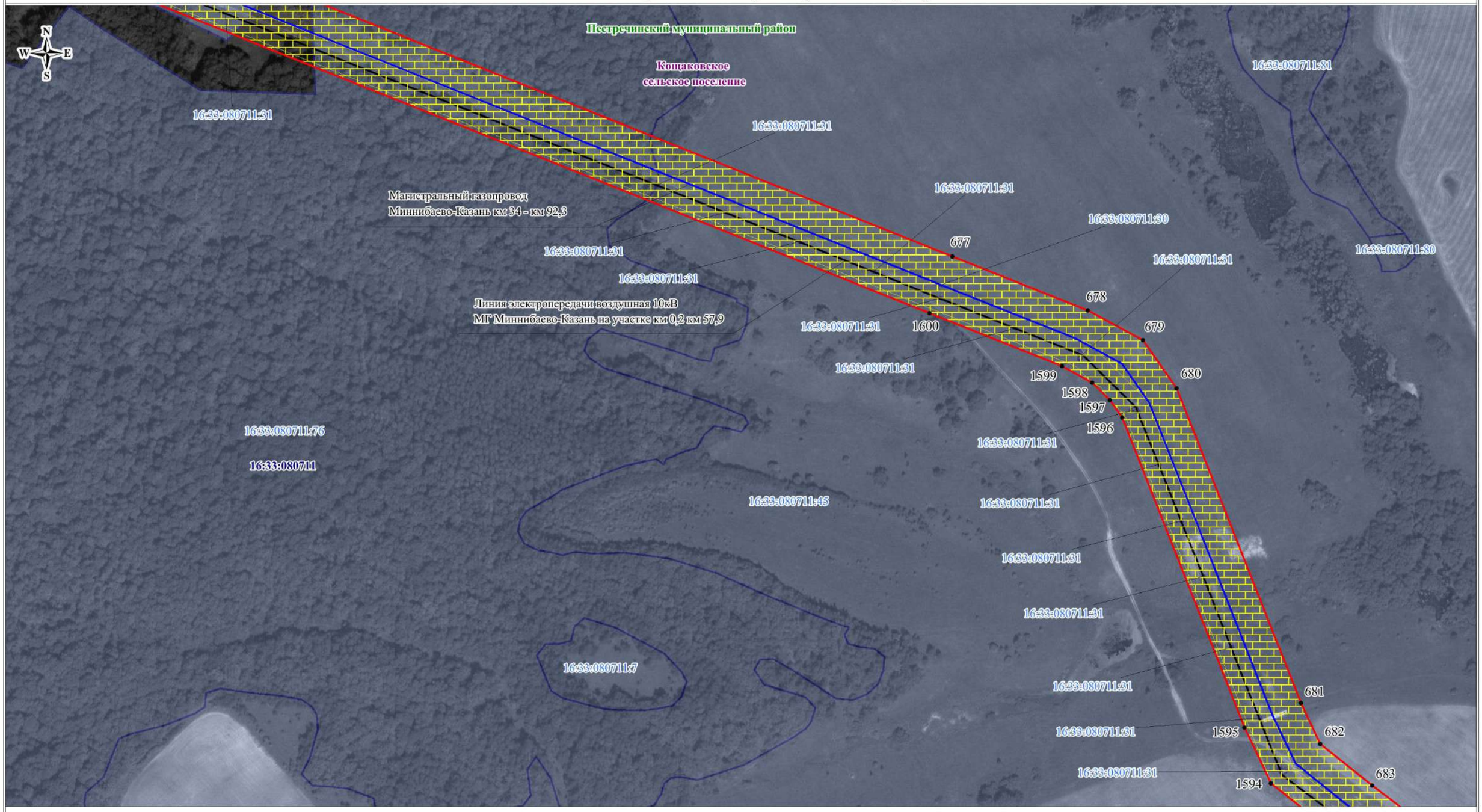

Используемые условные знаки и обозначения:

- обозначение границы кадастрового квартала
- обозначение границы земельного участка
- обозначение границы публичного сервитута
- обозначение газопровода
- обозначение линии электропередачи
- обозначение подъездной автодороги

- обозначение границы сельского поселения (населенного пункта)
- обозначение границы муниципального района
- обозначение границы охранной зоны
- обозначение характерной точки границы публичного сервитута
- обозначение кадастрового номера земельного участка
- обозначение номера кадастрового квартала
- обозначение муниципального района
- обозначение сельского поселения (населенного пункта)

1 •
16:16:040603:68
16:16:040603
Высокогорский муниципальный район
Высокогорское сельское поселение

Масштаб 1:3000

Кадастровый инженер Уколкин И.В.

КАДАСТРОВЫЙ ИНЖЕНЕР
СНИЛС 085-851-708-03
Уколкин Илья Викторович
КВАЛИФИКАЦИОННЫЙ АТТЕСТАТ № 52-12-490

Схема расположения границ публичного сервитута

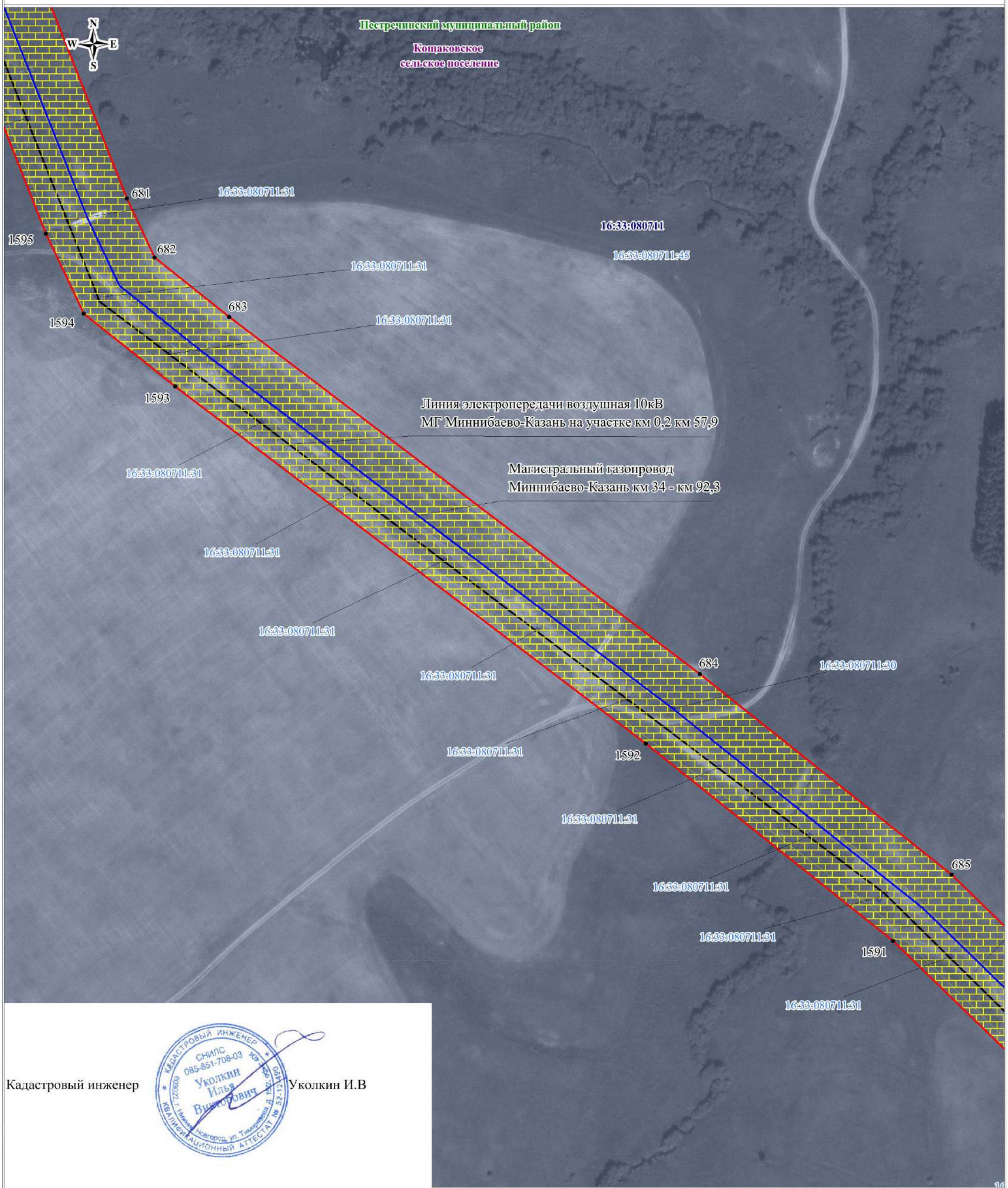

Кадастровый инженер Уколкин И.В

Используемые условные знаки и обозначения:

Масштаб 1:2000

- обозначение границы кадастрового квартала
- обозначение границы земельного участка
- обозначение границы публичного сервитута
- обозначение газопровода
- обозначение линии электропередачи
- обозначение подъездной автодороги
- обозначение границы сельского поселения (населенного пункта)
- обозначение границы муниципального района
- обозначение границы охранной зоны
- 1 • обозначение характерной точки границы публичного сервитута
- 16:16:040603:68 обозначение кадастрового номера земельного участка
- 16:16:040603 обозначение номера кадастрового квартала
- Высокогорский муниципальный район обозначение муниципального района
- Высокогорское сельское поселение обозначение сельского поселения (населенного пункта)

Схема расположения границ публичного сервитута

Кадастровый инженер Уколкин И.В.

Линия электропередачи воздушная 10кВ
МГ Миннибаево-Казань на участке км 0,2 км 57,9

Магистральный газопровод
Миннибаево-Казань км 34 - км 92,3

Пестречинский муниципальный район

Кощаковское
сельское поселение

Крановый узел км 41,4

Подъездная автодорога к крановому узлу
МГ Миннибаево-Казань км 41,4

Используемые условные знаки и обозначения:

Масштаб 1:2000

- обозначение границы кадастрового квартала
- обозначение границы земельного участка
- обозначение границы публичного сервитута
- обозначение газопровода
- обозначение линии электропередачи
- обозначение подъездной автодороги
- обозначение границы сельского поселения (населенного пункта)
- обозначение границы муниципального района
- обозначение границы охранной зоны
- 1 • обозначение характерной точки границы публичного сервитута
- 16:16:040603:68 обозначение кадастрового номера земельного участка
- 16:16:040603 обозначение номера кадастрового квартала
- Высокогорский муниципальный район обозначение муниципального района
- Высокогорское сельское поселение обозначение сельского поселения (населенного пункта)

Схема расположения границ публичного сервитута

Пестречинский муниципальный район

Кощаковское сельское поселение

16:33:181614:266 (ЕЗ 16:33:000000:192)

16:33:181614:235

16:33:080711

16:33:181614:217

16:33:080711:45

16:33:080711:77

Линия электропередачи воздушная 10кВ МГ Миннибаево-Казань на участке км 0,2 км 57,9

Подъездная автодорога к крановому узлу МГ Миннибаево-Казань км 41,4

16:33:080711:75

Магистральный газопровод Миннибаево-Казань км 34 - км 92,3

16:33:181614:272

16:33:181614

16:33:080711:31

16:33:181614:28

Шигалеевское сельское поселение

16:33:080712:40

16:33:080712:37

16:33:080712:163

16:33:080712:72

Масштаб 1:1000

Кадастровый инженер Уколкин И.В.

Используемые условные знаки и обозначения:

Масштаб 1:2000

- обозначение границы кадастрового квартала
- обозначение границы земельного участка
- обозначение границы публичного сервитута
- обозначение газопровода
- обозначение линии электропередачи
- обозначение подъездной автодороги
- обозначение границы сельского поселения (населенного пункта)
- обозначение границы муниципального района
- обозначение границы охранной зоны
- обозначение характерной точки границы публичного сервитута
- обозначение кадастрового номера земельного участка
- обозначение номера кадастрового квартала
- обозначение муниципального района
- обозначение сельского поселения (населенного пункта)

1 •

16:16:040603:68

Высокогорский муниципальный район

Высокогорское сельское поселение

Схема расположения границ публичного сервитута

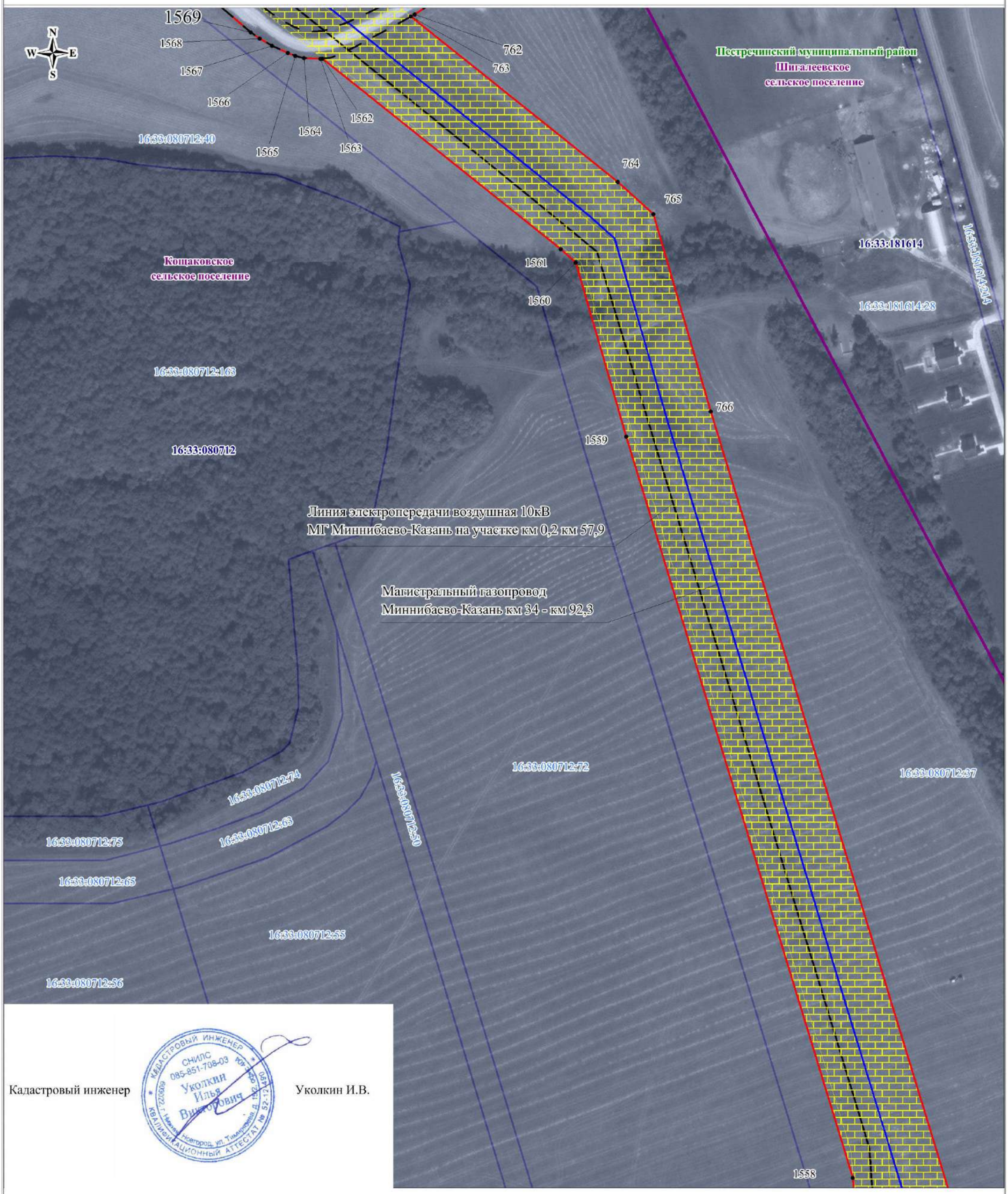

Кадастровый инженер Уколкин И.В.

Используемые условные знаки и обозначения:

Масштаб 1:2000

- обозначение границы кадастрового квартала
- обозначение границы земельного участка
- обозначение границы публичного сервитута
- обозначение газопровода
- обозначение линии электропередачи
- обозначение подъездной автодороги
- обозначение границы сельского поселения (населенного пункта)
- обозначение границы муниципального района
- обозначение границы охранной зоны
- 1 • обозначение характерной точки границы публичного сервитута
- 16:16:040603:68 обозначение кадастрового номера земельного участка
- 16:16:040603 обозначение номера кадастрового квартала
- Высокогорский муниципальный район обозначение муниципального района
- Высокогорское сельское поселение обозначение сельского поселения (населенного пункта)

Схема расположения границ публичного сервитута

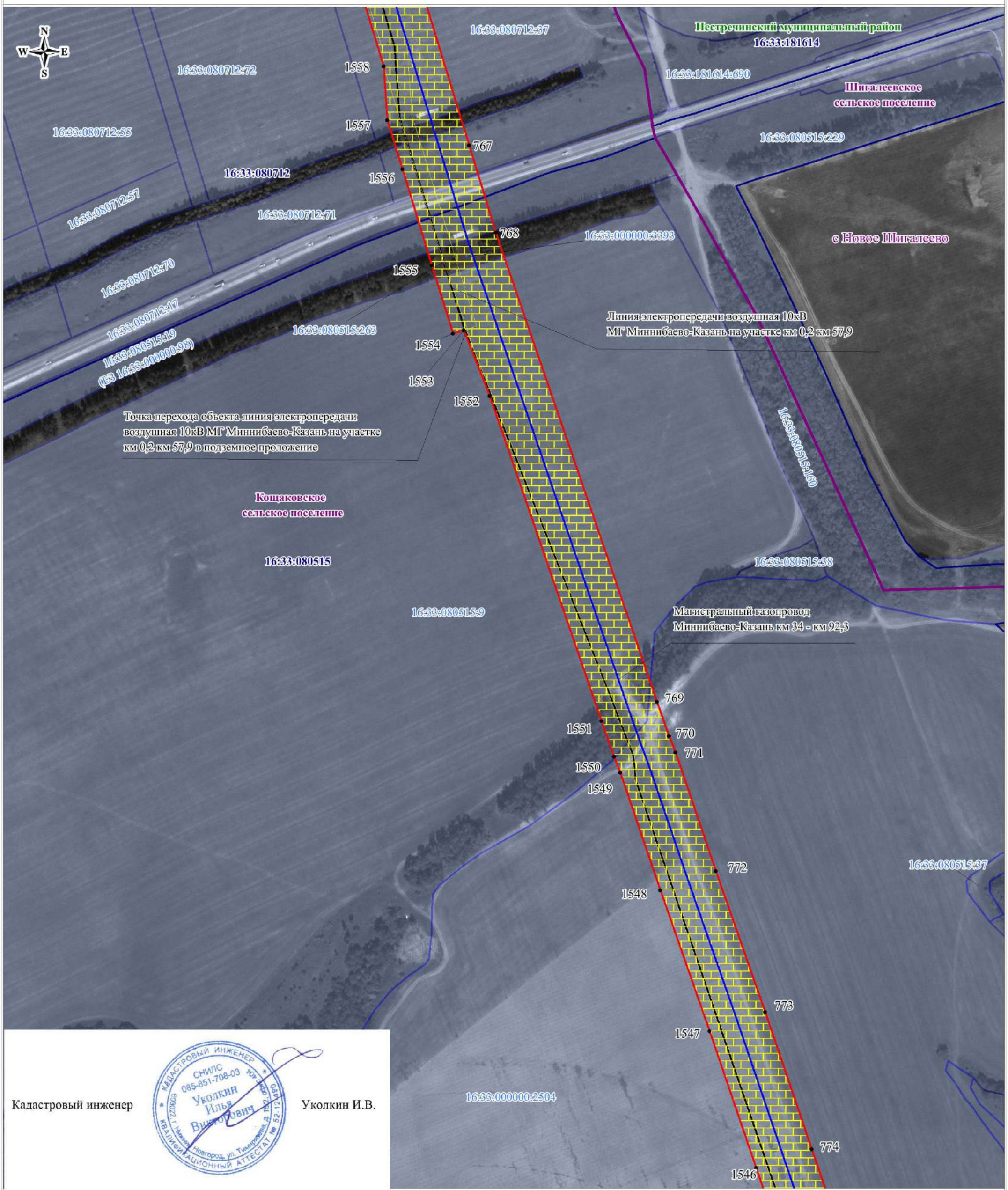

Кадастровый инженер Уколкин И.В.

Используемые условные знаки и обозначения:

Масштаб 1:3000

- обозначение границы кадастрового квартала
- обозначение границы земельного участка
- обозначение границы публичного сервитута
- обозначение газопровода
- обозначение линии электропередачи
- обозначение подъездной автодороги
- обозначение границы сельского поселения (населенного пункта)
- обозначение границы муниципального района
- обозначение границы охранной зоны
- 1 • обозначение характерной точки границы публичного сервитута
- 16:16:040603:68 обозначение кадастрового номера земельного участка
- 16:16:040603 обозначение номера кадастрового квартала
- Высокогорский муниципальный район обозначение муниципального района
- Высокогорское сельское поселение обозначение сельского поселения (населенного пункта)

Схема расположения границ публичного сервитута

774
1546
Пестречинский муниципальный район
Кощаковское
сельское поселение
16:33:080515:34
(ЕЗ 16:33:000000:98)
775
1545
Линия электропередачи воздушная 10кВ
МГ Миннибаево-Казань на участке км 0,2 км 57,9
776
1544
16:33:000000:3408
16:33:080515
16:33:080515:33
(ЕЗ 16:33:000000:98)
777
1543
Магистральный газопровод
Миннибаево-Казань км 34 - км 92,3
778
1542
16:33:000000:2504
779
1541
780
1540

Кадастровый инженер Уколкин И.В.

Используемые условные знаки и обозначения:

- обозначение границы кадастрового квартала
- обозначение границы земельного участка
- обозначение границы публичного сервитута
- обозначение газопровода
- обозначение линии электропередачи
- обозначение подъездной автодороги

Масштаб 1:3000

- обозначение границы сельского поселения (населенного пункта)
- обозначение границы муниципального района
- обозначение границы охранной зоны
- 1 • обозначение характерной точки границы публичного сервитута
- 16:16:040603:68 обозначение кадастрового номера земельного участка
- 16:16:040603 обозначение номера кадастрового квартала
- Высокогорский муниципальный район обозначение муниципального района
- Высокогорское сельское поселение обозначение сельского поселения (населенного пункта)

Схема расположения границ публичного сервитута

Масштаб 1:1100

Пестречинский муниципальный район

Кощаковское сельское поселение

16:33:080515

16:33:000000:2504

Магистральный газопровод Миннибаево-Казань км 34 - км 92,3

16:33:080515:23 (ЕЗ 16:33:000000:98)

Линия электропередачи воздушная 10кВ МГ Миннибаево-Казань на участке км 0,2 км 57,9

16:33:000000:3394

Подъездная автодорога к крановому узлу МГ Миннибаево-Казань км 45,5

16:33:021123:2

16:33:021123

Антенная опора УКВ радиосвязи НРП-1/2 на км 46 МГ Миннибаево-Казань

Крановый узел на км 45,4

Подъездная автодорога к крановому узлу МГ Миннибаево-Казань км 45,5

Кадастровый инженер Уколкин И.В.

КАДАСТРОВЫЙ ИНЖЕНЕР СНИЛС 085-851-708-03 Уколкин Илья Викторович г. Нижний Новгород, ул. Тимирязева, д. 19 КВАЛИФИКАЦИОННЫЙ АТТЕСТАТ № 52-12

Масштаб 1:2000

Используемые условные знаки и обозначения:

- обозначение границы кадастрового квартала
- обозначение границы земельного участка
- обозначение границы публичного сервитута
- обозначение газопровода
- обозначение линии электропередачи
- обозначение подъездной автодороги
- обозначение границы сельского поселения (населенного пункта)
- обозначение границы муниципального района
- обозначение границы охранной зоны
- 1 – обозначение характерной точки границы публичного сервитута
- 16:16:040603 – обозначение номера кадастрового квартала
- 16:16:040603:68 – обозначение кадастрового номера земельного участка
- Высокогорский муниципальный район – обозначение муниципального района
- Высокогорское сельское поселение – обозначение сельского поселения (населенного пункта)

Схема расположения границ публичного сервитута

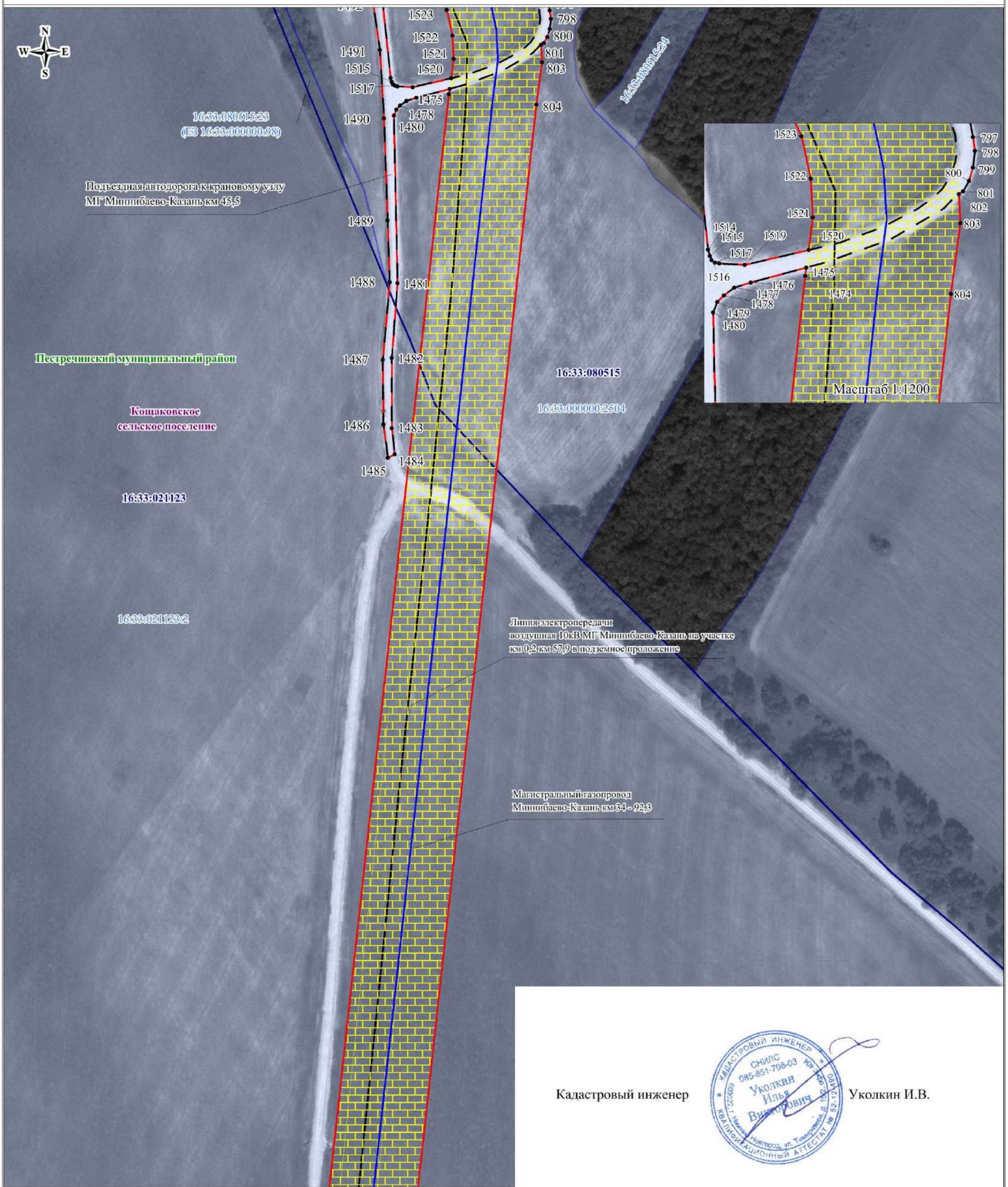

Кадастровый инженер Уколкин И.В.

Используемые условные знаки и обозначения:

Масштаб 1:2000

- обозначение границы кадастрового квартала
- обозначение границы земельного участка
- обозначение границы публичного сервитута
- обозначение газопровода
- обозначение линии электропередачи
- обозначение подъездной автодороги
- обозначение границы сельского поселения (населенного пункта)
- обозначение границы муниципального района
- обозначение границы охранной зоны
- 1 • – обозначение характерной точки границы публичного сервитута
- 16:16:040603 – обозначение номера кадастрового квартала
- 16:16:040603:68 – обозначение кадастрового номера земельного участка
- Высокогорский муниципальный район – обозначение муниципального района
- Высокогорское сельское поселение – обозначение сельского поселения (населенного пункта)

Схема расположения границ публичного сервитута

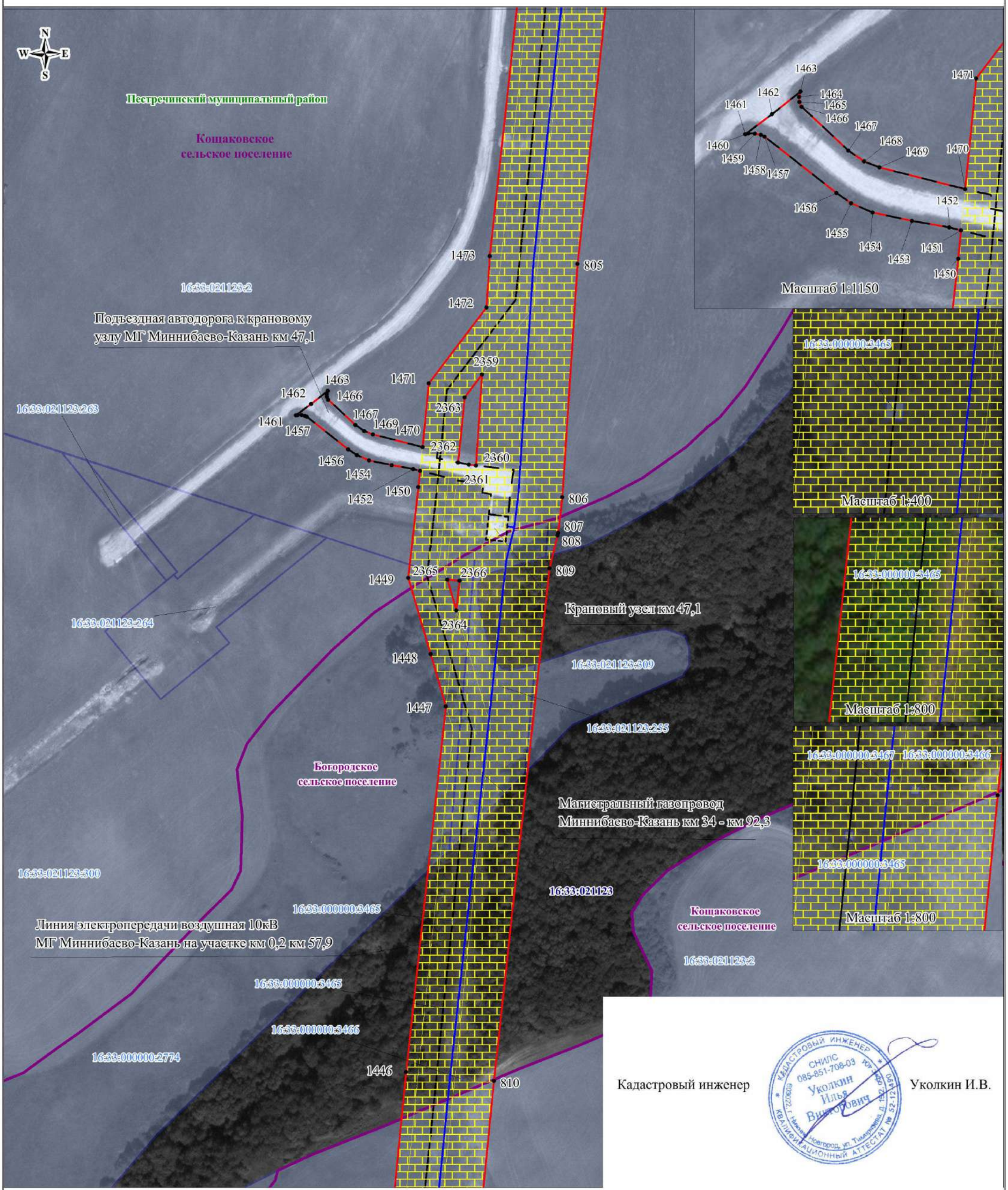

Кадастровый инженер Уколкин И.В.

Используемые условные знаки и обозначения:

Масштаб 1:2000

- обозначение границы кадастрового квартала
- обозначение границы земельного участка
- обозначение границы публичного сервитута
- обозначение газопровода
- обозначение линии электропередачи
- обозначение подъездной автодороги
- обозначение границы сельского поселения (населенного пункта)
- обозначение границы муниципального района
- обозначение границы охранной зоны
- 1 – обозначение характерной точки границы публичного сервитута
- 16:16:040603 – обозначение номера кадастрового квартала
- 16:16:040603:68 – обозначение кадастрового номера земельного участка
- Высокогорский муниципальный район – обозначение муниципального района
- Высокогорское сельское поселение – обозначение сельского поселения (населенного пункта)

Схема расположения границ публичного сервитута

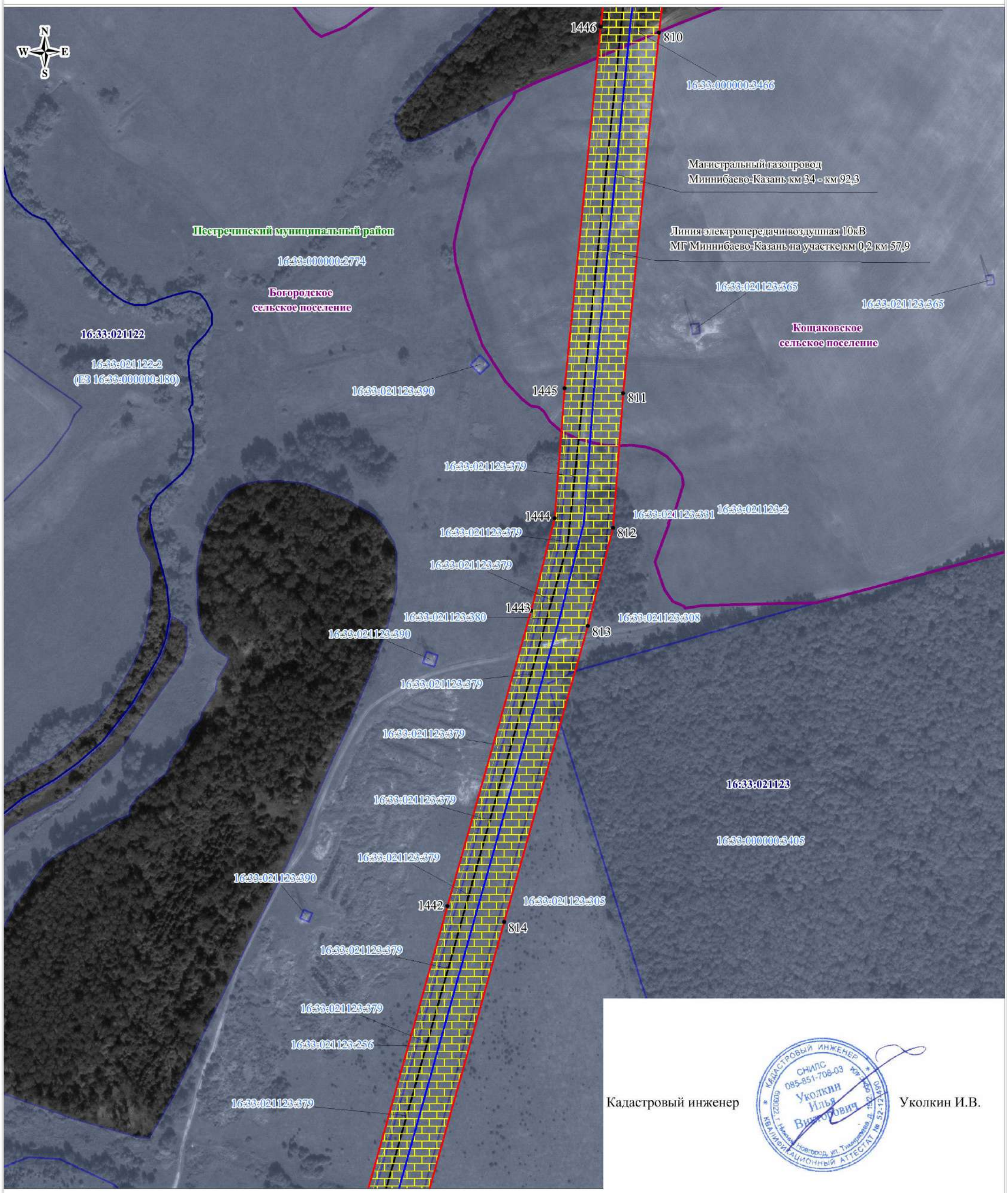

Кадастровый инженер Уколкин И.В.

Используемые условные знаки и обозначения:

Масштаб 1:3000

- обозначение границы кадастрового квартала
- обозначение границы земельного участка
- обозначение границы публичного сервитута
- обозначение газопровода
- обозначение линии электропередачи
- обозначение подъездной автодороги
- обозначение границы сельского поселения (населенного пункта)
- обозначение границы муниципального района
- обозначение границы охранной зоны
- 1 – обозначение характерной точки границы публичного сервитута
- 16:16:040603 – обозначение номера кадастрового квартала
- 16:16:040603:68 – обозначение кадастрового номера земельного участка
- Высокогорский муниципальный район – обозначение муниципального района
- Высокогорское сельское поселение – обозначение сельского поселения (населенного пункта)

Схема расположения границ публичного сервитута

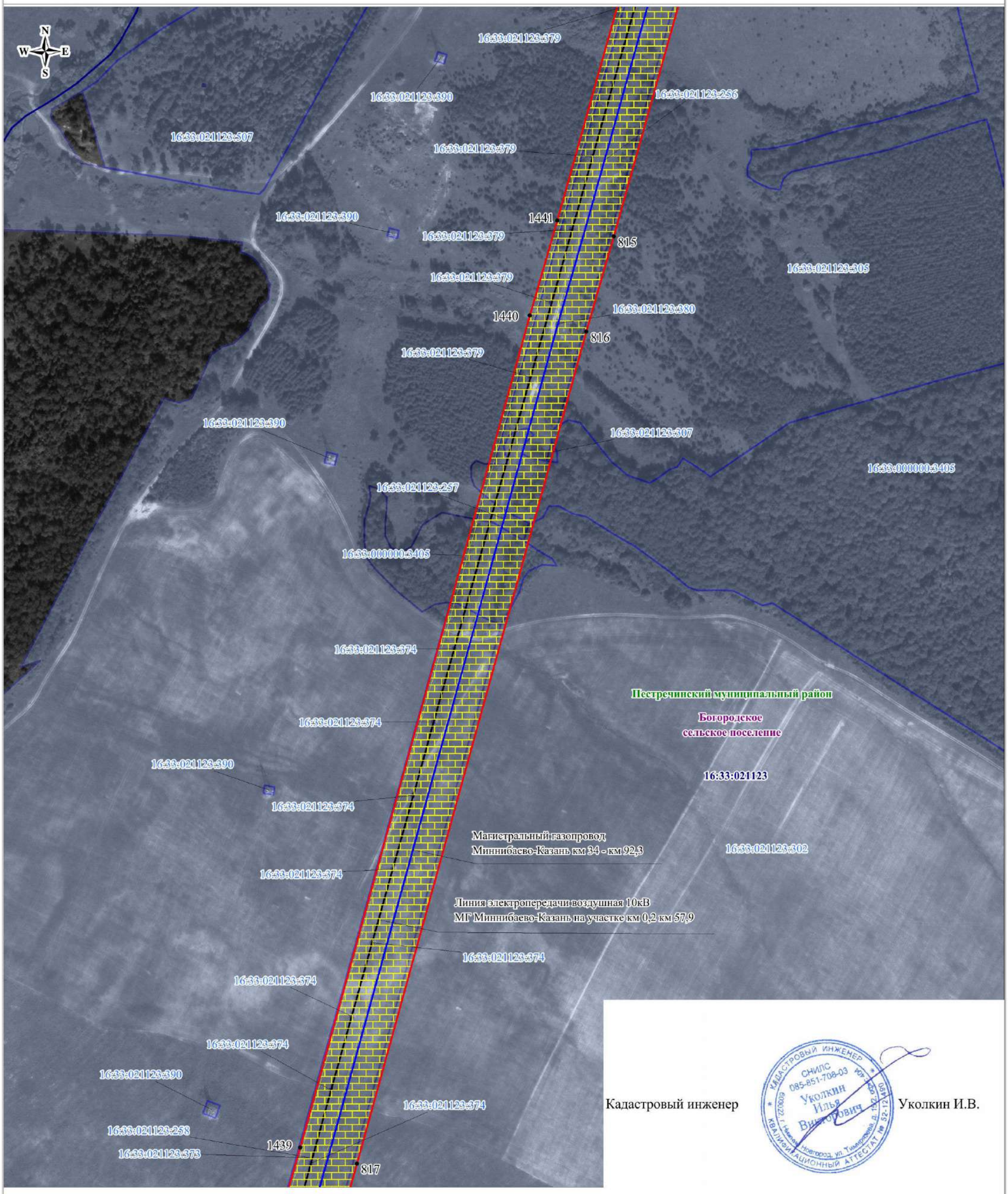

Кадастровый инженер Уколкин И.В.

Используемые условные знаки и обозначения:

Масштаб 1:3000

- обозначение границы кадастрового квартала
- обозначение границы земельного участка
- обозначение границы публичного сервитута
- обозначение газопровода
- обозначение линии электропередачи
- обозначение подъездной автодороги
- обозначение границы сельского поселения (населенного пункта)
- обозначение границы муниципального района
- обозначение границы охранной зоны
- 1 – обозначение характерной точки границы публичного сервитута
- 16:16:040603 – обозначение номера кадастрового квартала
- 16:16:040603:68 – обозначение кадастрового номера земельного участка
- Высокогорский муниципальный район – обозначение муниципального района
- Высокогорское сельское поселение – обозначение сельского поселения (населенного пункта)

Схема расположения границ публичного сервитута

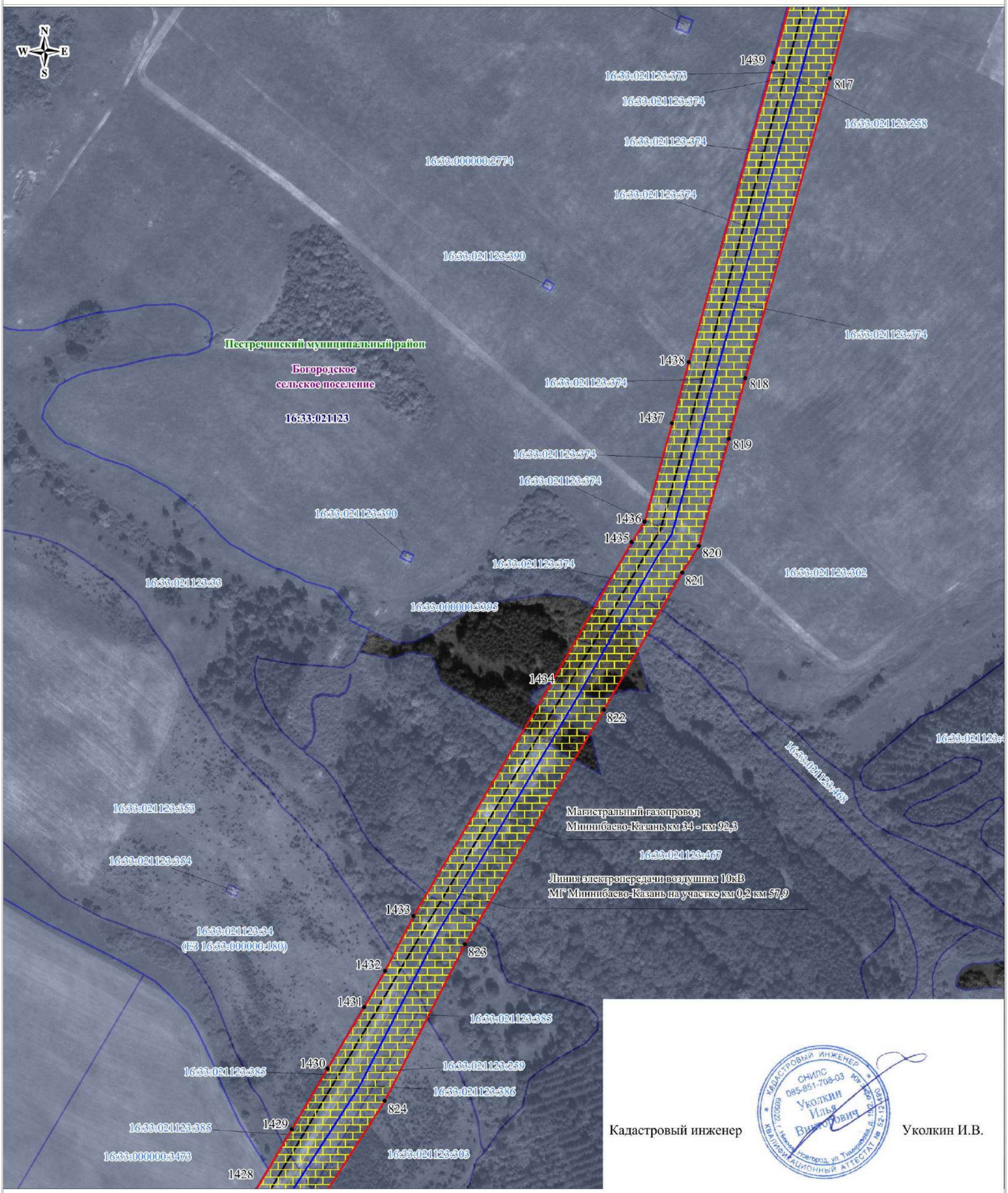

Кадастровый инженер Уколкин И.В.

Используемые условные знаки и обозначения:

Масштаб 1:3000

- обозначение границы кадастрового квартала
- обозначение границы земельного участка
- обозначение границы публичного сервитута
- обозначение газопровода
- обозначение линии электропередачи
- обозначение подъездной автодороги
- обозначение границы сельского поселения (населенного пункта)
- обозначение границы муниципального района
- обозначение границы охранной зоны
- 1 – обозначение характерной точки границы публичного сервитута
- 16:16:040603 – обозначение номера кадастрового квартала
- 16:16:040603:68 – обозначение кадастрового номера земельного участка
- Высокогорский муниципальный район – обозначение муниципального района
- Высокогорское сельское поселение – обозначение сельского поселения (населенного пункта)

Схема расположения границ публичного сервитута

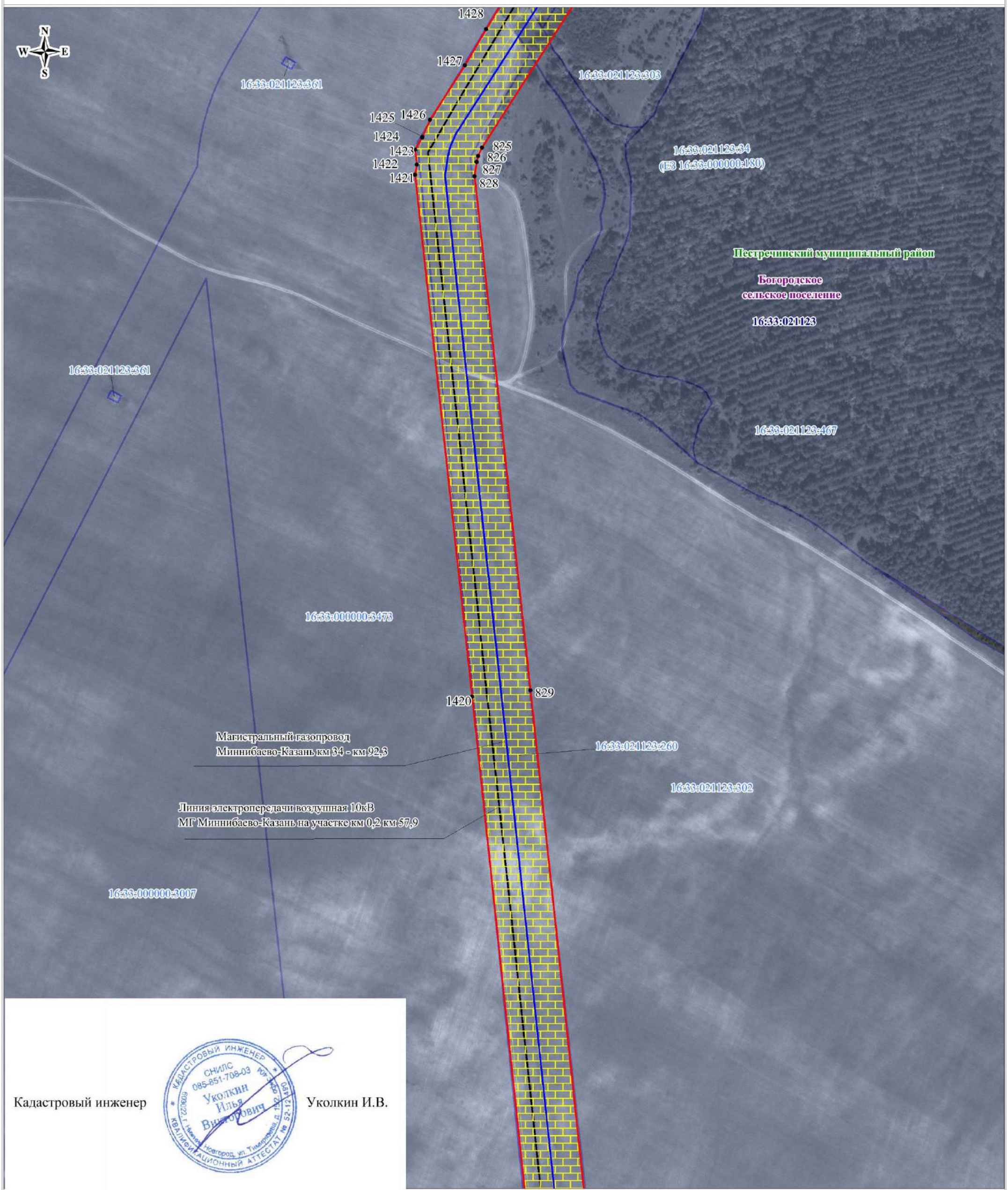

Кадастровый инженер Уколкин И.В.

Используемые условные знаки и обозначения:

- обозначение границы кадастрового квартала
- обозначение границы земельного участка
- обозначение границы публичного сервитута
- обозначение газопровода
- обозначение линии электропередачи
- обозначение подъездной автодороги

Масштаб 1:3000

- обозначение границы сельского поселения (населенного пункта)
- обозначение границы муниципального района
- обозначение границы охранной зоны

1 • – обозначение характерной точки границы публичного сервитута

16:16:040603 – обозначение номера кадастрового квартала

16:16:040603:68 – обозначение кадастрового номера земельного участка

Высокогорский муниципальный район – обозначение муниципального района

Высокогорское сельское поселение – обозначение сельского поселения (населенного пункта)

Схема расположения границ публичного сервитута

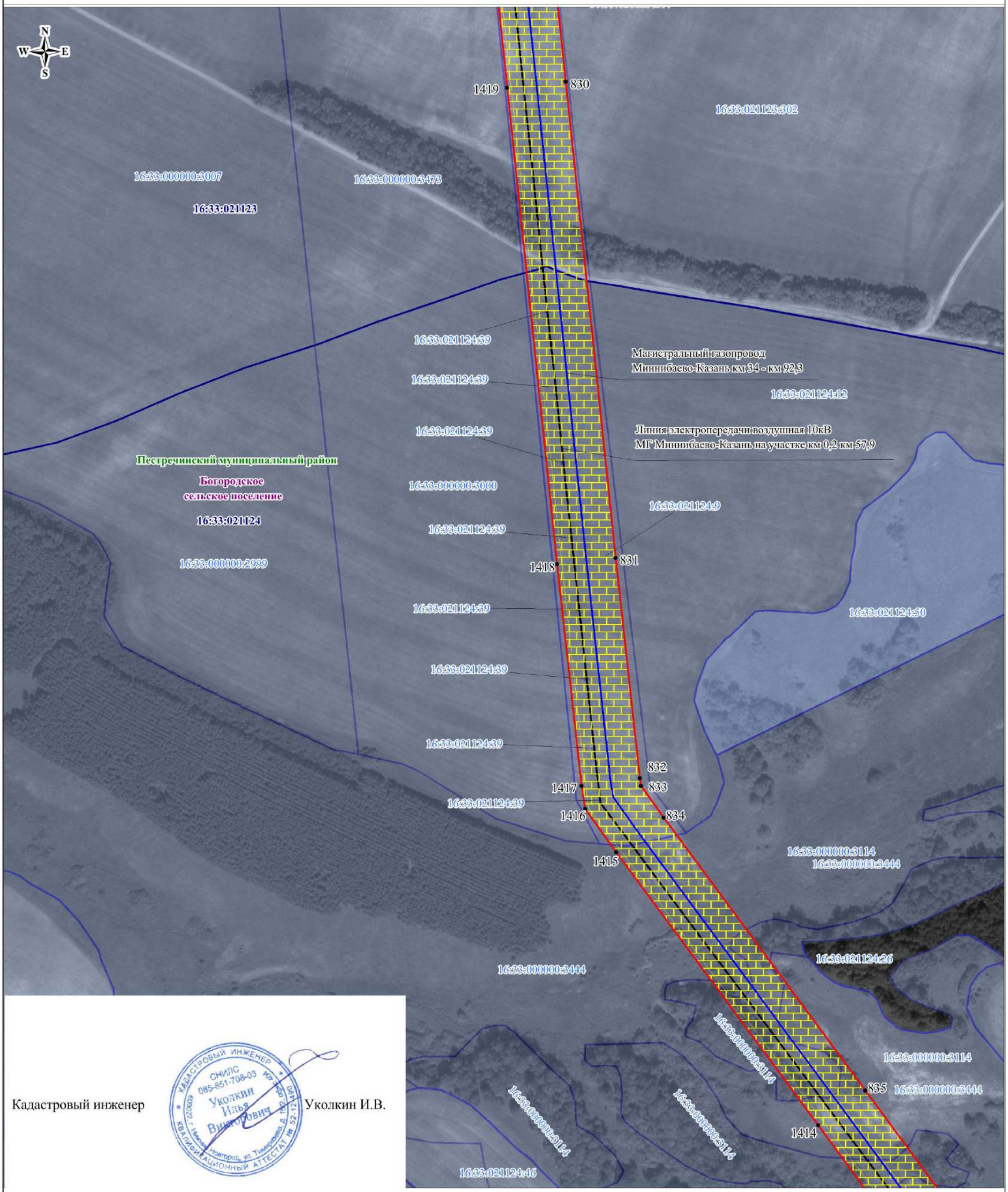

Кадастровый инженер Уколкин И.В.

Используемые условные знаки и обозначения:

- обозначение границы кадастрового квартала
- обозначение границы земельного участка
- обозначение границы публичного сервитута
- обозначение газопровода
- обозначение линии электропередачи
- обозначение подъездной автодороги

Масштаб 1:3000

- обозначение границы сельского поселения (населенного пункта)
- обозначение границы муниципального района
- обозначение границы охранной зоны

1 • – обозначение характерной точки границы публичного сервитута

16:16:040603 – обозначение номера кадастрового квартала

16:16:040603:68 – обозначение кадастрового номера земельного участка

Высокогорский муниципальный район – обозначение муниципального района

Высокогорское сельское поселение – обозначение сельского поселения (населенного пункта)

Схема расположения границ публичного сервитута

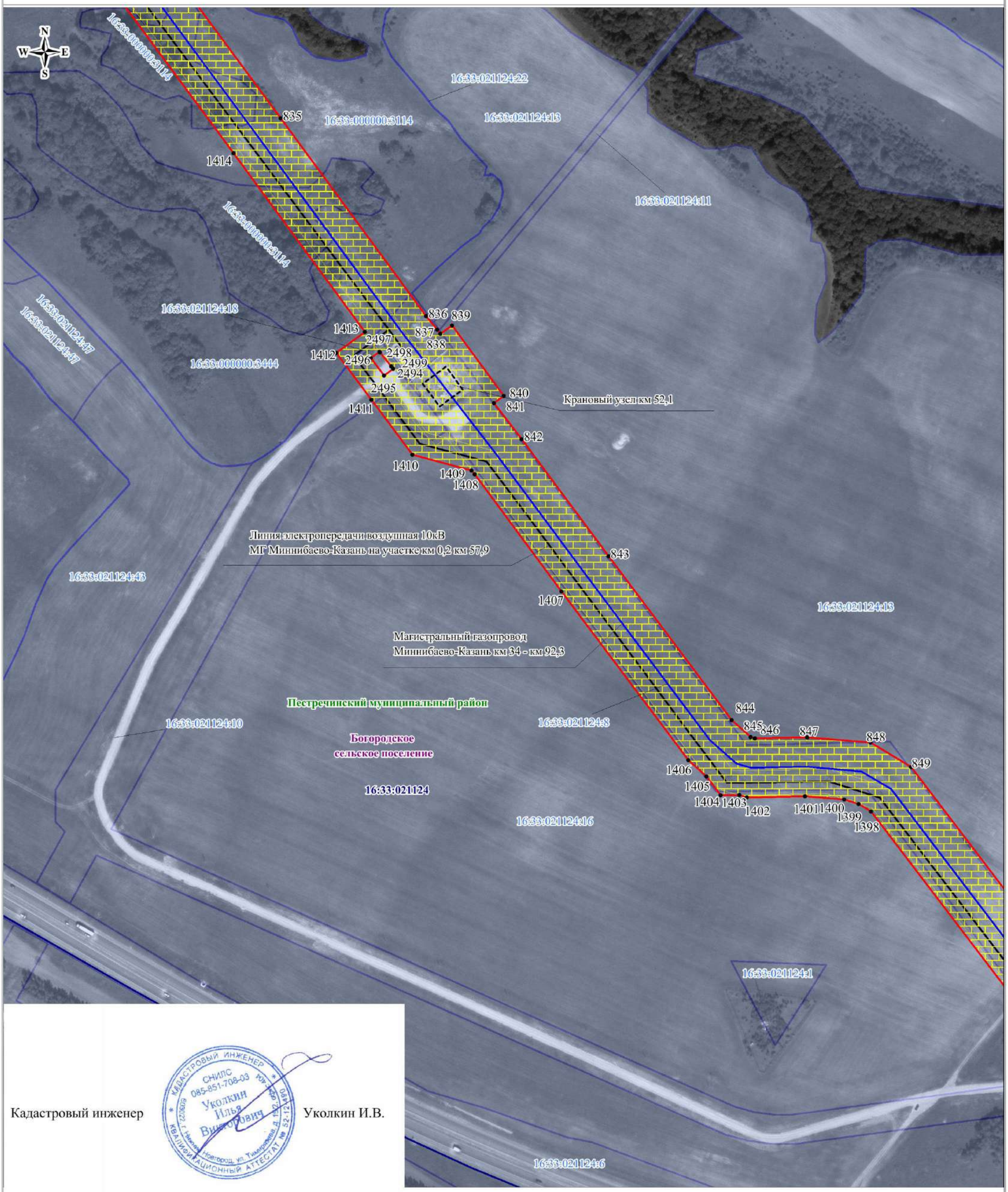

Кадастровый инженер Уколкин И.В.

Используемые условные знаки и обозначения:

Масштаб 1:3000

- обозначение границы кадастрового квартала
- обозначение границы земельного участка
- обозначение границы публичного сервитута
- обозначение газопровода
- обозначение линии электропередачи
- обозначение подъездной автодороги
- обозначение границы сельского поселения (населенного пункта)
- обозначение границы муниципального района
- обозначение границы охранной зоны
- 1 • – обозначение характерной точки границы публичного сервитута
- 16:16:040603:68 – обозначение номера кадастрового квартала
- 16:16:040603 – обозначение кадастрового номера земельного участка
- Высокогорский муниципальный район – обозначение муниципального района
- Высокогорское сельское поселение – обозначение сельского поселения (населенного пункта)

Схема расположения границ публичного сервитута

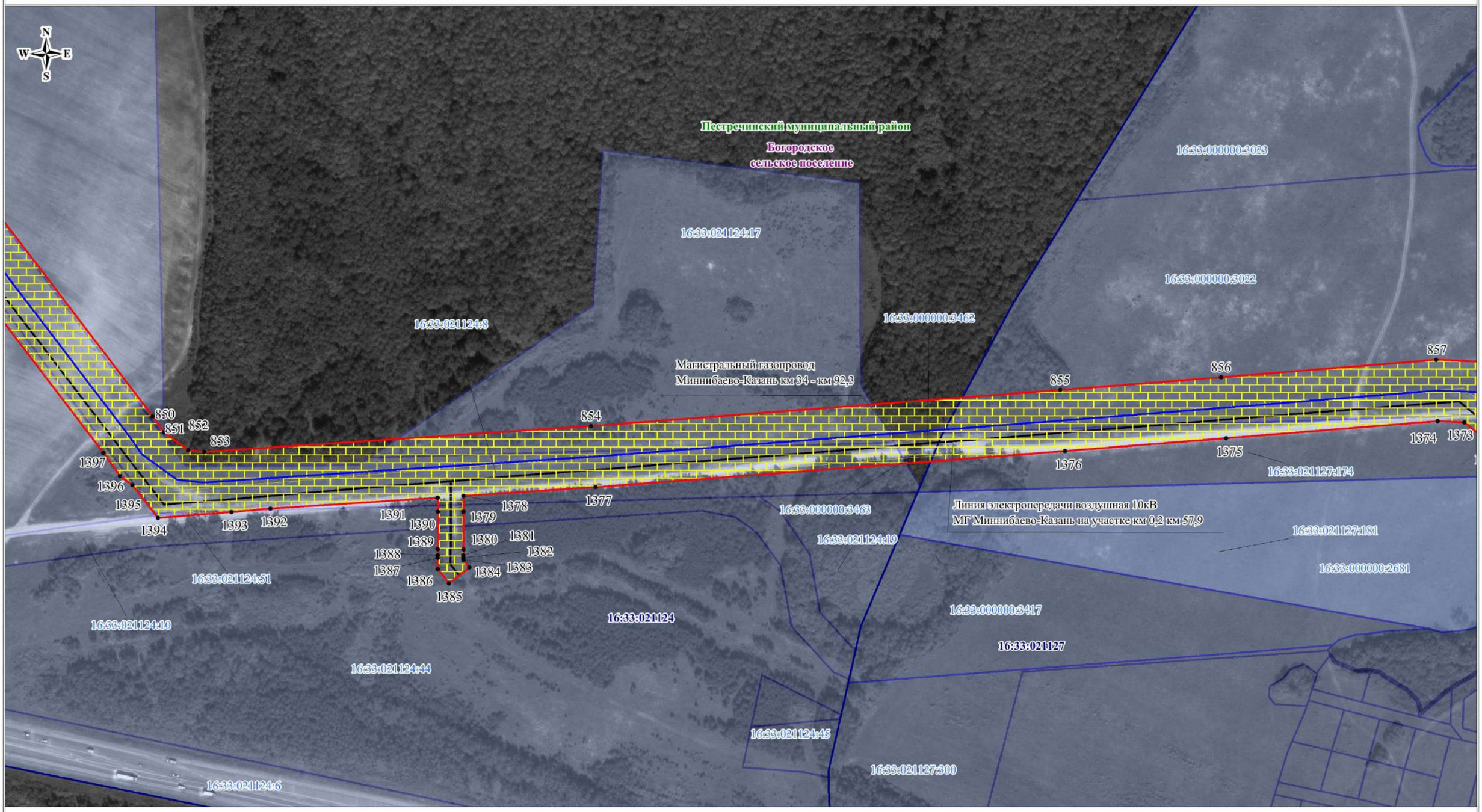

Используемые условные знаки и обозначения:

Масштаб 1:1000

- обозначение границы кадастрового квартала
- обозначение границы земельного участка
- обозначение границы публичного сервитута
- обозначение газопровода
- обозначение линии электропередачи
- обозначение подъездной автодороги
- обозначение границы сельского поселения (населенного пункта)
- обозначение границы муниципального района
- обозначение границы охранной зоны
- 1 – обозначение характерной точки границы публичного сервитута
- 16:16:040603 – обозначение номера кадастрового квартала
- 16:16:040603:68 – обозначение кадастрового номера земельного участка
- Высокогорский муниципальный район – обозначение муниципального района
- Высокогорское сельское поселение – обозначение сельского поселения (населенного пункта)

Кадастровый инженер Уколкин И.В.

Схема расположения границ публичного сервитута

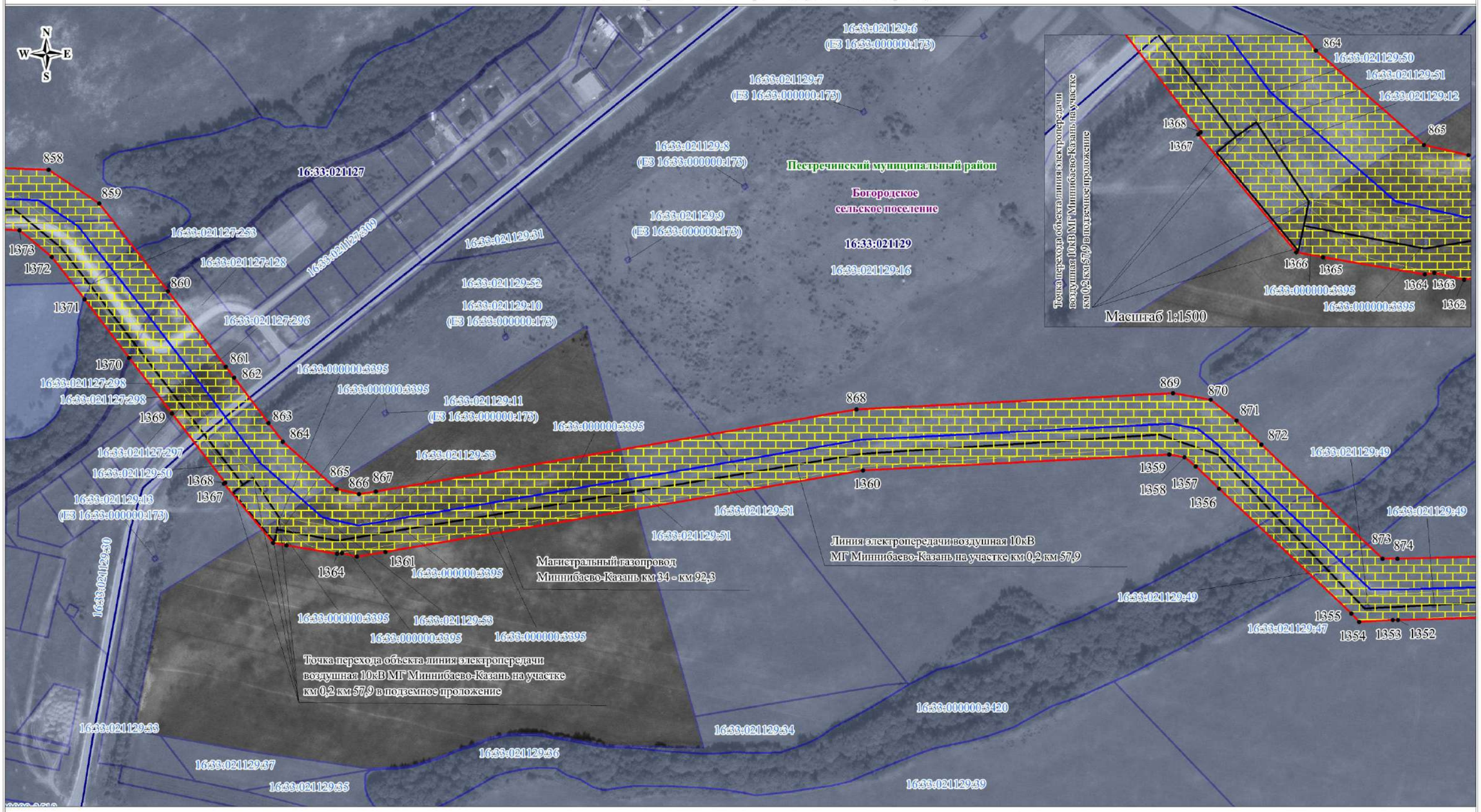

Масштаб 1:3000

Используемые условные знаки и обозначения:

- обозначение границы кадастрового квартала
- обозначение границы земельного участка
- обозначение границы публичного сервитута
- обозначение газопровода
- обозначение линии электропередачи
- обозначение подъездной автодороги

- обозначение границы сельского поселения (населенного пункта)
- обозначение границы муниципального района
- обозначение границы охранной зоны
1 • – обозначение характерной точки границы публичного сервитута
16:16:040603 – обозначение номера кадастрового квартала
16:16:040603:68 – обозначение кадастрового номера земельного участка
Высокогорский муниципальный район – обозначение муниципального района
Высокогорское сельское поселение – обозначение сельского поселения (населенного пункта)

Кадастровый инженер Уколкин И.В.

Схема расположения границ публичного сервитута

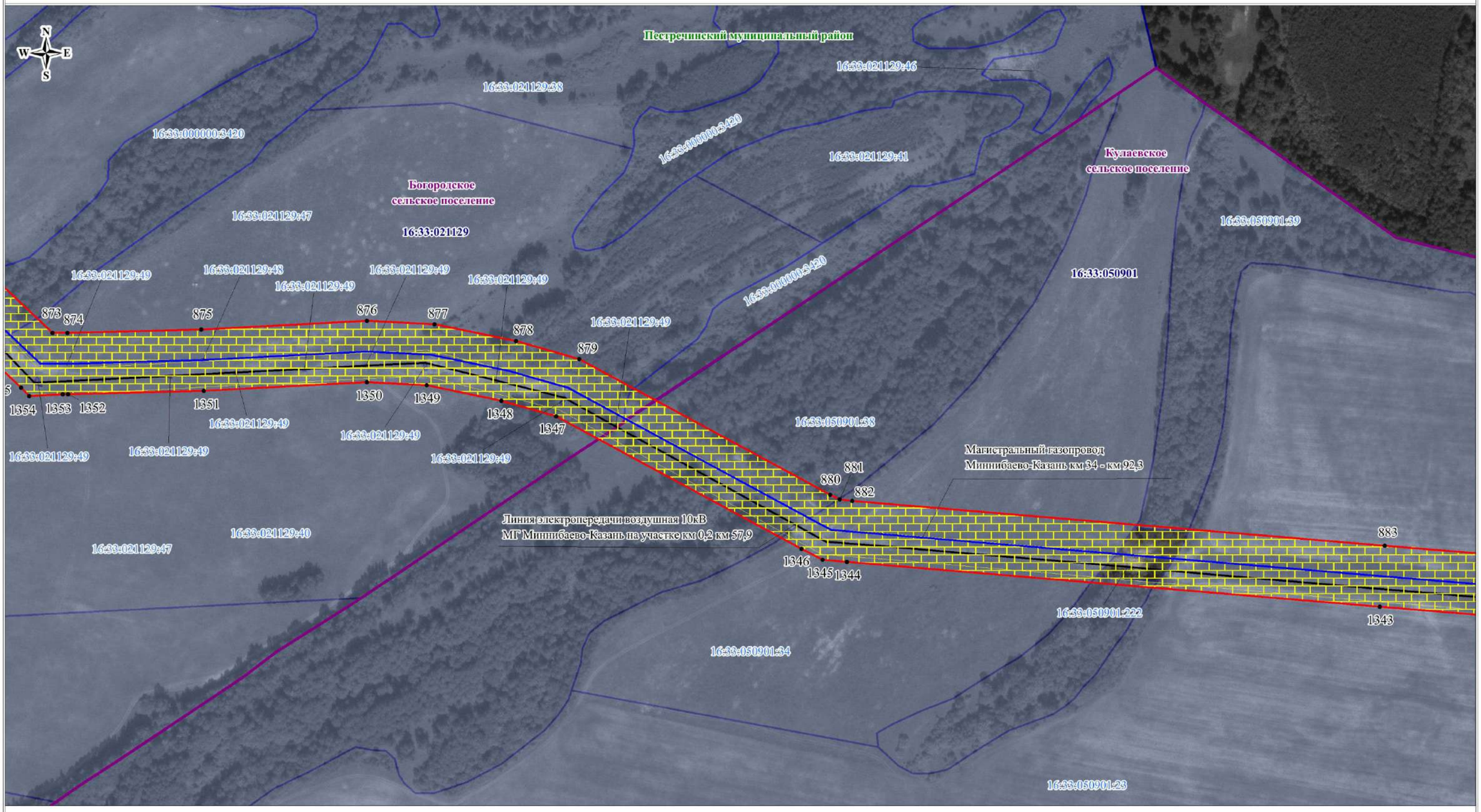

Масштаб 1:3000

Используемые условные знаки и обозначения:

- обозначение границы кадастрового квартала
- обозначение границы земельного участка
- обозначение границы публичного сервитута
- обозначение газопровода
- обозначение линии электропередачи
- обозначение подъездной автодороги
- обозначение границы сельского поселения (населенного пункта)
- обозначение границы муниципального района
- обозначение границы охранной зоны
- 1 • обозначение характерной точки границы публичного сервитута
- 16:16:040603 обозначение номера кадастрового квартала
- 16:16:040603:68 обозначение кадастрового номера земельного участка
- Высокогорский муниципальный район обозначение муниципального района
- Высокогорское сельское поселение обозначение сельского поселения (населенного пункта)

Кадастровый инженер Уколкин И.В.

КАДАСТРОВЫЙ ИНЖЕНЕР СНИЛС 085-851-708-03 Уколкин Илья Викторович КВАЛИФИКАЦИОННЫЙ АТТЕСТАТ № 52-12-1587 г. Нижний Новгород, ул. Тимирязева, д. 12/2, оф. 9

Схема расположения границ публичного сервитута

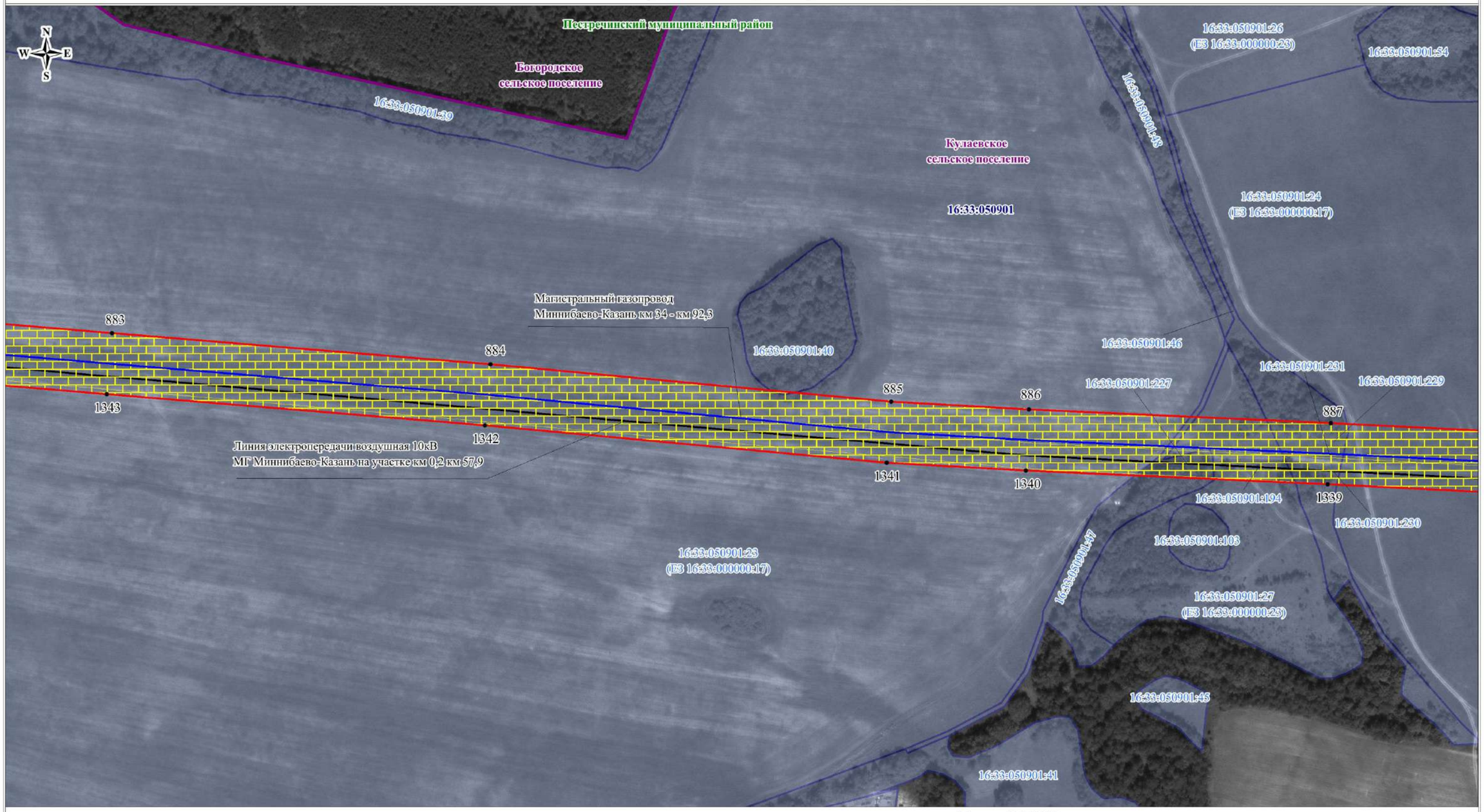

Масштаб 1:3000

Используемые условные знаки и обозначения:

- обозначение границы кадастрового квартала
- обозначение границы земельного участка
- обозначение границы публичного сервитута
- обозначение газопровода
- обозначение линии электропередачи
- обозначение подъездной автодороги
- обозначение границы сельского поселения (населенного пункта)
- обозначение границы муниципального района
- обозначение границы охранной зоны
- 1 • обозначение характерной точки границы публичного сервитута
- 16:16:040603 обозначение номера кадастрового квартала
- 16:16:040603:68 обозначение кадастрового номера земельного участка
- Высокогорский муниципальный район обозначение муниципального района
- Высокогорское сельское поселение обозначение сельского поселения (населенного пункта)

Кадастровый инженер Уколкин И.В.

КАДАСТРОВЫЙ ИНЖЕНЕР СНИЛС 085-851-708-03 Уколкин Илья Викторович КВАЛИФИКАЦИОННЫЙ АТТЕСТАТ № 52-12-690

Схема расположения границ публичного сервитута

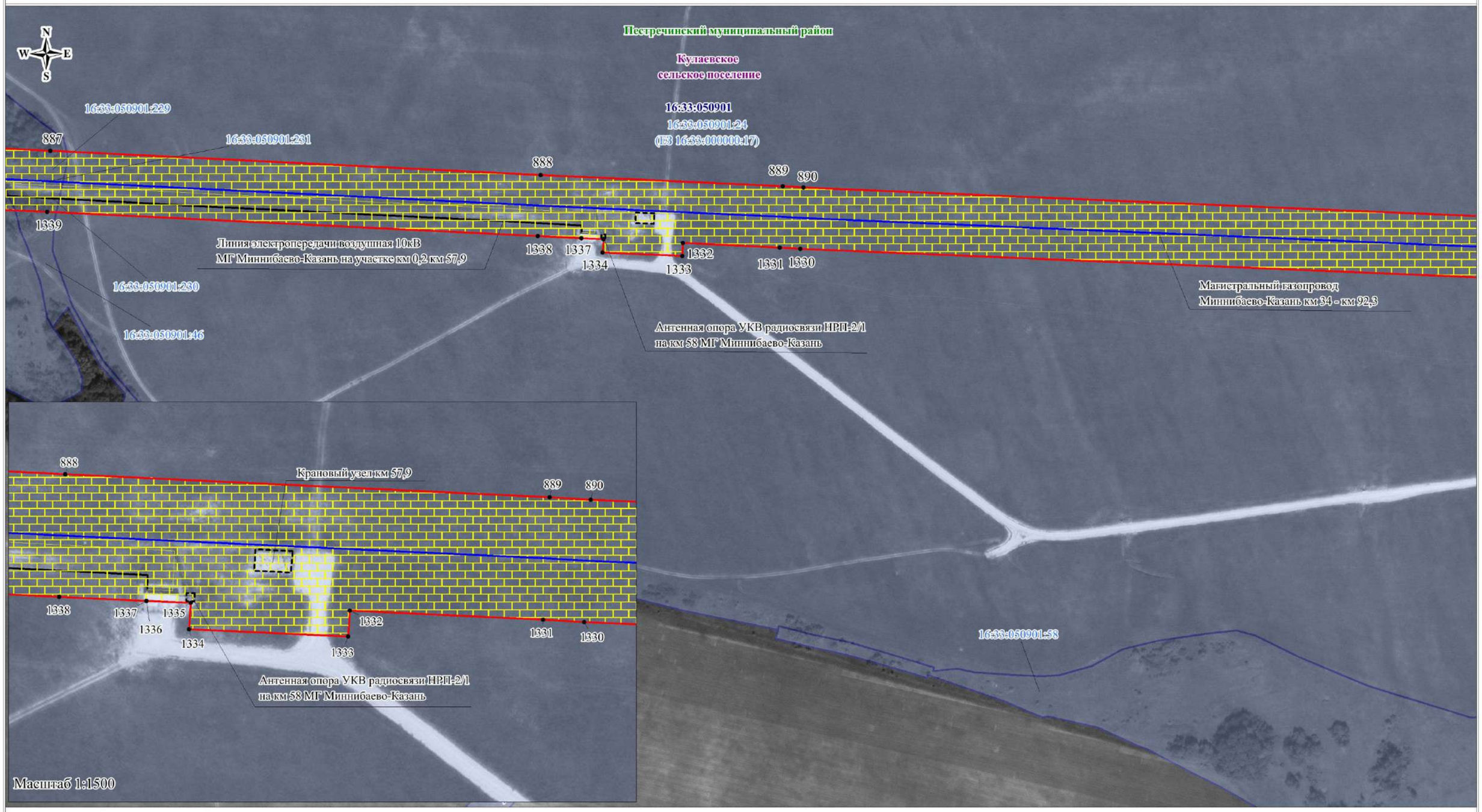

Масштаб 1:3000

Используемые условные знаки и обозначения:

- обозначение границы кадастрового квартала
- обозначение границы земельного участка
- обозначение границы публичного сервитута
- обозначение газопровода
- обозначение линии электропередачи
- обозначение подъездной автодороги
- обозначение границы сельского поселения (населенного пункта)
- обозначение границы муниципального района
- обозначение границы охранной зоны
- 1 • обозначение характерной точки границы публичного сервитута
- 16:16:040603 обозначение номера кадастрового квартала
- 16:16:040603:68 обозначение кадастрового номера земельного участка
- Высокогорский муниципальный район обозначение муниципального района
- Высокогорское сельское поселение обозначение сельского поселения (населенного пункта)

Кадастровый инженер Уколкин И.В.

Схема расположения границ публичного сервитута

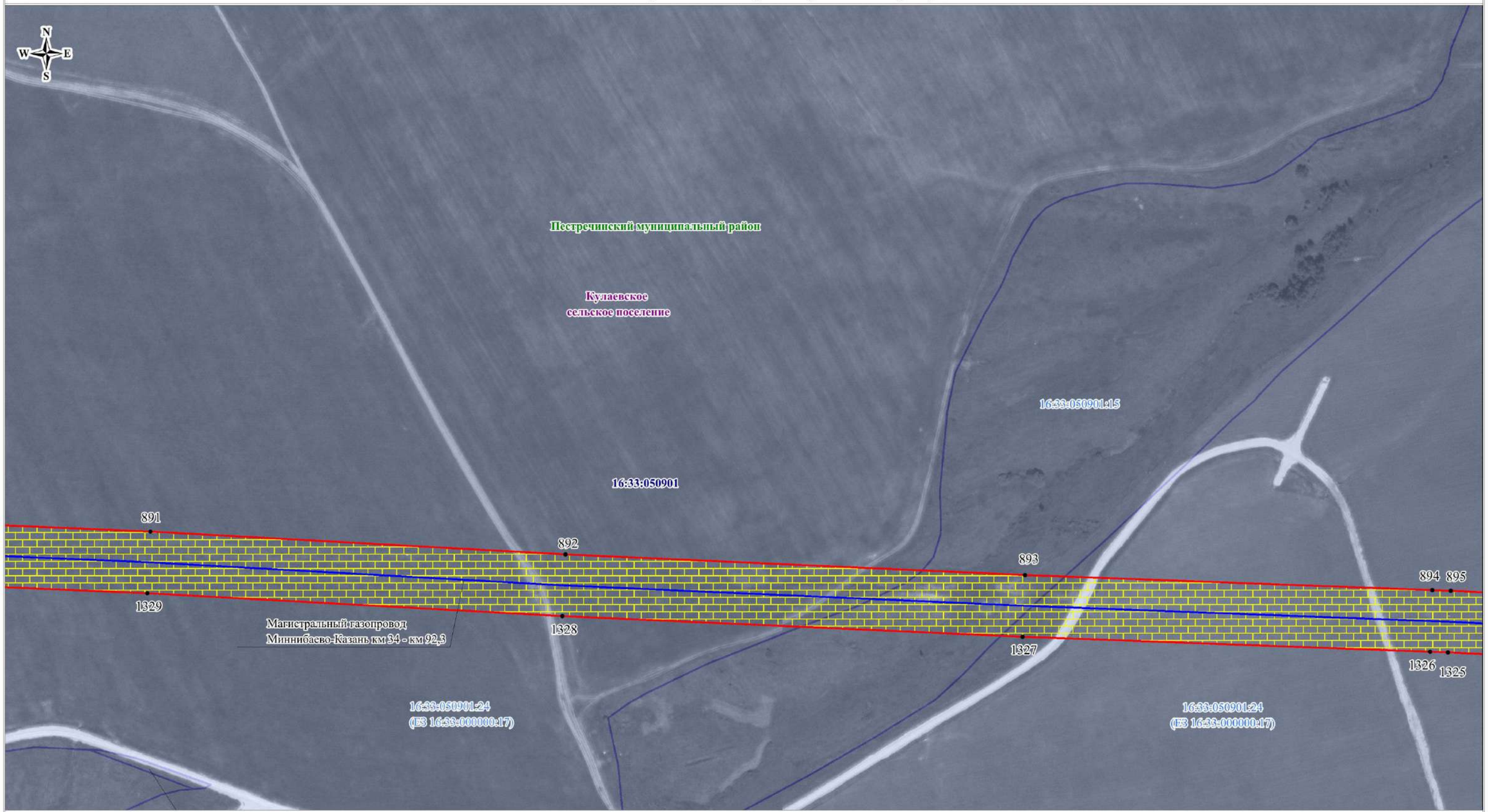

Используемые условные знаки и обозначения:

Масштаб 1:3000

- обозначение границы кадастрового квартала
- обозначение границы земельного участка
- обозначение границы публичного сервитута
- обозначение газопровода
- обозначение линии электропередачи
- обозначение подъездной автодороги
- обозначение границы сельского поселения (населенного пункта)
- обозначение границы муниципального района
- обозначение границы охранной зоны
- 1 • обозначение характерной точки границы публичного сервитута
- 16:16:040603 обозначение номера кадастрового квартала
- 16:16:040603:68 обозначение кадастрового номера земельного участка
- Высокогорский муниципальный район обозначение муниципального района
- Высокогорское сельское поселение обозначение сельского поселения (населенного пункта)

Кадастровый инженер Уколкин И.В.

Схема расположения границ публичного сервитута

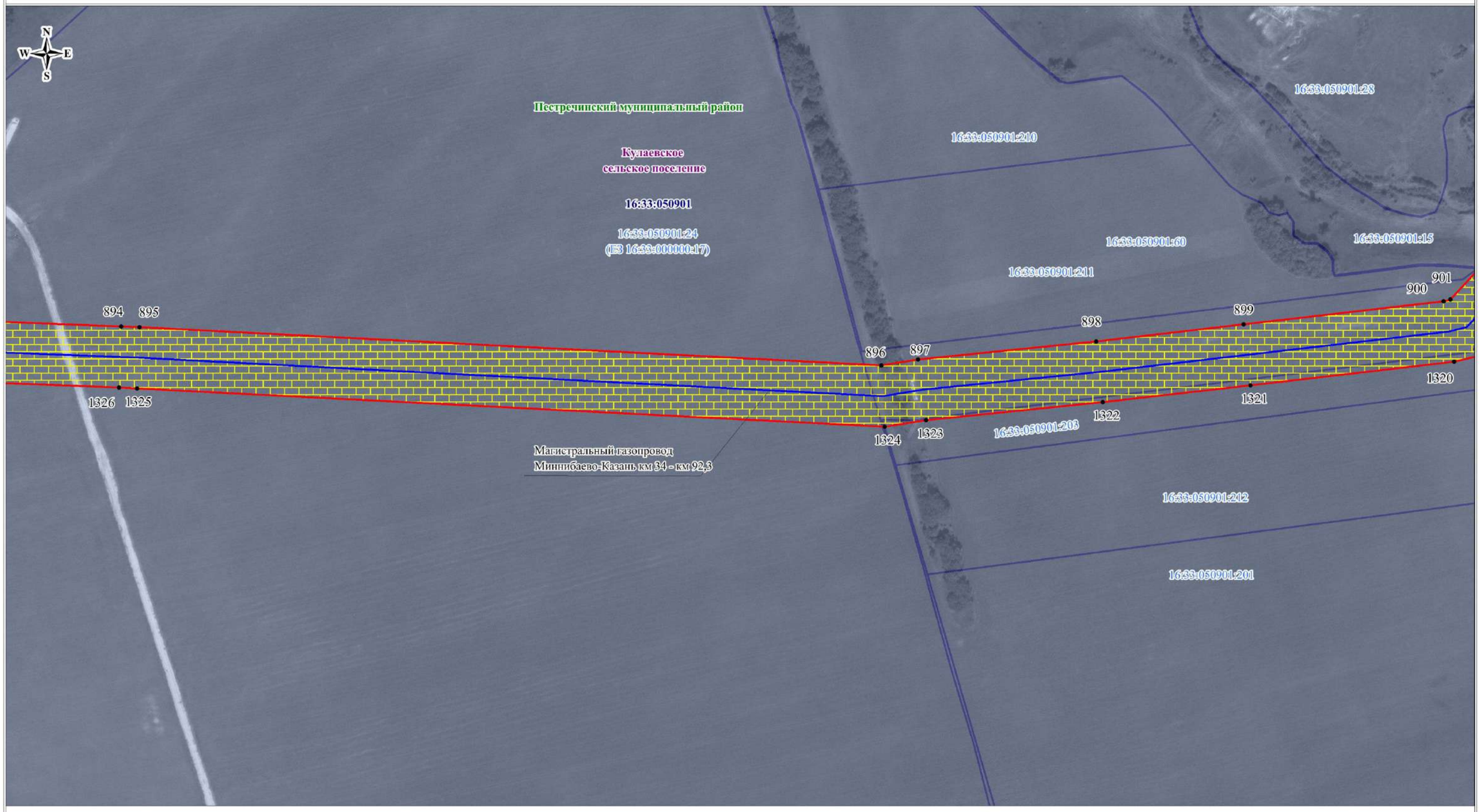

Используемые условные знаки и обозначения:

- обозначение границы кадастрового квартала
- обозначение границы земельного участка
- обозначение границы публичного сервитута
- обозначение газопровода
- обозначение линии электропередачи
- обозначение подъездной автодороги
- обозначение границы сельского поселения (населенного пункта)
- обозначение границы муниципального района
- обозначение границы охранной зоны
- 1 • обозначение характерной точки границы публичного сервитута
- 16:16:040603 обозначение номера кадастрового квартала
- 16:16:040603:68 обозначение кадастрового номера земельного участка
- Высокогорский муниципальный район обозначение муниципального района
- Высокогорское сельское поселение обозначение сельского поселения (населенного пункта)

Масштаб 1:3000

Кадастровый инженер Уколкин И.В.

КАДАСТРОВЫЙ ИНЖЕНЕР СНИЛС 085-851-708-03 Уколкин Илья Викторович КВАЛИФИКАЦИОННЫЙ АТТЕСТАТ № 52-12-430

Схема расположения границ публичного сервитута

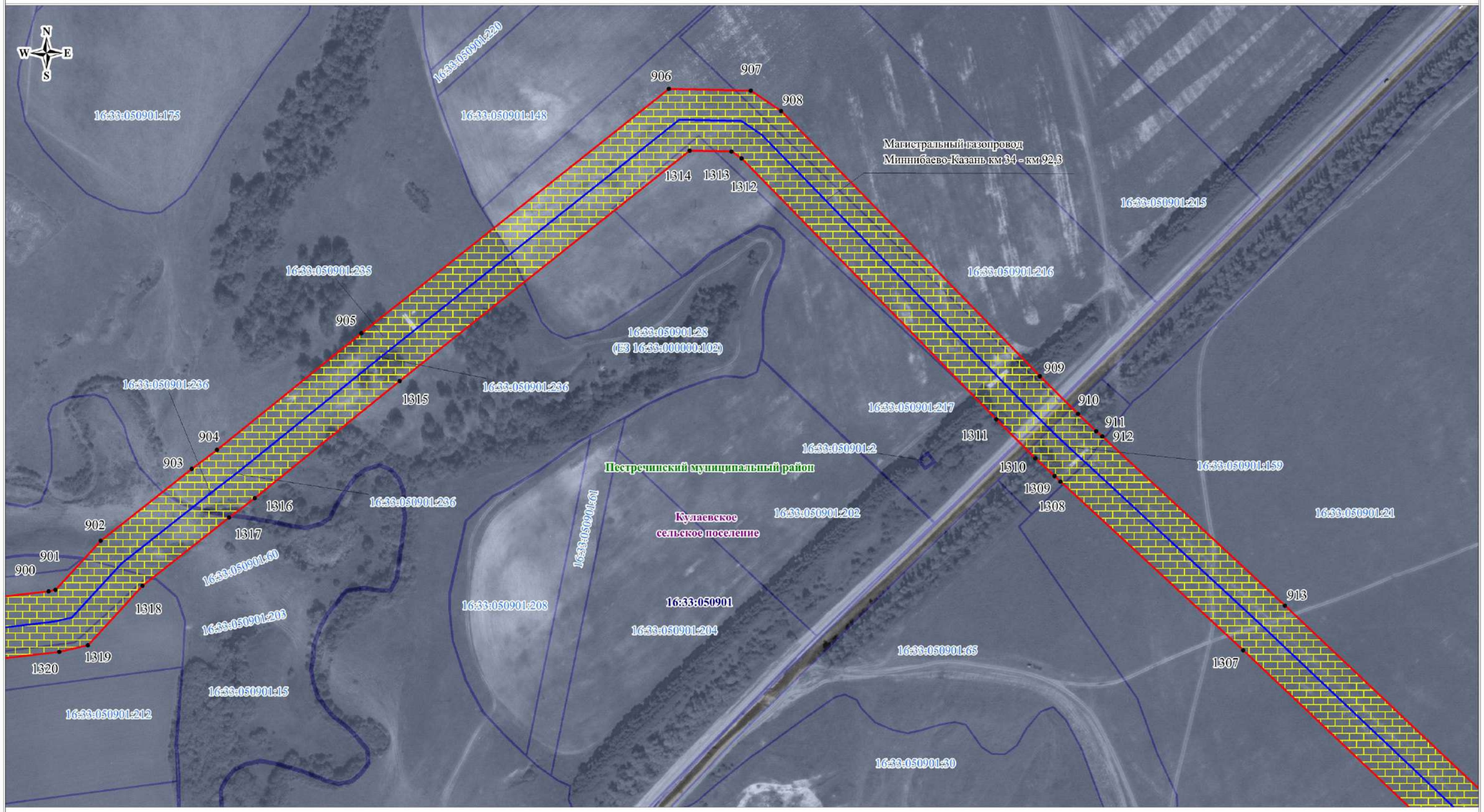

Используемые условные знаки и обозначения:

Масштаб 1:3000

- обозначение границы кадастрового квартала
- обозначение границы земельного участка
- обозначение границы публичного сервитута
- обозначение газопровода
- обозначение линии электропередачи
- обозначение подъездной автодороги
- обозначение границы сельского поселения (населенного пункта)
- обозначение границы муниципального района
- обозначение границы охранной зоны
- 1 – обозначение характерной точки границы публичного сервитута
- 16:16:040603 – обозначение номера кадастрового квартала
- 16:16:040603:68 – обозначение кадастрового номера земельного участка
- Высокогорский муниципальный район – обозначение муниципального района
- Высокогорское сельское поселение – обозначение сельского поселения (населенного пункта)

Кадастровый инженер Уколкин И.В.

Схема расположения границ публичного сервитута

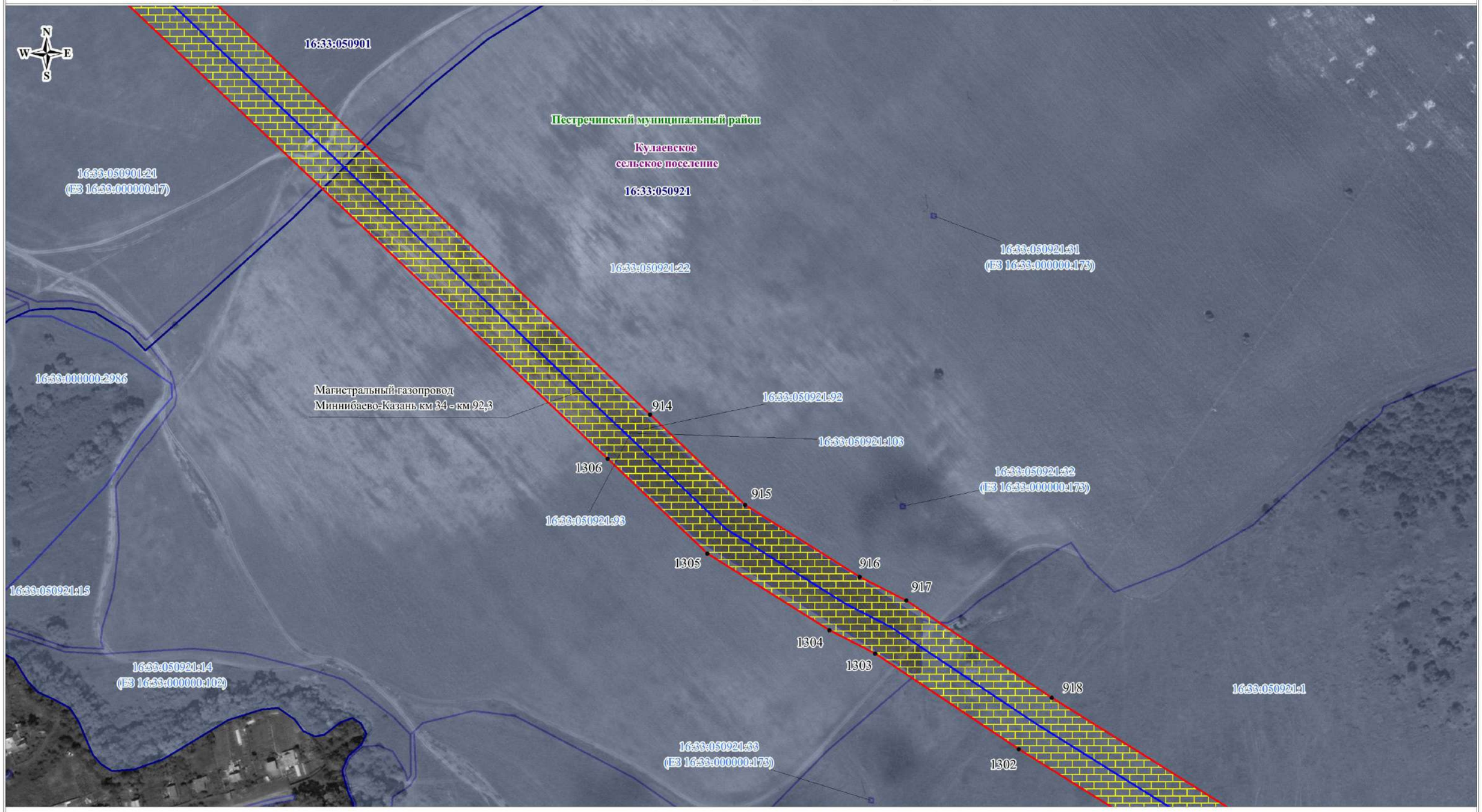

Используемые условные знаки и обозначения:

- обозначение границы кадастрового квартала
- обозначение границы земельного участка
- обозначение границы публичного сервитута
- обозначение газопровода
- обозначение линии электропередачи
- обозначение подъездной автодороги
- обозначение границы сельского поселения (населенного пункта)
- обозначение границы муниципального района
- обозначение границы охранной зоны
- 1 • обозначение характерной точки границы публичного сервитута
- 16:16:040603 обозначение номера кадастрового квартала
- 16:16:040603:68 обозначение кадастрового номера земельного участка
- Высокогорский муниципальный район обозначение муниципального района
- Высокогорское сельское поселение обозначение сельского поселения (населенного пункта)

Масштаб 1:3000

Кадастровый инженер Уколкин И.В.

Схема расположения границ публичного сервитута

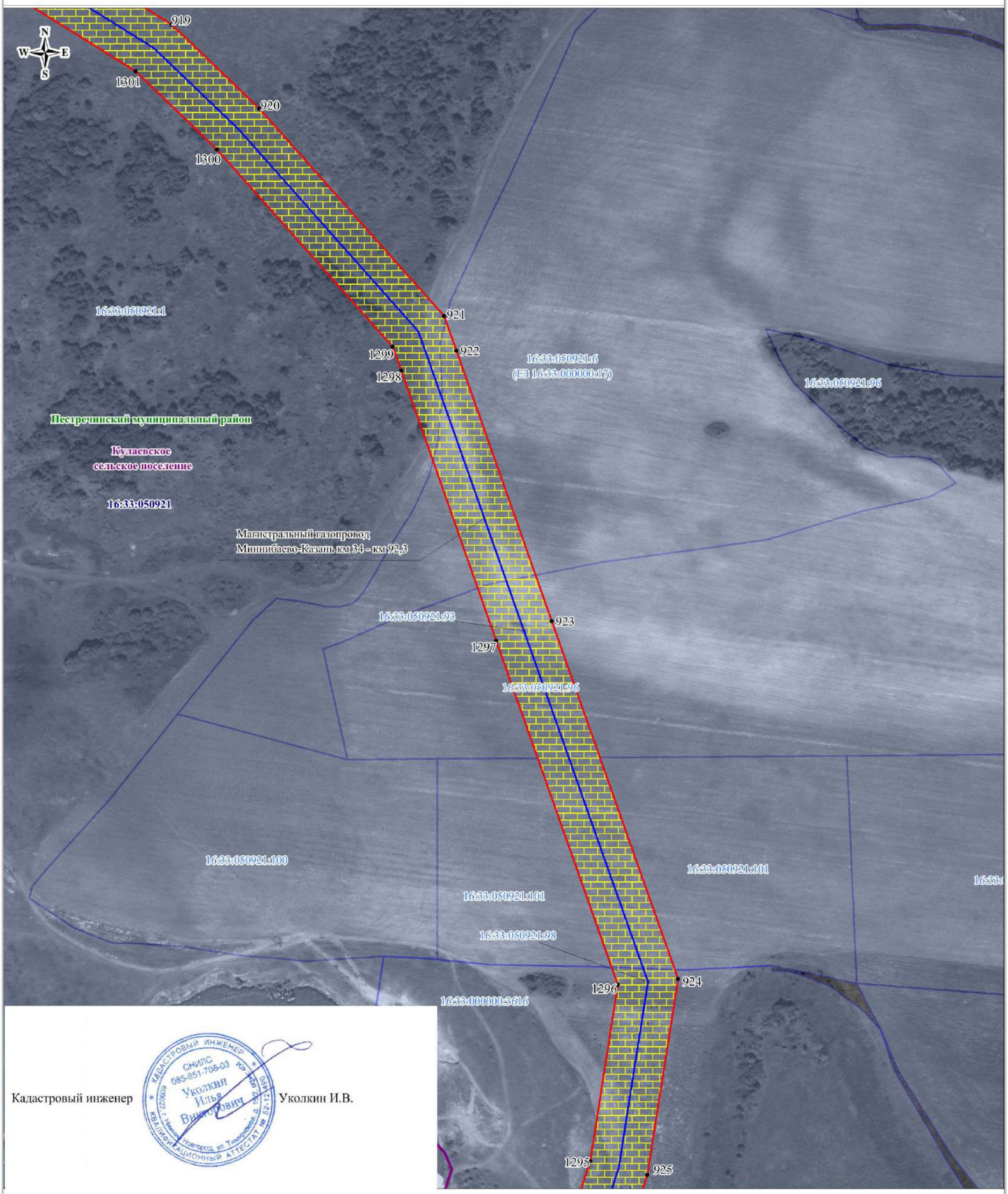

Кадастровый инженер Уколкин И.В.

Используемые условные знаки и обозначения:

- обозначение границы кадастрового квартала
- обозначение границы земельного участка
- обозначение границы публичного сервитута
- обозначение газопровода
- обозначение линии электропередачи
- обозначение подъездной автодороги

Масштаб 1:3000

- обозначение границы сельского поселения (населенного пункта)
- обозначение границы муниципального района
- обозначение границы охранной зоны
- 1 • обозначение характерной точки границы публичного сервитута
- 16:16:040603 обозначение номера кадастрового квартала
- 16:16:040603:68 обозначение кадастрового номера земельного участка
- Высокогорский муниципальный район обозначение муниципального района
- Высокогорское сельское поселение обозначение сельского поселения (населенного пункта)

Схема расположения границ публичного сервитута

Кадастровый инженер Уколкин И.В.

Используемые условные знаки и обозначения:

- обозначение границы кадастрового квартала
- обозначение границы земельного участка
- обозначение границы публичного сервитута
- обозначение газопровода
- обозначение линии электропередачи
- обозначение подъездной автодороги

Масштаб 1:3000

- обозначение границы сельского поселения (населенного пункта)
- обозначение границы муниципального района
- обозначение границы охранной зоны
- 1 • – обозначение характерной точки границы публичного сервитута
- 16:16:040603 – обозначение номера кадастрового квартала
- 16:16:040603:68 – обозначение кадастрового номера земельного участка
- Высокогорский муниципальный район – обозначение муниципального района
- Высокогорское сельское поселение – обозначение сельского поселения (населенного пункта)

Схема расположения границ публичного сервитута

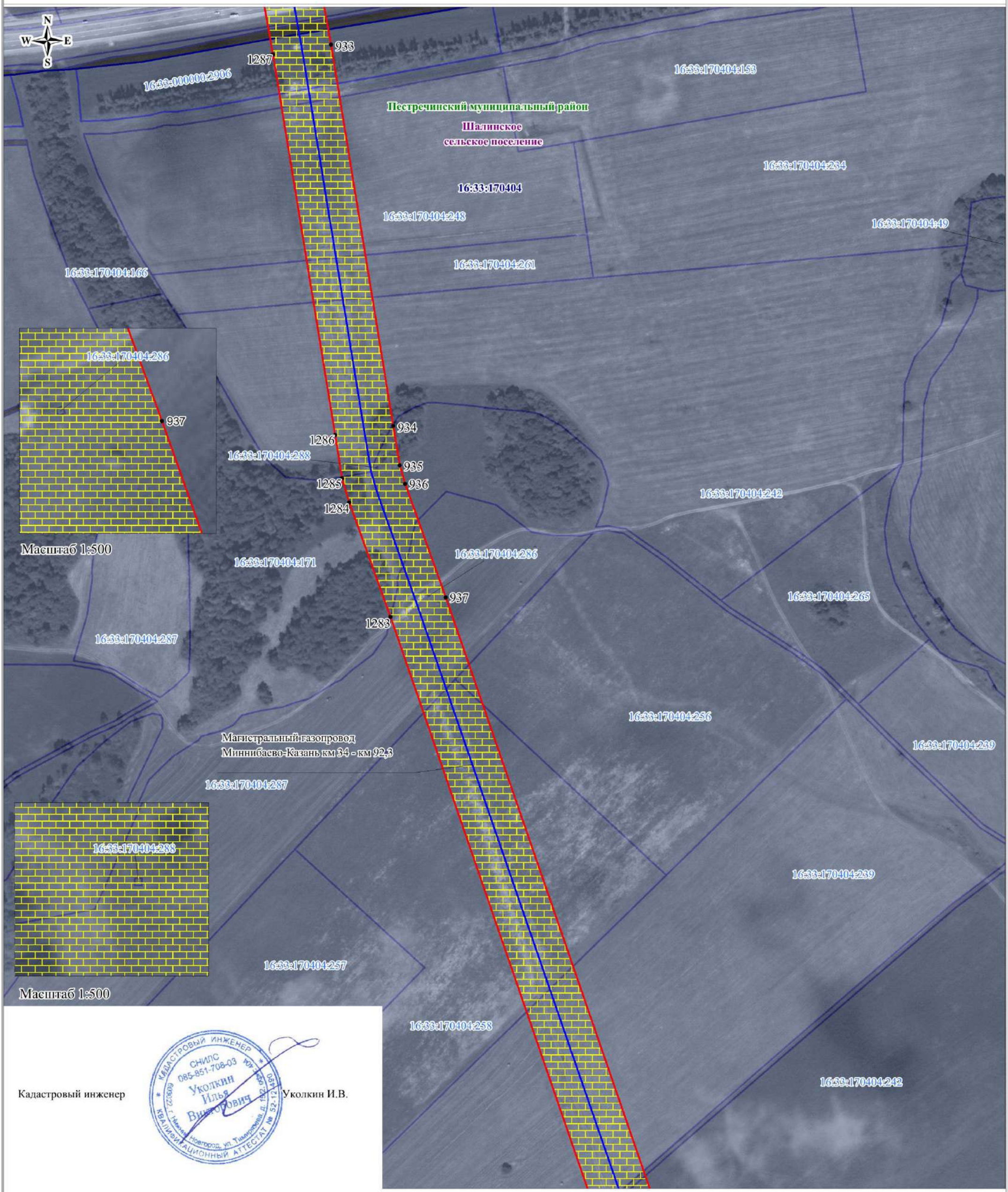

Кадастровый инженер Уколкин И.В.

Используемые условные знаки и обозначения:

Масштаб 1:3000

- обозначение границы кадастрового квартала
- обозначение границы земельного участка
- обозначение границы публичного сервитута
- обозначение газопровода
- обозначение линии электропередачи
- обозначение подъездной автодороги
- обозначение границы сельского поселения (населенного пункта)
- обозначение границы муниципального района
- обозначение границы охранной зоны
- 1 • – обозначение характерной точки границы публичного сервитута
- 16:16:040603 – обозначение номера кадастрового квартала
- 16:16:040603:68 – обозначение кадастрового номера земельного участка
- Высокогорский муниципальный район – обозначение муниципального района
- Высокогорское сельское поселение – обозначение сельского поселения (населенного пункта)

Схема расположения границ публичного сервитута

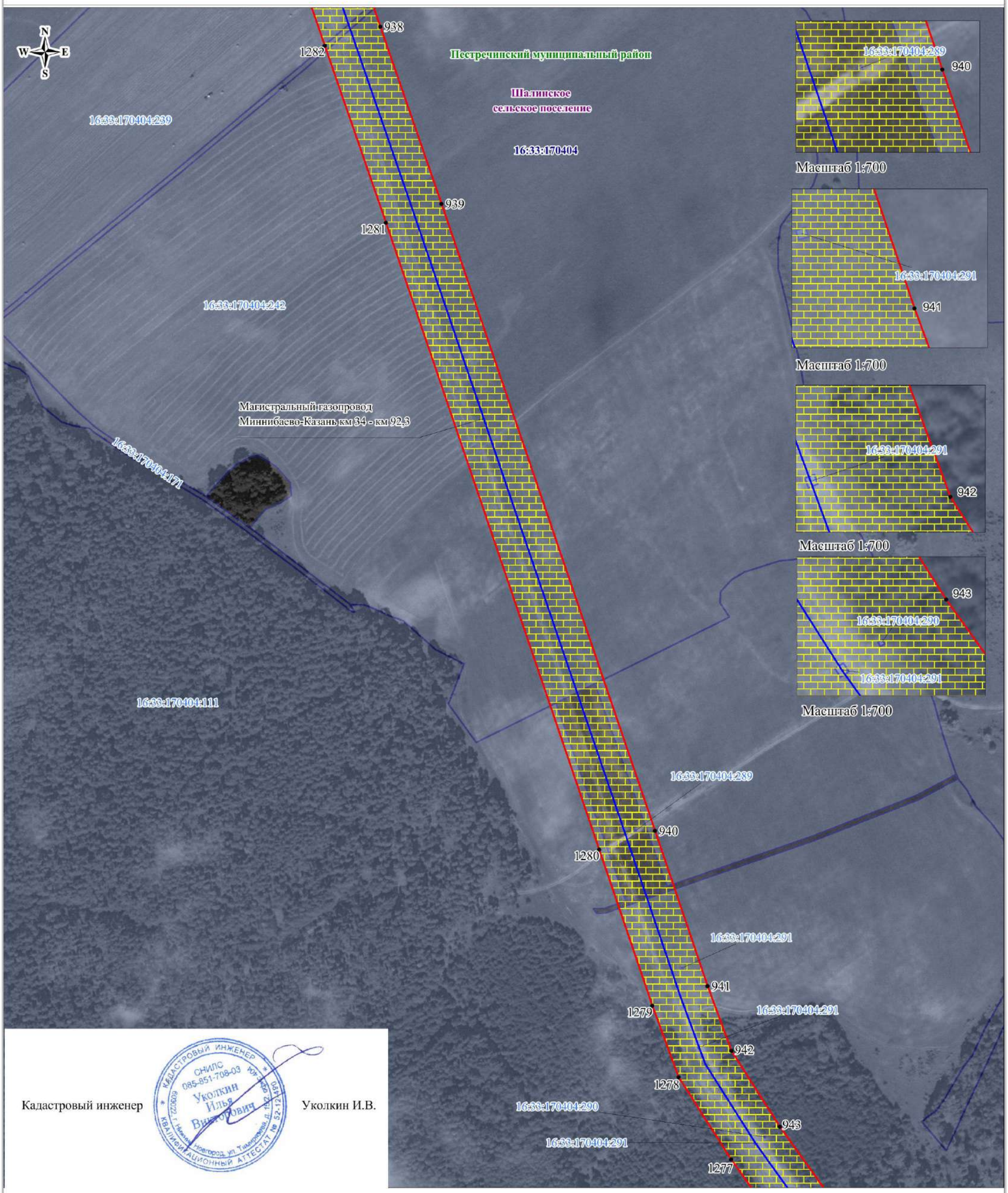

Кадастровый инженер Уколкин И.В.

Используемые условные знаки и обозначения:

Масштаб 1:3000

- обозначение границы кадастрового квартала
- обозначение границы земельного участка
- обозначение границы публичного сервитута
- обозначение газопровода
- обозначение линии электропередачи
- обозначение подъездной автодороги
- обозначение границы сельского поселения (населенного пункта)
- обозначение границы муниципального района
- обозначение границы охранной зоны
- 1 • обозначение характерной точки границы публичного сервитута
- 16:16:040603:68 обозначение кадастрового номера земельного участка
- 16:16:040603 обозначение номера кадастрового квартала
- Высокогорский муниципальный район обозначение муниципального района
- Высокогорское сельское поселение обозначение сельского поселения (населенного пункта)

Схема расположения границ публичного сервитута

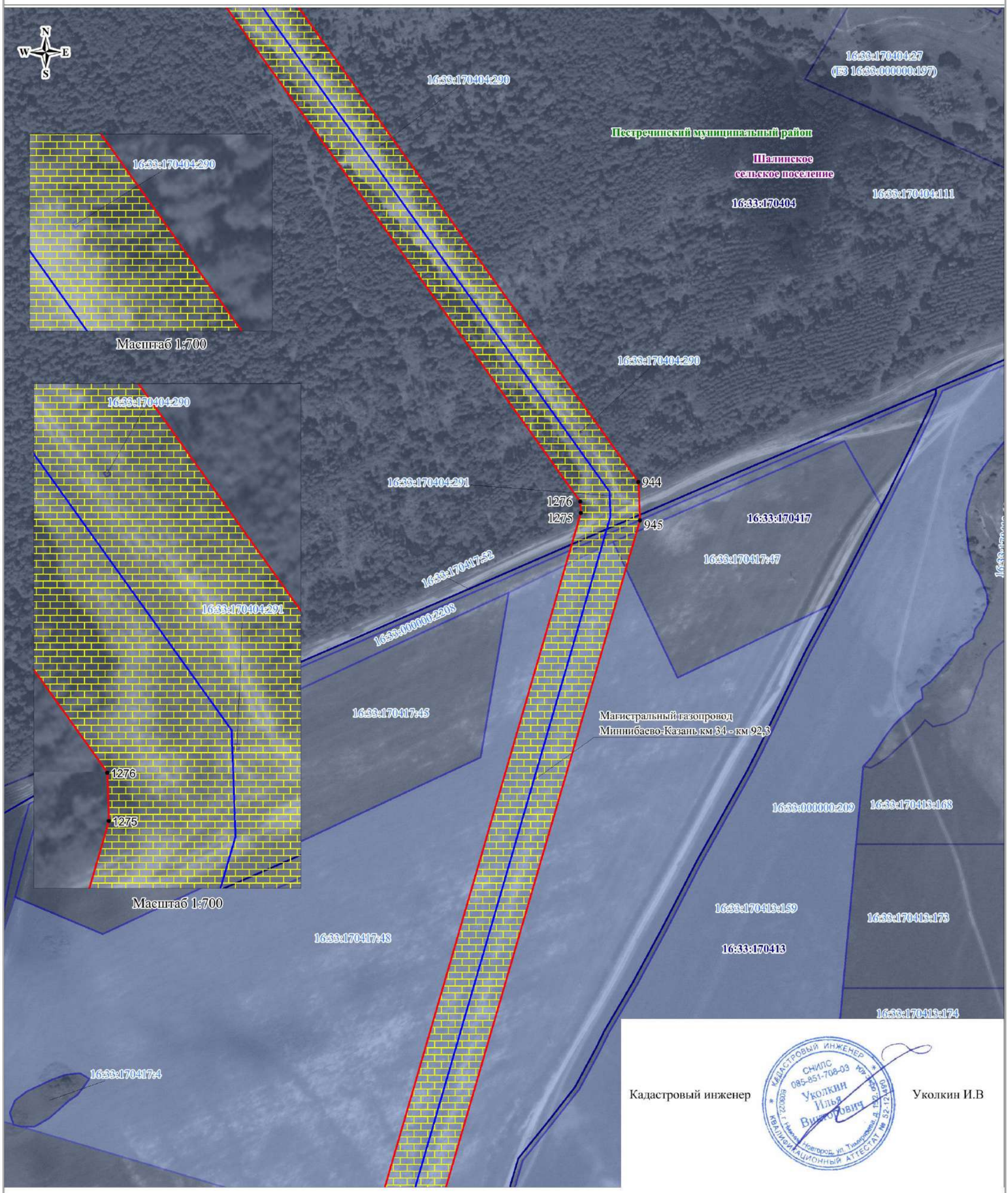

Кадастровый инженер Уколкин И.В

Используемые условные знаки и обозначения:

Масштаб 1:3000

- обозначение границы кадастрового квартала
- обозначение границы земельного участка
- обозначение границы публичного сервитута
- обозначение газопровода
- обозначение линии электропередачи
- обозначение подъездной автодороги
- обозначение границы сельского поселения (населенного пункта)
- обозначение границы муниципального района
- обозначение границы охранной зоны
- 1 • обозначение характерной точки границы публичного сервитута
- 16:16:040603:68 обозначение кадастрового номера земельного участка
- 16:16:040603 обозначение номера кадастрового квартала
- Высокогорский муниципальный район обозначение муниципального района
- Высокогорское сельское поселение обозначение сельского поселения (населенного пункта)

Схема расположения границ публичного сервитута

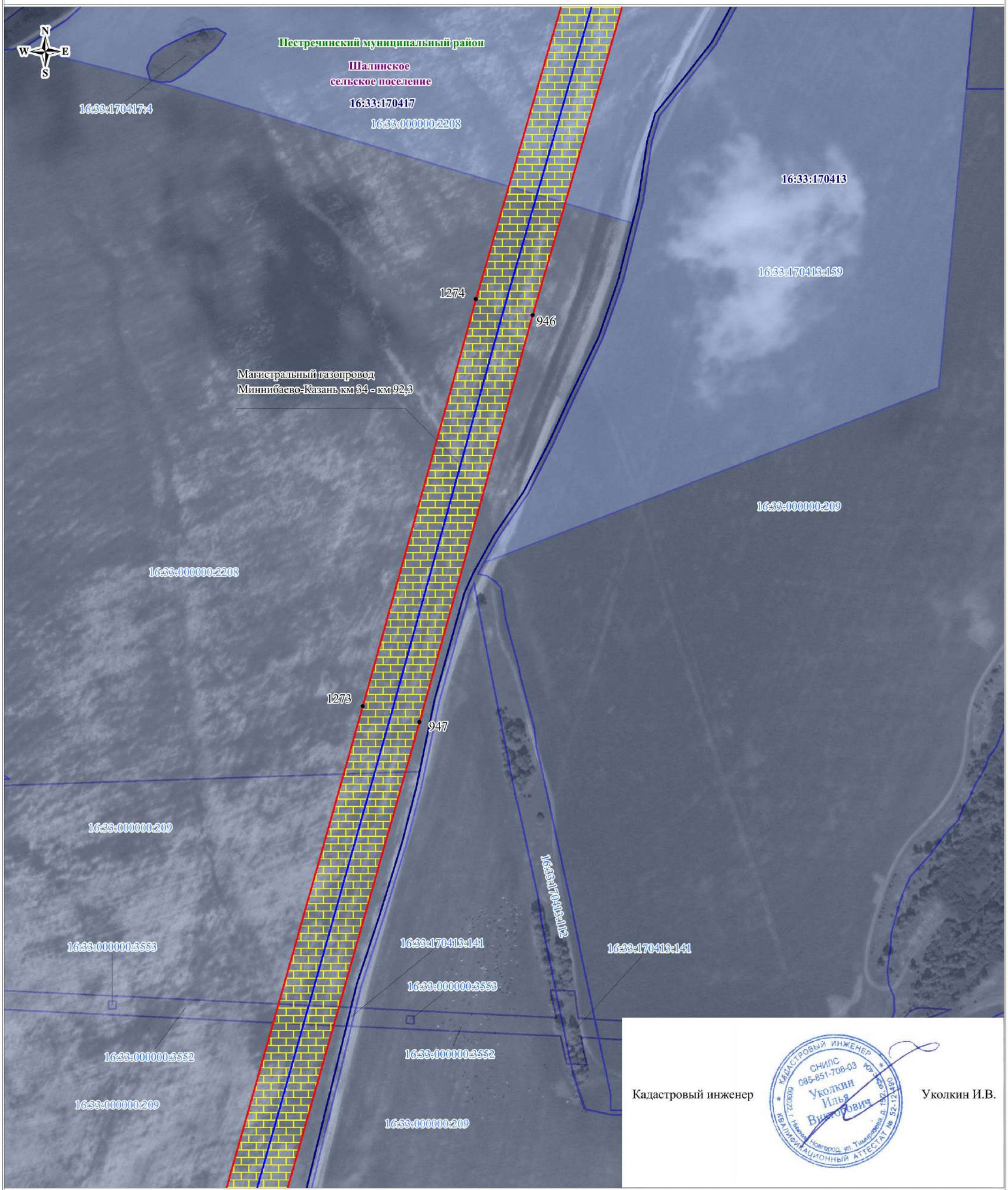

Кадастровый инженер

Уколкин И.В.

Используемые условные знаки и обозначения:

Масштаб 1:3000

- обозначение границы кадастрового квартала
- обозначение границы земельного участка
- обозначение границы публичного сервитута
- обозначение газопровода
- обозначение линии электропередачи
- обозначение подъездной автодороги
- обозначение границы сельского поселения (населенного пункта)
- обозначение границы муниципального района
- обозначение границы охранной зоны
- 1 • обозначение характерной точки границы публичного сервитута
- 16:16:040603:68 обозначение кадастрового номера земельного участка
- 16:16:040603 обозначение номера кадастрового квартала
- Высокогорский муниципальный район обозначение муниципального района
- Высокогорское сельское поселение обозначение сельского поселения (населенного пункта)

Схема расположения границ публичного сервитута

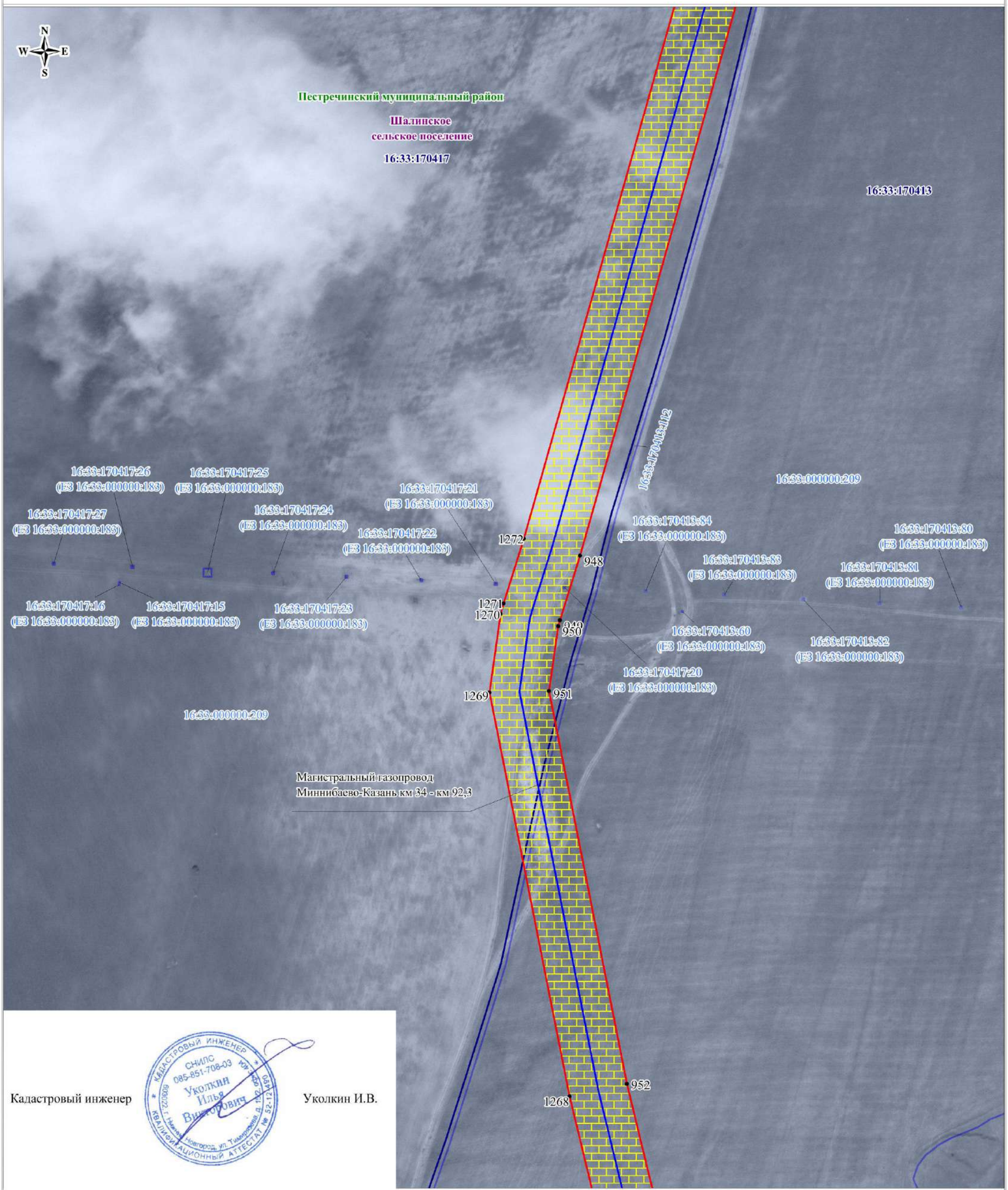

Кадастровый инженер Уколкин И.В.

КАДАСТРОВЫЙ ИНЖЕНЕР СНИЛС 085-851-708-03 Уколкин Илья Викторович КВАЛИФИКАЦИОННЫЙ АТТЕСТАТ № 52-12-0697

Используемые условные знаки и обозначения:

Масштаб 1:3000

- обозначение границы кадастрового квартала
- обозначение границы земельного участка
- обозначение границы публичного сервитута
- обозначение газопровода
- обозначение линии электропередачи
- обозначение подъездной автодороги
- обозначение границы сельского поселения (населенного пункта)
- обозначение границы муниципального района
- обозначение границы охранной зоны
- 1 • обозначение характерной точки границы публичного сервитута
- 16:16:040603:68 обозначение кадастрового номера земельного участка
- 16:16:040603 обозначение номера кадастрового квартала
- Высокогорский муниципальный район обозначение муниципального района
- Высокогорское сельское поселение обозначение сельского поселения (населенного пункта)

Схема расположения границ публичного сервитута

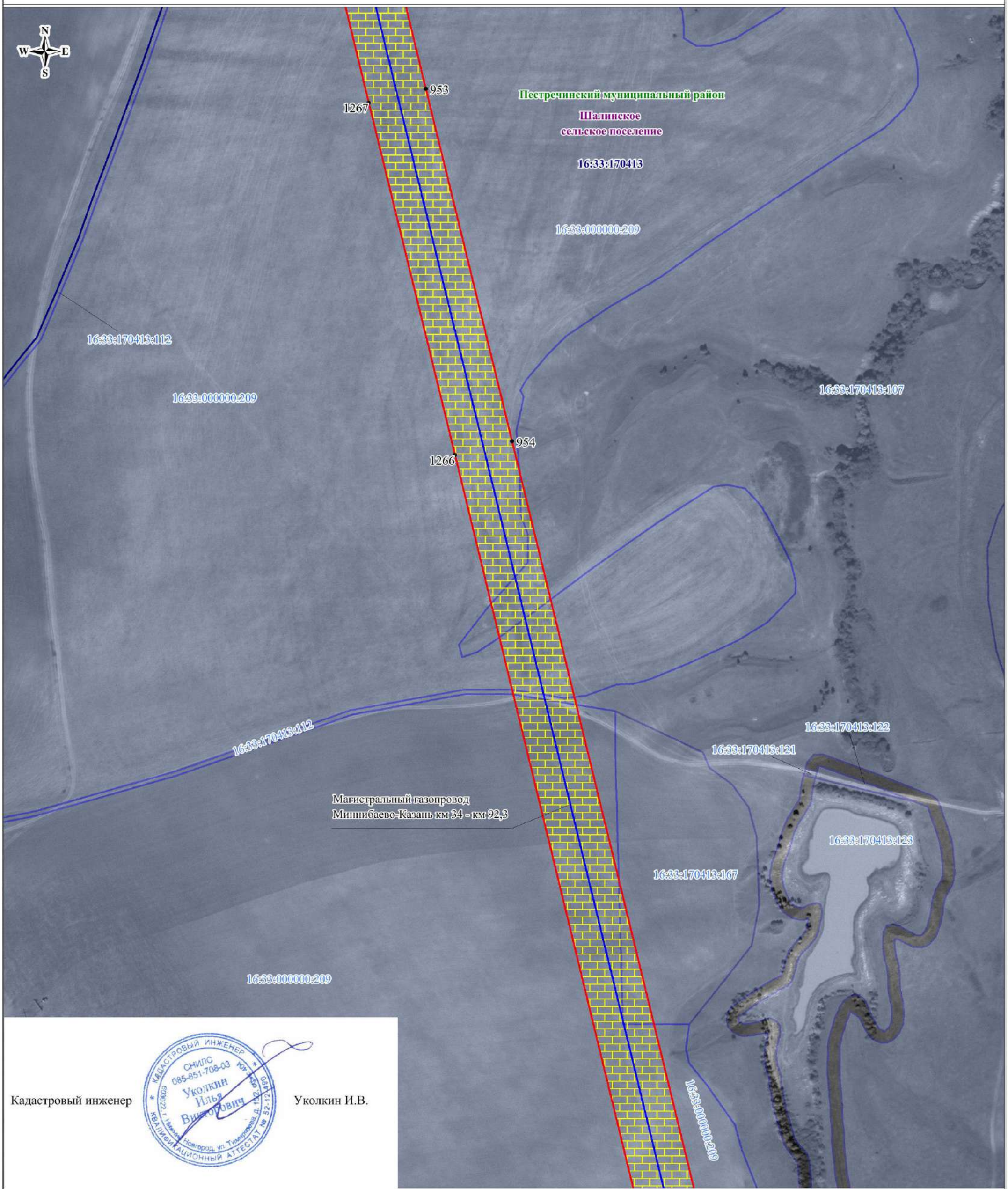

Кадастровый инженер Уколкин И.В.

Используемые условные знаки и обозначения:

- обозначение границы кадастрового квартала
- обозначение границы земельного участка
- обозначение границы публичного сервитута
- обозначение газопровода
- обозначение линии электропередачи
- обозначение подъездной автодороги

Масштаб 1:3000

- обозначение границы сельского поселения (населенного пункта)
- обозначение границы муниципального района
- обозначение границы охранной зоны
- 1 • обозначение характерной точки границы публичного сервитута
- 16:16:040603:68 обозначение кадастрового номера земельного участка
- 16:16:040603 обозначение номера кадастрового квартала
- Высокогорский муниципальный район обозначение муниципального района
- Высокогорское сельское поселение обозначение сельского поселения (населенного пункта)

Схема расположения границ публичного сервитута

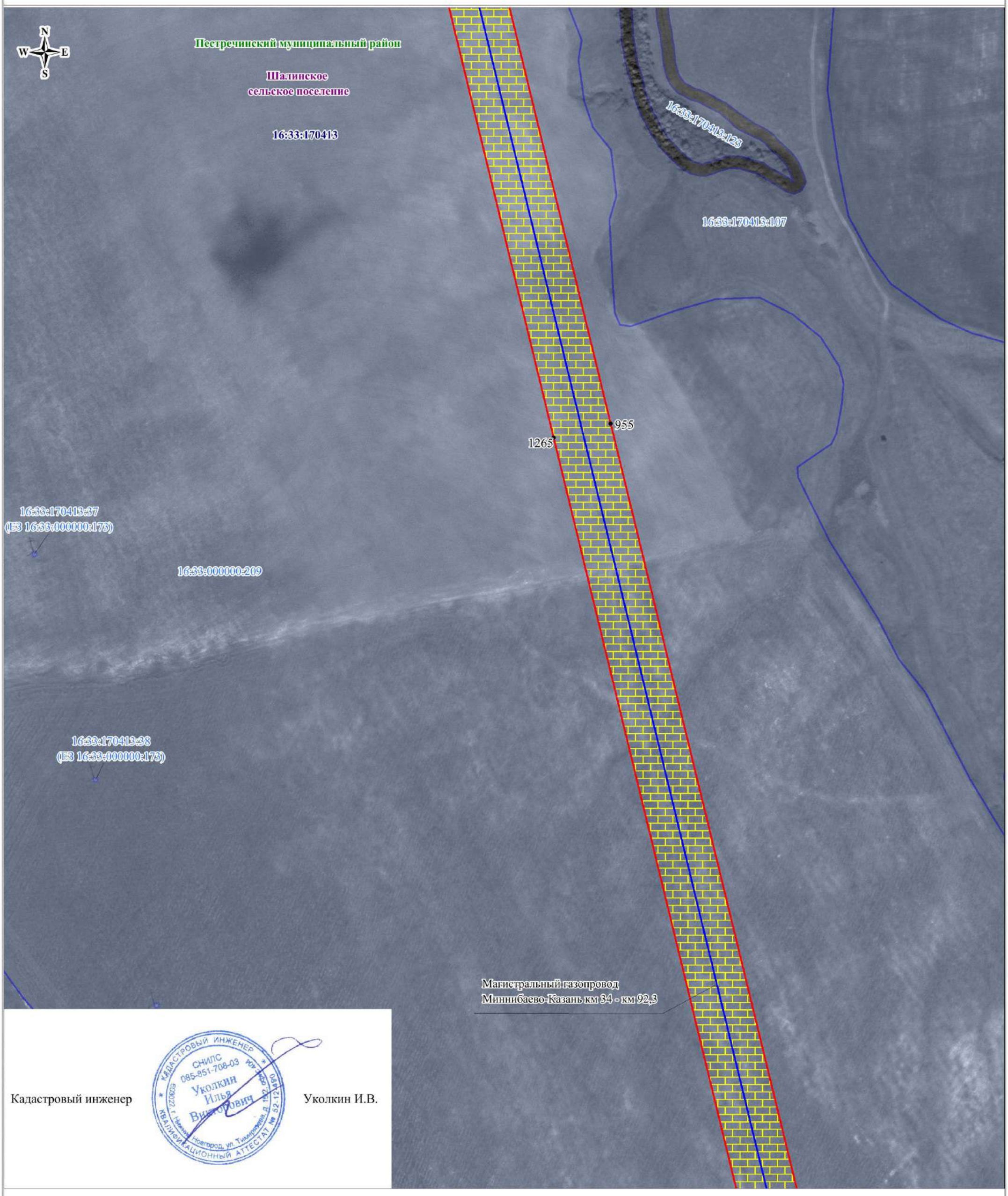

Кадастровый инженер Уколкин И.В.

Используемые условные знаки и обозначения:

Масштаб 1:3000

- обозначение границы кадастрового квартала
- обозначение границы земельного участка
- обозначение границы публичного сервитута
- обозначение газопровода
- обозначение линии электропередачи
- обозначение подъездной автодороги
- обозначение границы сельского поселения (населенного пункта)
- обозначение границы муниципального района
- обозначение границы охранной зоны
- 1 • обозначение характерной точки границы публичного сервитута
- 16:16:040603:68 обозначение кадастрового номера земельного участка
- 16:16:040603 обозначение номера кадастрового квартала
- Высокогорский муниципальный район обозначение муниципального района
- Высокогорское сельское поселение обозначение сельского поселения (населенного пункта)

Схема расположения границ публичного сервитута

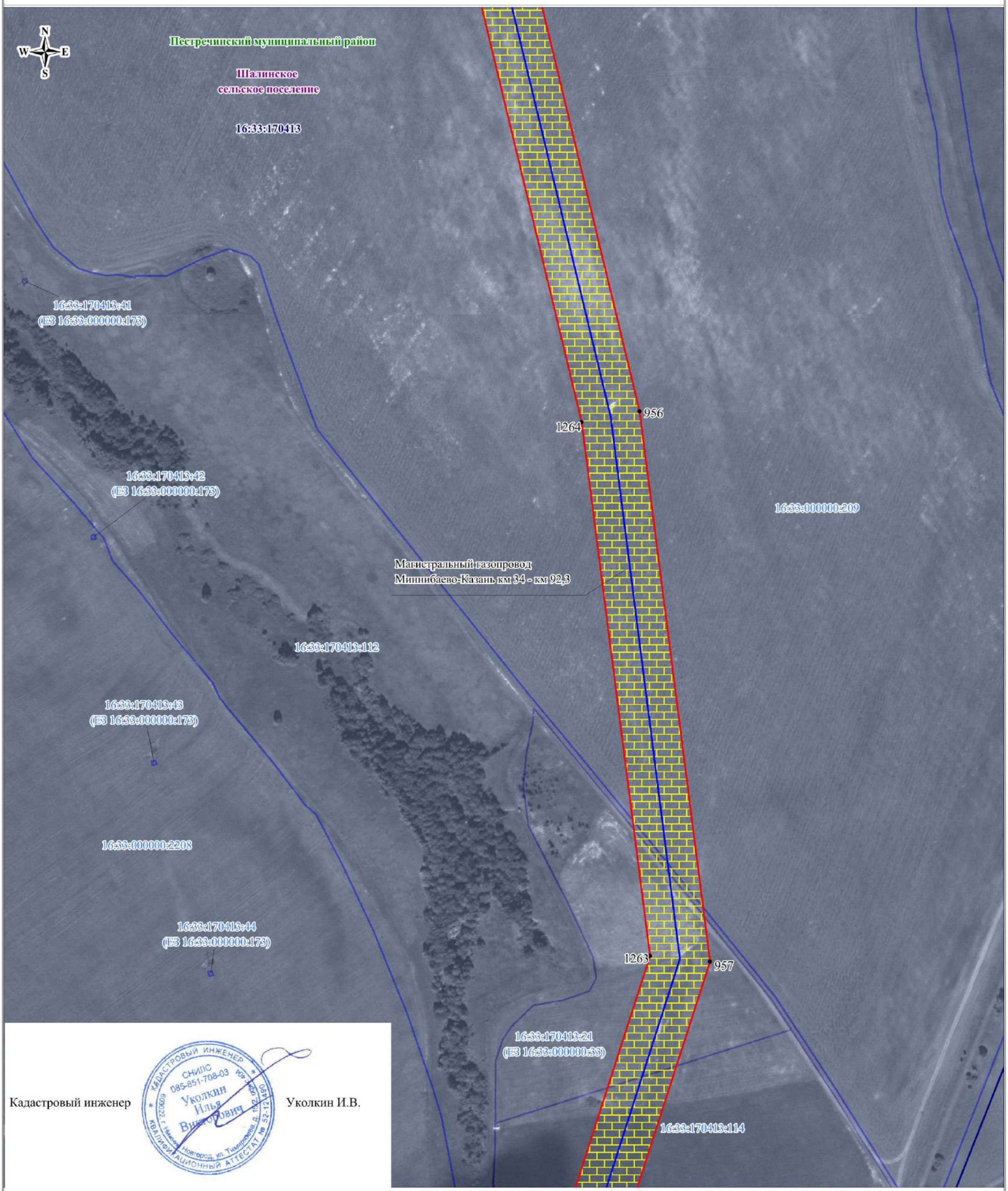

Кадастровый инженер Уколкин И.В.

Используемые условные знаки и обозначения:

Масштаб 1:3000

- обозначение границы кадастрового квартала
- обозначение границы земельного участка
- обозначение границы публичного сервитута
- обозначение газопровода
- обозначение линии электропередачи
- обозначение подъездной автодороги
- обозначение границы сельского поселения (населенного пункта)
- обозначение границы муниципального района
- обозначение границы охранной зоны
- 1 • обозначение характерной точки границы публичного сервитута
- 16:16:040603:68 обозначение кадастрового номера земельного участка
- 16:16:040603 обозначение номера кадастрового квартала
- Высокогорский муниципальный район обозначение муниципального района
- Высокогорское сельское поселение обозначение сельского поселения (населенного пункта)

Схема расположения границ публичного сервитута

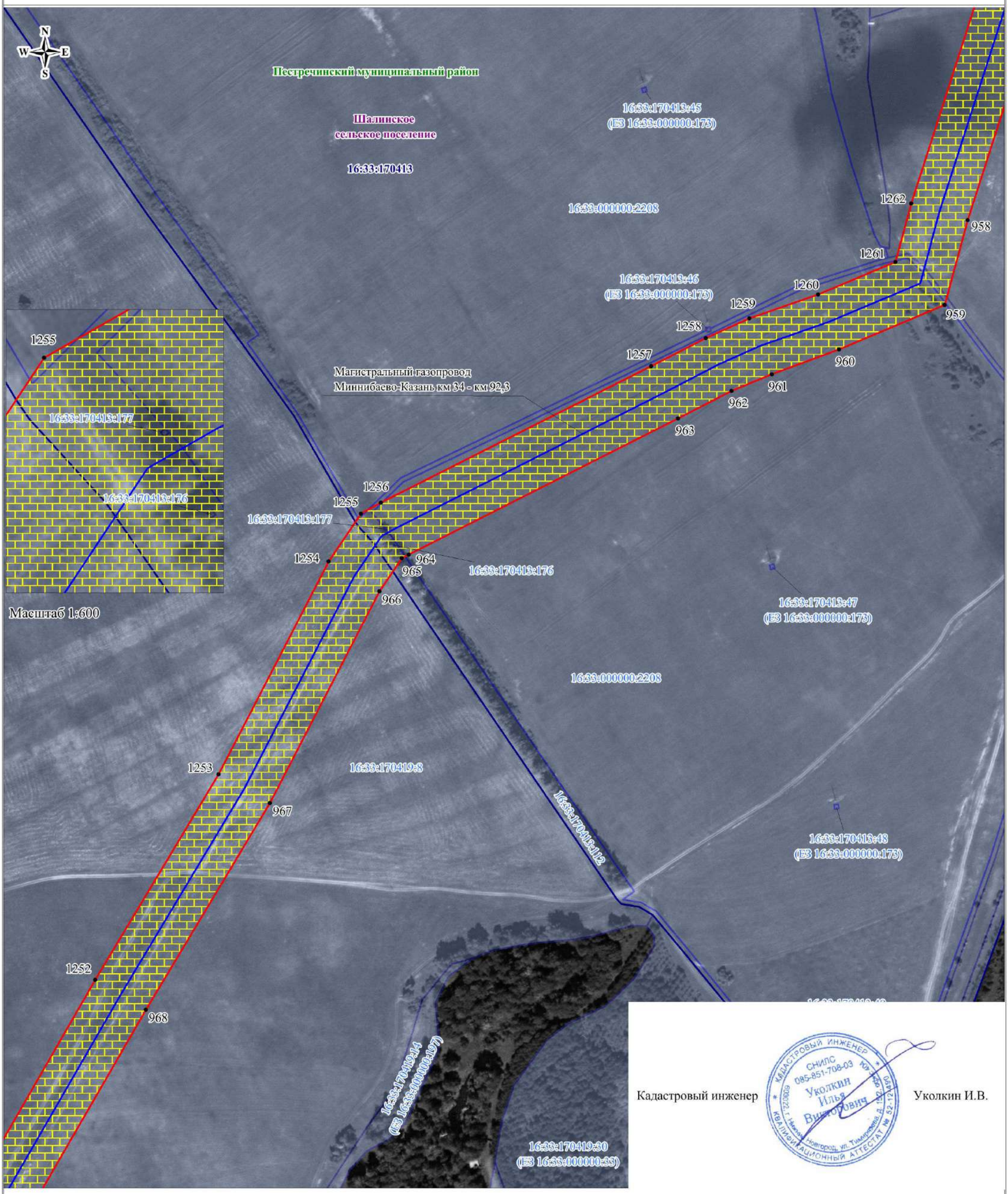

Кадастровый инженер Уколкин И.В.

Используемые условные знаки и обозначения:

Масштаб 1:3000

- обозначение границы кадастрового квартала
- обозначение границы земельного участка
- обозначение границы публичного сервитута
- обозначение газопровода
- обозначение линии электропередачи
- обозначение подъездной автодороги
- обозначение границы сельского поселения (населенного пункта)
- обозначение границы муниципального района
- обозначение границы охранной зоны
- 1 • обозначение характерной точки границы публичного сервитута
- 16:16:040603:68 обозначение кадастрового номера земельного участка
- 16:16:040603 обозначение номера кадастрового квартала
- Высокогорский муниципальный район обозначение муниципального района
- Высокогорское сельское поселение обозначение сельского поселения (населенного пункта)

Схема расположения границ публичного сервитута

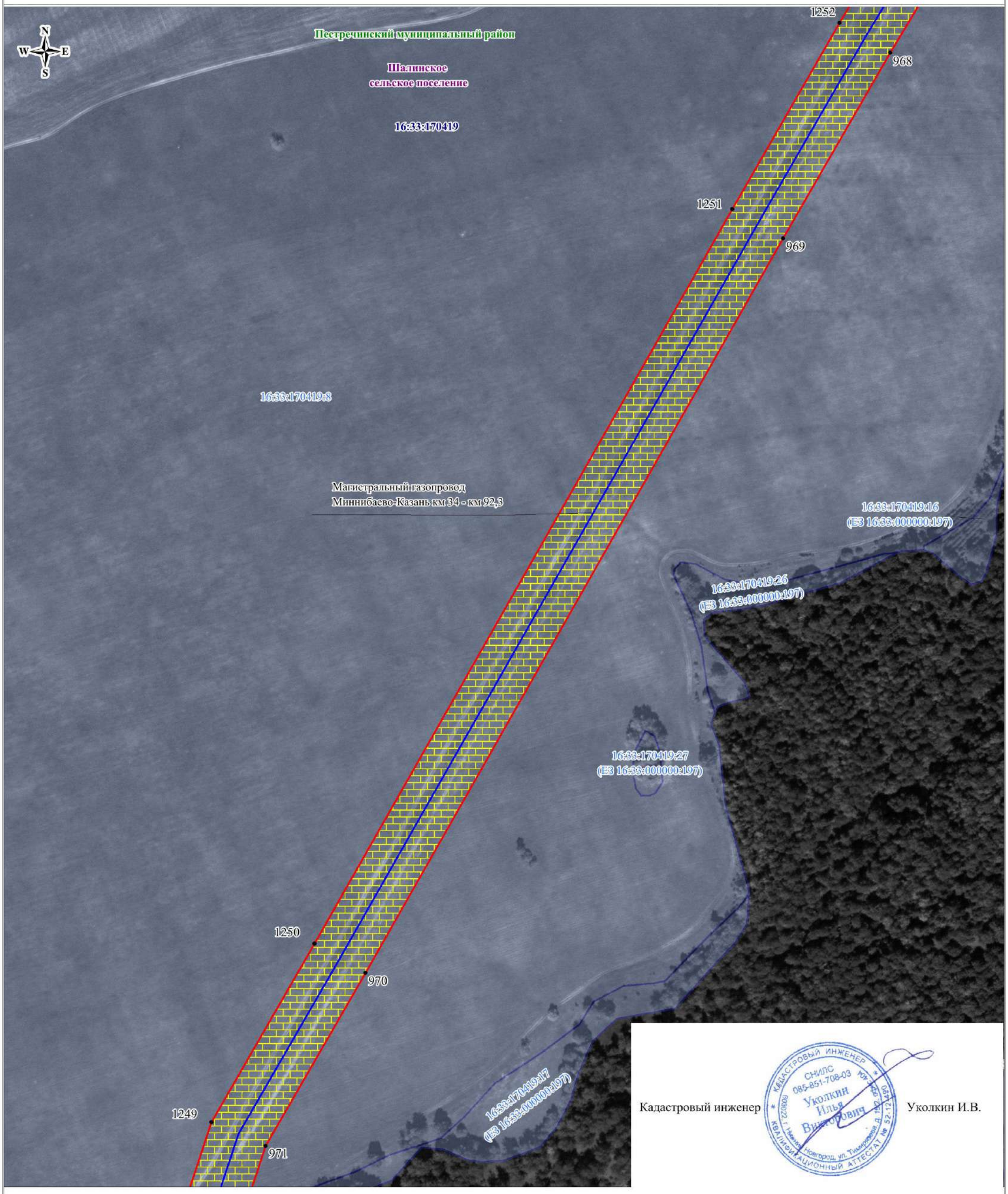

Кадастровый инженер Уколкин И.В.

Используемые условные знаки и обозначения:

Масштаб 1:3000

- обозначение границы кадастрового квартала
- обозначение границы земельного участка
- обозначение границы публичного сервитута
- обозначение газопровода
- обозначение линии электропередачи
- обозначение подъездной автодороги

- обозначение границы сельского поселения (населенного пункта)
- обозначение границы муниципального района
- обозначение границы охранной зоны
- 1 • обозначение характерной точки границы публичного сервитута
- 16:16:040603:68 обозначение кадастрового номера земельного участка
- 16:16:040603 обозначение номера кадастрового квартала
- Высокогорский муниципальный район обозначение муниципального района
- Высокогорское сельское поселение обозначение сельского поселения (населенного пункта)

Схема расположения границ публичного сервитута

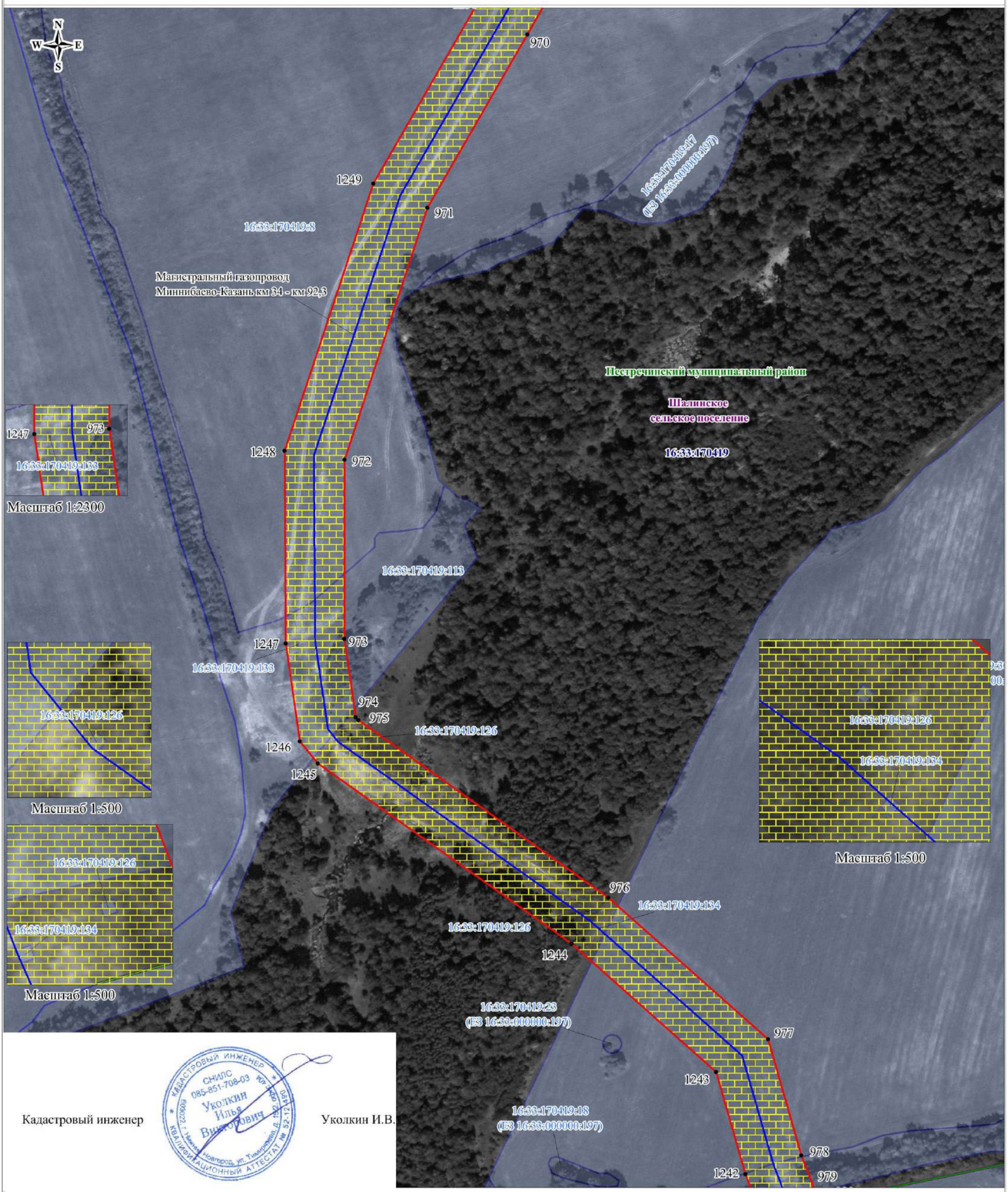

Кадастровый инженер Уколкин И.В.

Используемые условные знаки и обозначения:

Масштаб 1:3000

- обозначение границы кадастрового квартала
- обозначение границы земельного участка
- обозначение границы публичного сервитута
- обозначение газопровода
- обозначение линии электропередачи
- обозначение подъездной автодороги
- обозначение границы сельского поселения (населенного пункта)
- обозначение границы муниципального района
- обозначение границы охранной зоны
- 1 • обозначение характерной точки границы публичного сервитута
- 16:16:040603:68 обозначение кадастрового номера земельного участка
- 16:16:040603 обозначение номера кадастрового квартала
- Высокогорский муниципальный район обозначение муниципального района
- Высокогорское сельское поселение обозначение сельского поселения (населенного пункта)

Схема расположения границ публичного сервитута

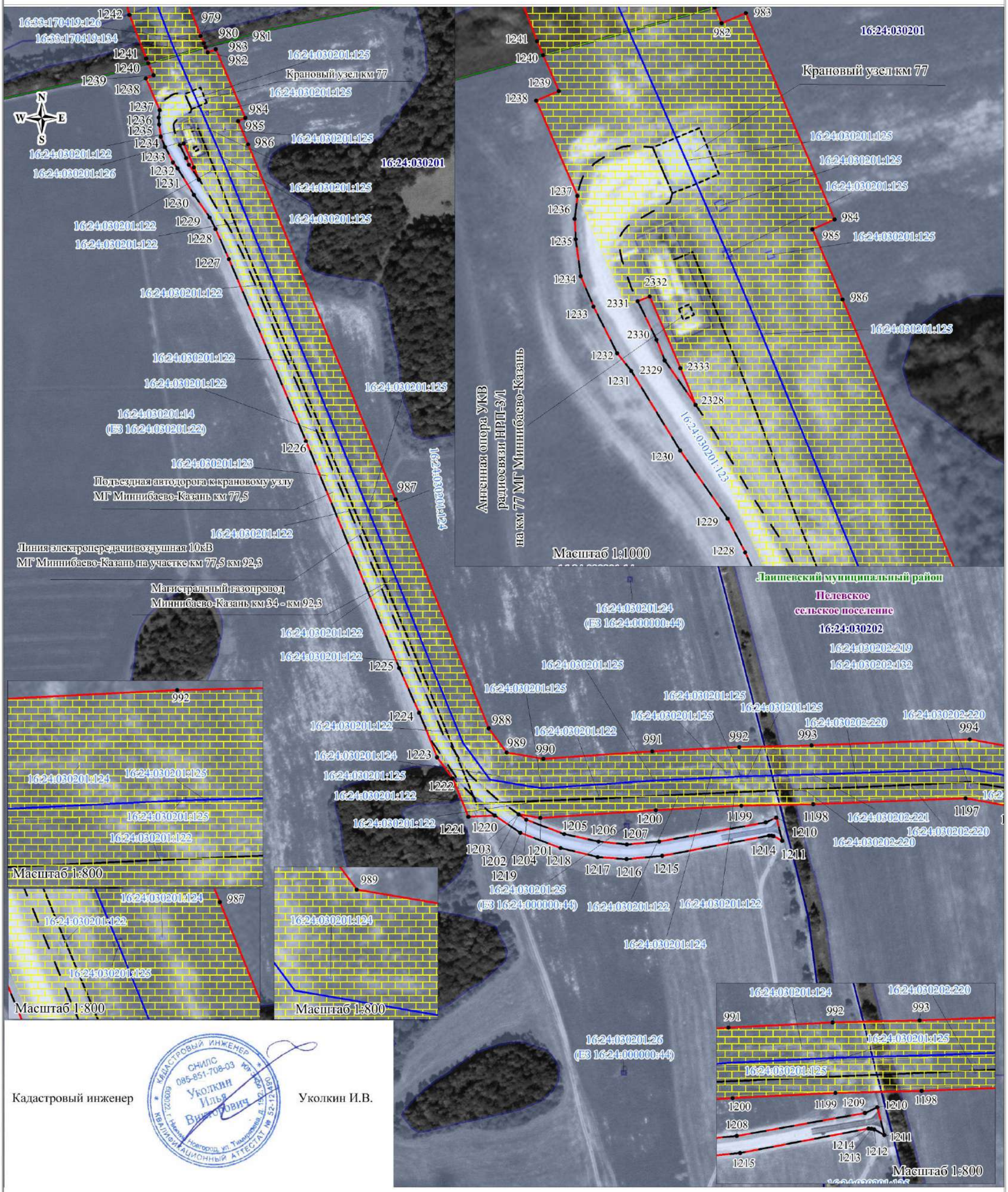

Кадастровый инженер Уколкин И.В.

Используемые условные знаки и обозначения:

Масштаб 1:3000

- обозначение границы кадастрового квартала
- обозначение границы земельного участка
- обозначение границы публичного сервитута
- обозначение газопровода
- обозначение линии электропередачи
- обозначение подъездной автодороги
- обозначение границы сельского поселения (населенного пункта)
- обозначение границы муниципального района
- обозначение границы охранной зоны
- 1 • обозначение характерной точки границы публичного сервитута
- 16:16:040603:68 обозначение кадастрового номера земельного участка
- 16:16:040603 обозначение номера кадастрового квартала
- Высокогорский муниципальный район обозначение муниципального района
- Высокогорское сельское поселение обозначение сельского поселения (населенного пункта)

Схема расположения границ публичного сервитута

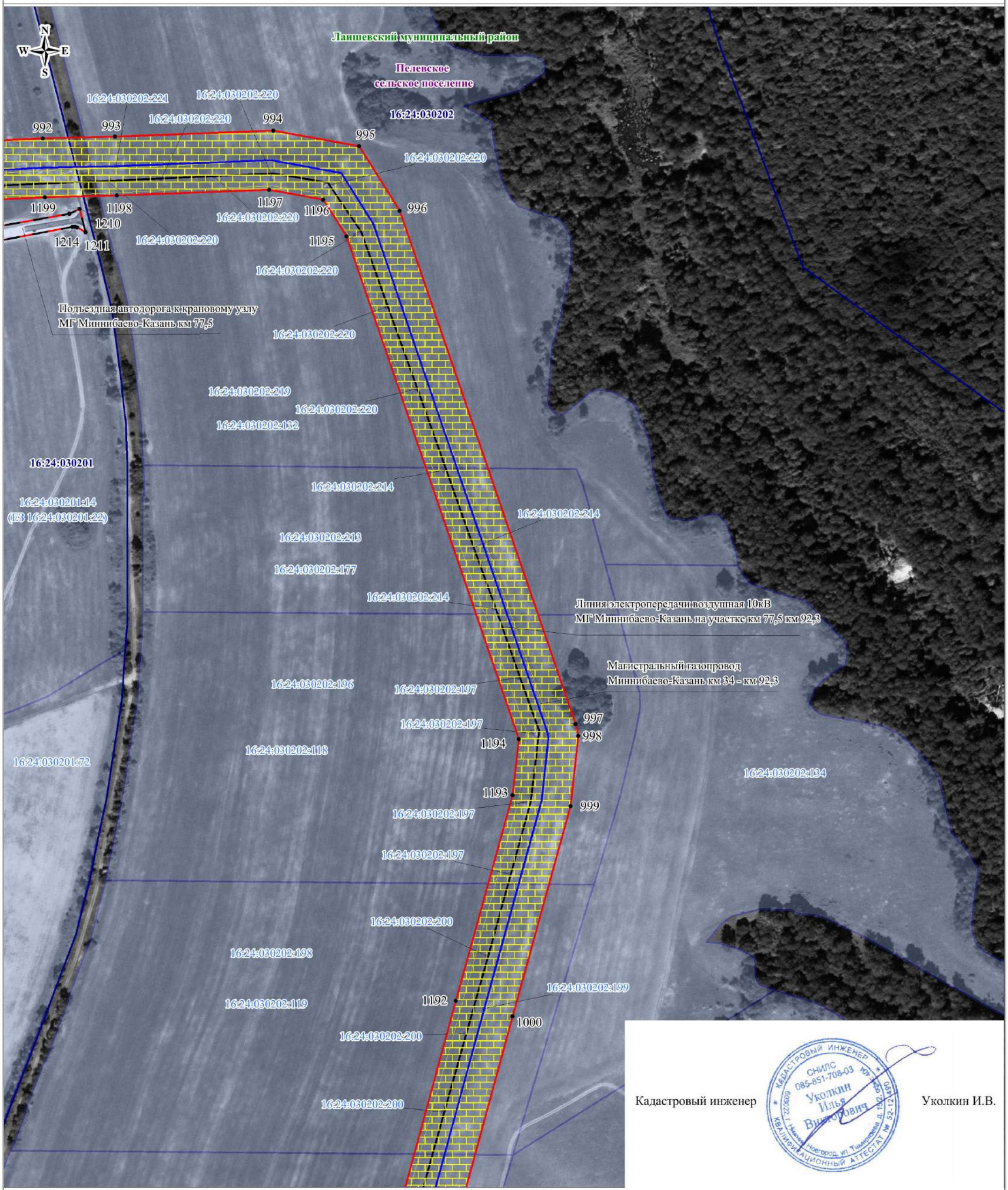

Кадастровый инженер Уколкин И.В.

Используемые условные знаки и обозначения:

Масштаб 1:3000

- обозначение границы кадастрового квартала
- обозначение границы земельного участка
- обозначение границы публичного сервитута
- обозначение газопровода
- обозначение линии электропередачи
- обозначение подъездной автодороги
- обозначение границы сельского поселения (населенного пункта)
- обозначение границы муниципального района
- обозначение границы охранной зоны
- 1 • обозначение характерной точки границы публичного сервитута
- 16:16:040603:68 обозначение кадастрового номера земельного участка
- 16:16:040603 обозначение номера кадастрового квартала
- Высокогорский муниципальный район обозначение муниципального района
- Высокогорское сельское поселение обозначение сельского поселения (населенного пункта)

Схема расположения границ публичного сервитута

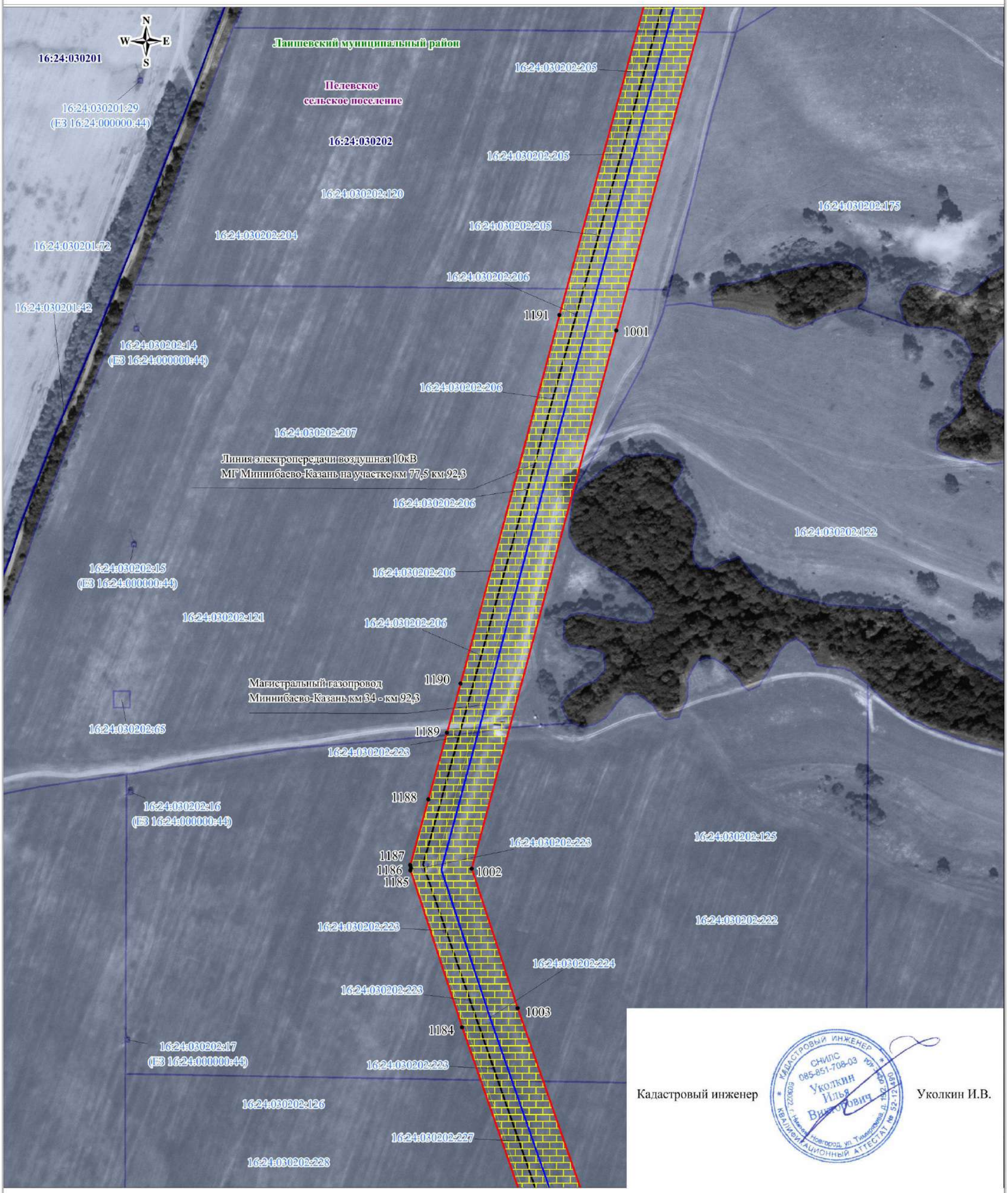

Кадастровый инженер Уколкин И.В.

Используемые условные знаки и обозначения:

Масштаб 1:3000

- обозначение границы кадастрового квартала
- обозначение границы земельного участка
- обозначение границы публичного сервитута
- обозначение газопровода
- обозначение линии электропередачи
- обозначение подъездной автодороги
- обозначение границы сельского поселения (населенного пункта)
- обозначение границы муниципального района
- обозначение границы охранной зоны
- 1 – обозначение характерной точки границы публичного сервитута
- 16:16:040603 – обозначение номера кадастрового квартала
- 16:16:040603:68 – обозначение кадастрового номера земельного участка
- Высокогорский муниципальный район – обозначение муниципального района
- Высокогорское сельское поселение – обозначение сельского поселения (населенного пункта)

Схема расположения границ публичного сервитута

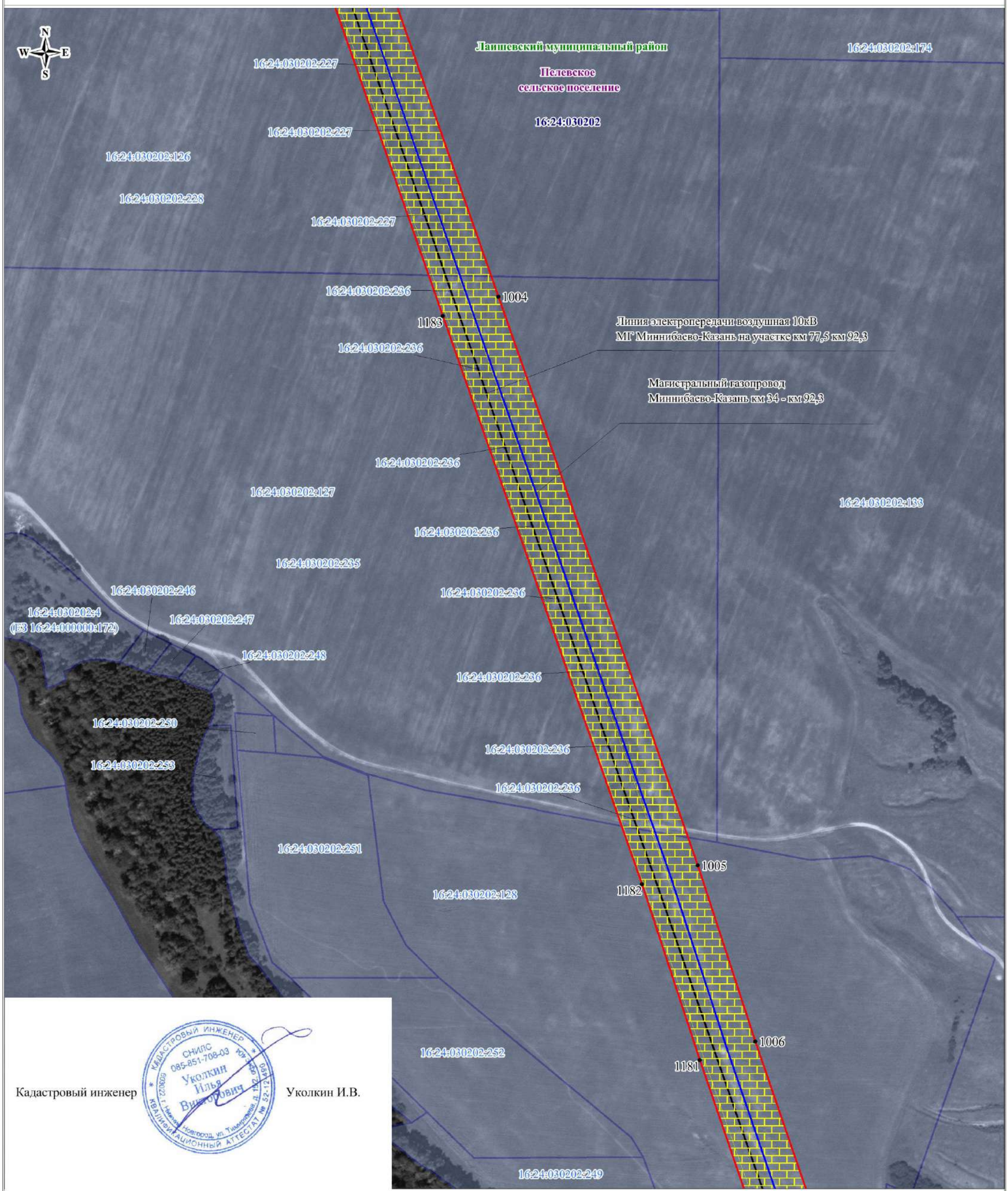

Кадастровый инженер Уколкин И.В.

Используемые условные знаки и обозначения:

Масштаб 1:3000

- обозначение границы кадастрового квартала
- обозначение границы земельного участка
- обозначение границы публичного сервитута
- обозначение газопровода
- обозначение линии электропередачи
- обозначение подъездной автодороги
- обозначение границы сельского поселения (населенного пункта)
- обозначение границы муниципального района
- обозначение границы охранной зоны
- 1 • – обозначение характерной точки границы публичного сервитута
- 16:16:040603 – обозначение номера кадастрового квартала
- 16:16:040603:68 – обозначение кадастрового номера земельного участка
- Высокогорский муниципальный район – обозначение муниципального района
- Высокогорское сельское поселение – обозначение сельского поселения (населенного пункта)

Схема расположения границ публичного сервитута

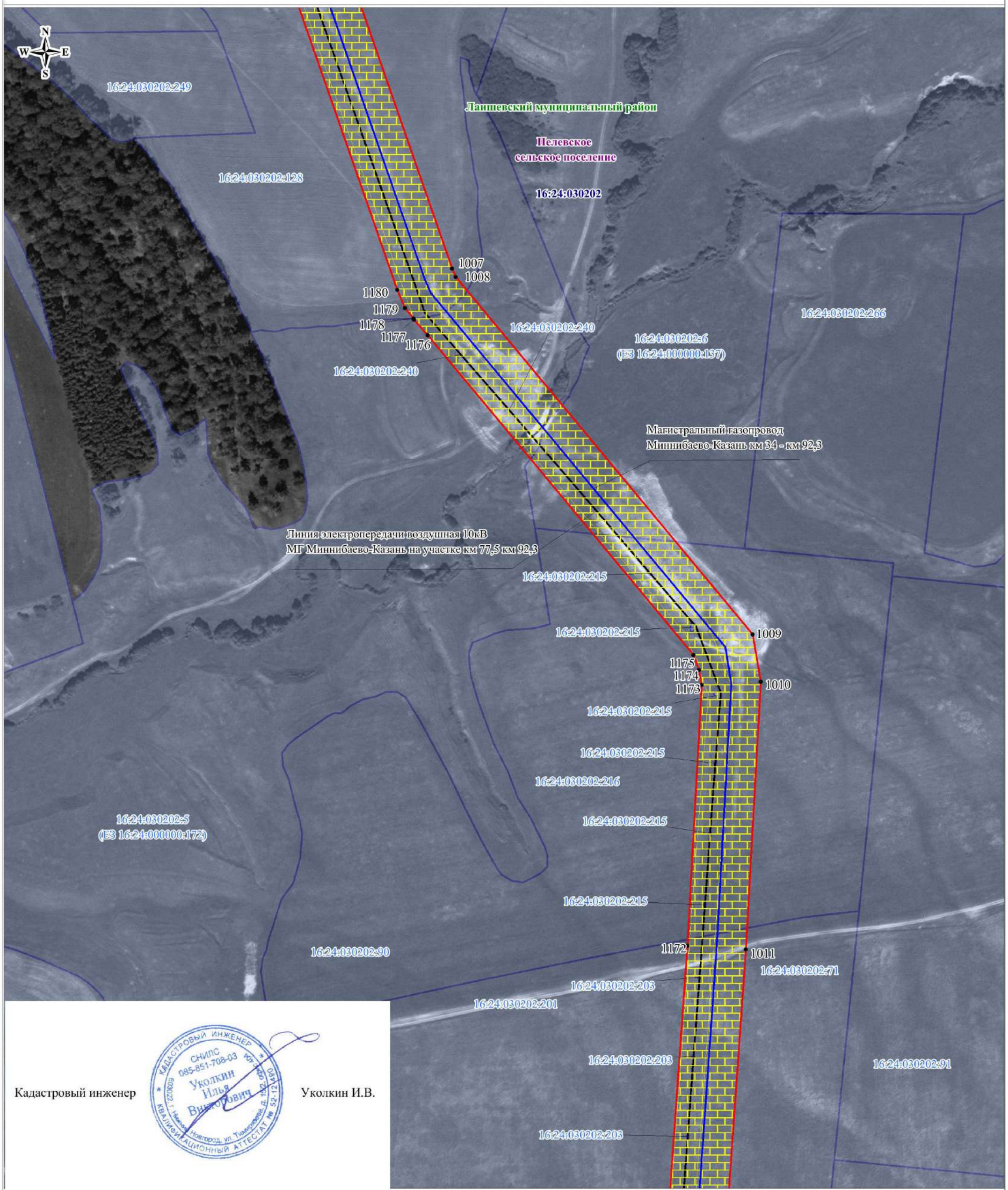

Кадастровый инженер Уколкин И.В.

Используемые условные знаки и обозначения:

Масштаб 1:3000

- обозначение границы кадастрового квартала
- обозначение границы земельного участка
- обозначение границы публичного сервитута
- обозначение газопровода
- обозначение линии электропередачи
- обозначение подъездной автодороги
- обозначение границы сельского поселения (населенного пункта)
- обозначение границы муниципального района
- обозначение границы охранной зоны
- 1 • – обозначение характерной точки границы публичного сервитута
- 16:16:040603 – обозначение номера кадастрового квартала
- 16:16:040603:68 – обозначение кадастрового номера земельного участка
- Высокогорский муниципальный район – обозначение муниципального района
- Высокогорское сельское поселение – обозначение сельского поселения (населенного пункта)

Схема расположения границ публичного сервитута



Кадастровый инженер Уколкин И.В.

Используемые условные знаки и обозначения:

Масштаб 1:3000

- обозначение границы кадастрового квартала
- обозначение границы земельного участка
- обозначение границы публичного сервитута
- обозначение газопровода
- обозначение линии электропередачи
- обозначение подъездной автодороги
- обозначение границы сельского поселения (населенного пункта)
- обозначение границы муниципального района
- обозначение границы охранной зоны

1 • – обозначение характерной точки границы публичного сервитута

16:16:040603 – обозначение номера кадастрового квартала

16:16:040603:68 – обозначение кадастрового номера земельного участка

Высокогорский муниципальный район – обозначение муниципального района

Высокогорское сельское поселение – обозначение сельского поселения (населенного пункта)

Схема расположения границ публичного сервитута

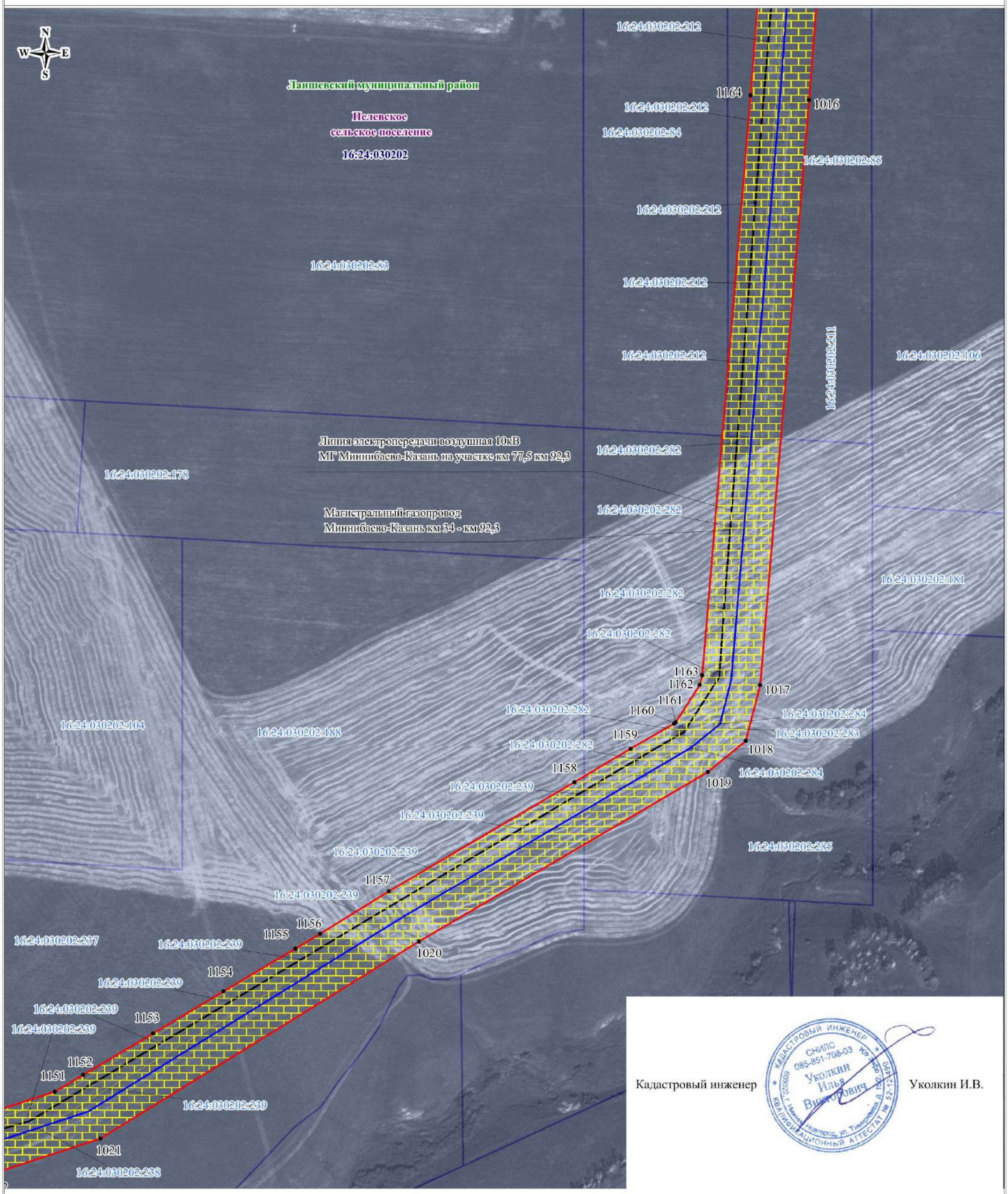

Кадастровый инженер Уколкин И.В.

Используемые условные знаки и обозначения:

Масштаб 1:3000

- обозначение границы кадастрового квартала
- обозначение границы земельного участка
- обозначение границы публичного сервитута
- обозначение газопровода
- обозначение линии электропередачи
- обозначение подъездной автодороги
- обозначение границы сельского поселения (населенного пункта)
- обозначение границы муниципального района
- обозначение границы охранной зоны
- 1 – обозначение характерной точки границы публичного сервитута
- 16:16:040603 – обозначение номера кадастрового квартала
- 16:16:040603:68 – обозначение кадастрового номера земельного участка
- Высокогорский муниципальный район – обозначение муниципального района
- Высокогорское сельское поселение – обозначение сельского поселения (населенного пункта)

Схема расположения границ публичного сервитута

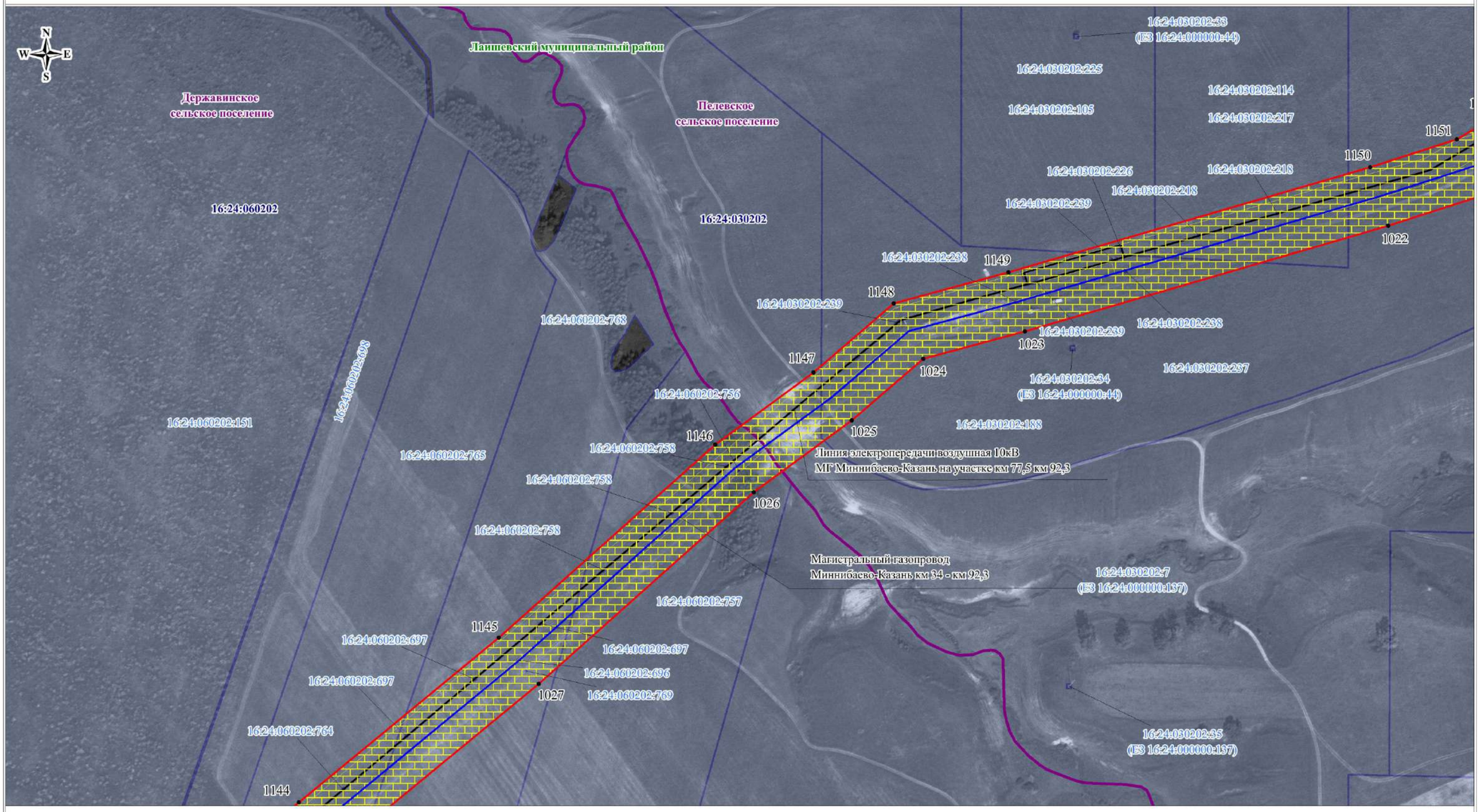

Используемые условные знаки и обозначения:

- обозначение границы кадастрового квартала
- обозначение границы земельного участка
- обозначение границы публичного сервитута
- обозначение газопровода
- обозначение линии электропередачи
- обозначение подъездной автодороги

- обозначение границы сельского поселения (населенного пункта)
- обозначение границы муниципального района
- обозначение границы охранной зоны

1 • – обозначение характерной точки границы публичного сервитута

16:16:040603 – обозначение номера кадастрового квартала

16:16:040603:68 – обозначение кадастрового номера земельного участка

Высокогорский муниципальный район – обозначение муниципального района

Высокогорское сельское поселение – обозначение сельского поселения (населенного пункта)

Масштаб 1:3000

Кадастровый инженер

КАДАСТРОВЫЙ ИНЖЕНЕР СНИЛС 085-851-708-03 Уколкин Илья Викторович г. Нижний Новгород, ул. Тимирязева, д. 12, оф. 409 КВАЛИФИКАЦИОННЫЙ АТТЕСТАТ № 52-12-0470 20.02.2018

Уколкин И.В.

Схема расположения границ публичного сервитута

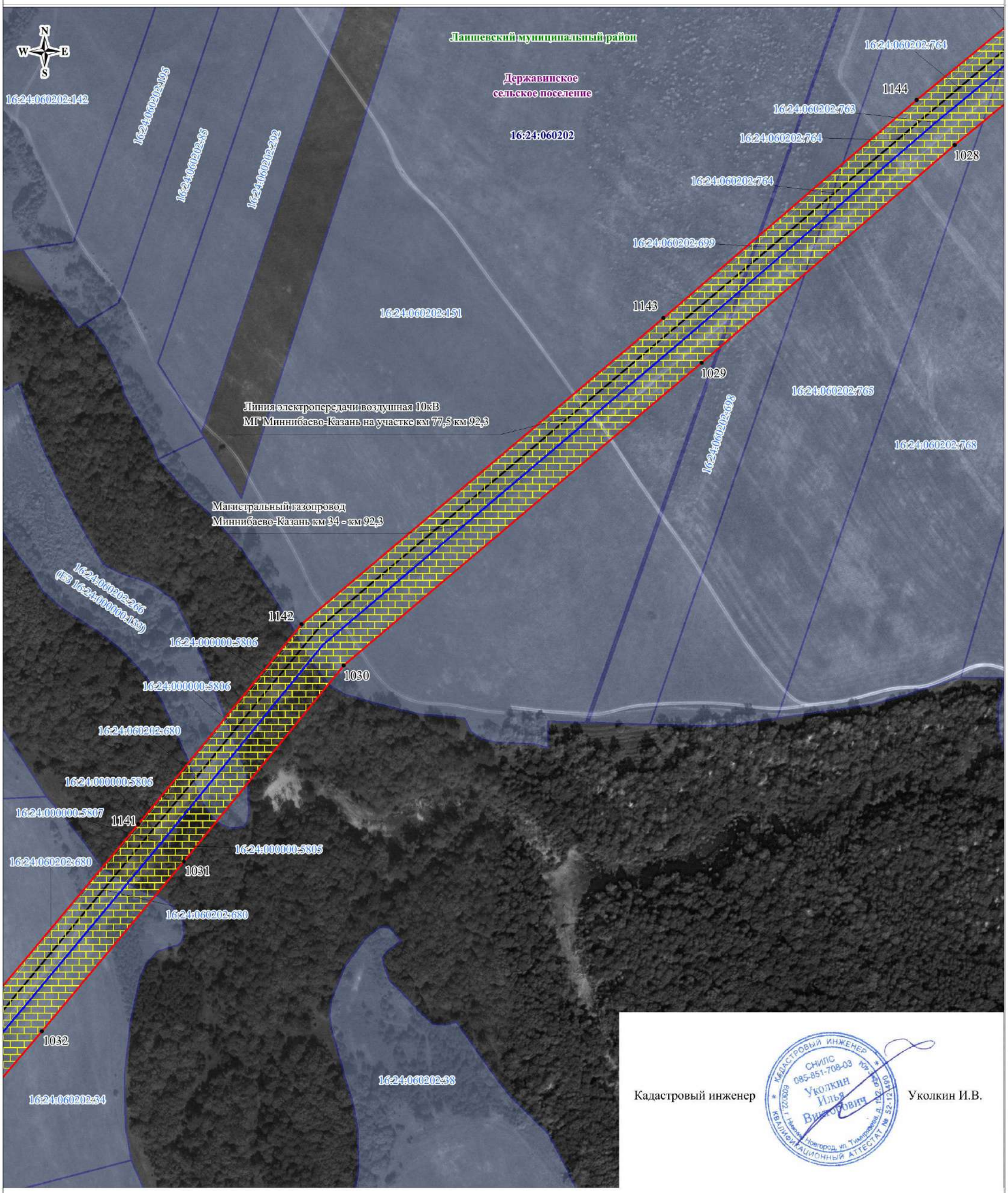

Кадастровый инженер Уколкин И.В.

Используемые условные знаки и обозначения:

Масштаб 1:3000

- обозначение границы кадастрового квартала
- обозначение границы земельного участка
- обозначение границы публичного сервитута
- обозначение газопровода
- обозначение линии электропередачи
- обозначение подъездной автодороги
- обозначение границы сельского поселения (населенного пункта)
- обозначение границы муниципального района
- обозначение границы охранной зоны
- 1 • – обозначение характерной точки границы публичного сервитута
- 16:16:040603 – обозначение номера кадастрового квартала
- 16:16:040603:68 – обозначение кадастрового номера земельного участка
- Высокогорский муниципальный район – обозначение муниципального района
- Высокогорское сельское поселение – обозначение сельского поселения (населенного пункта)

Схема расположения границ публичного сервитута

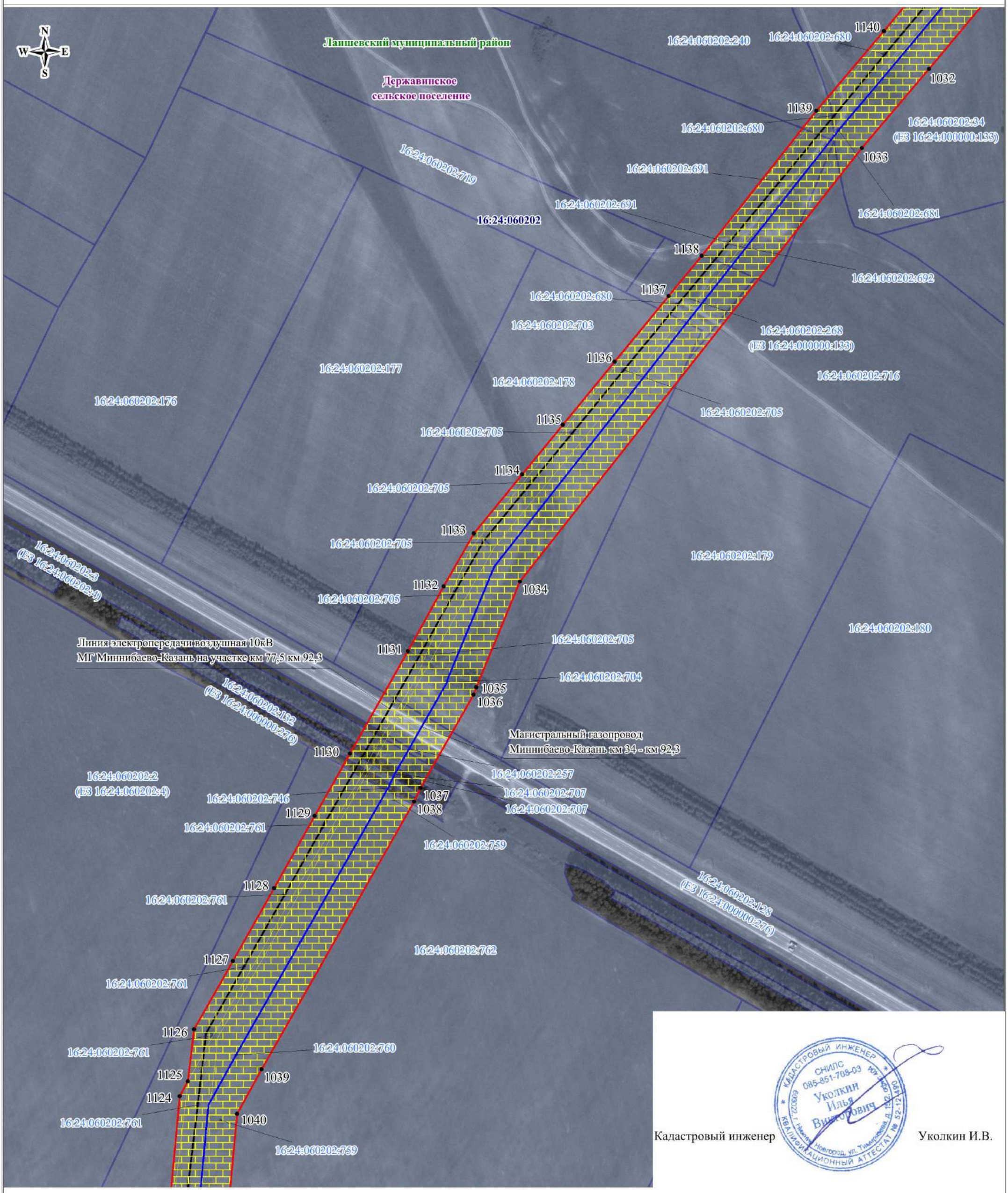

Кадастровый инженер Уколкин И.В.

Используемые условные знаки и обозначения:

Масштаб 1:3000

- обозначение границы кадастрового квартала
- обозначение границы земельного участка
- обозначение границы публичного сервитута
- обозначение газопровода
- обозначение линии электропередачи
- обозначение подъездной автодороги
- обозначение границы сельского поселения (населенного пункта)
- обозначение границы муниципального района
- обозначение границы охранной зоны
- 1 • обозначение характерной точки границы публичного сервитута
- 16:16:040603 обозначение номера кадастрового квартала
- 16:16:040603:68 обозначение кадастрового номера земельного участка
- Высокогорский муниципальный район обозначение муниципального района
- Высокогорское сельское поселение обозначение сельского поселения (населенного пункта)

Схема расположения границ публичного сервитута

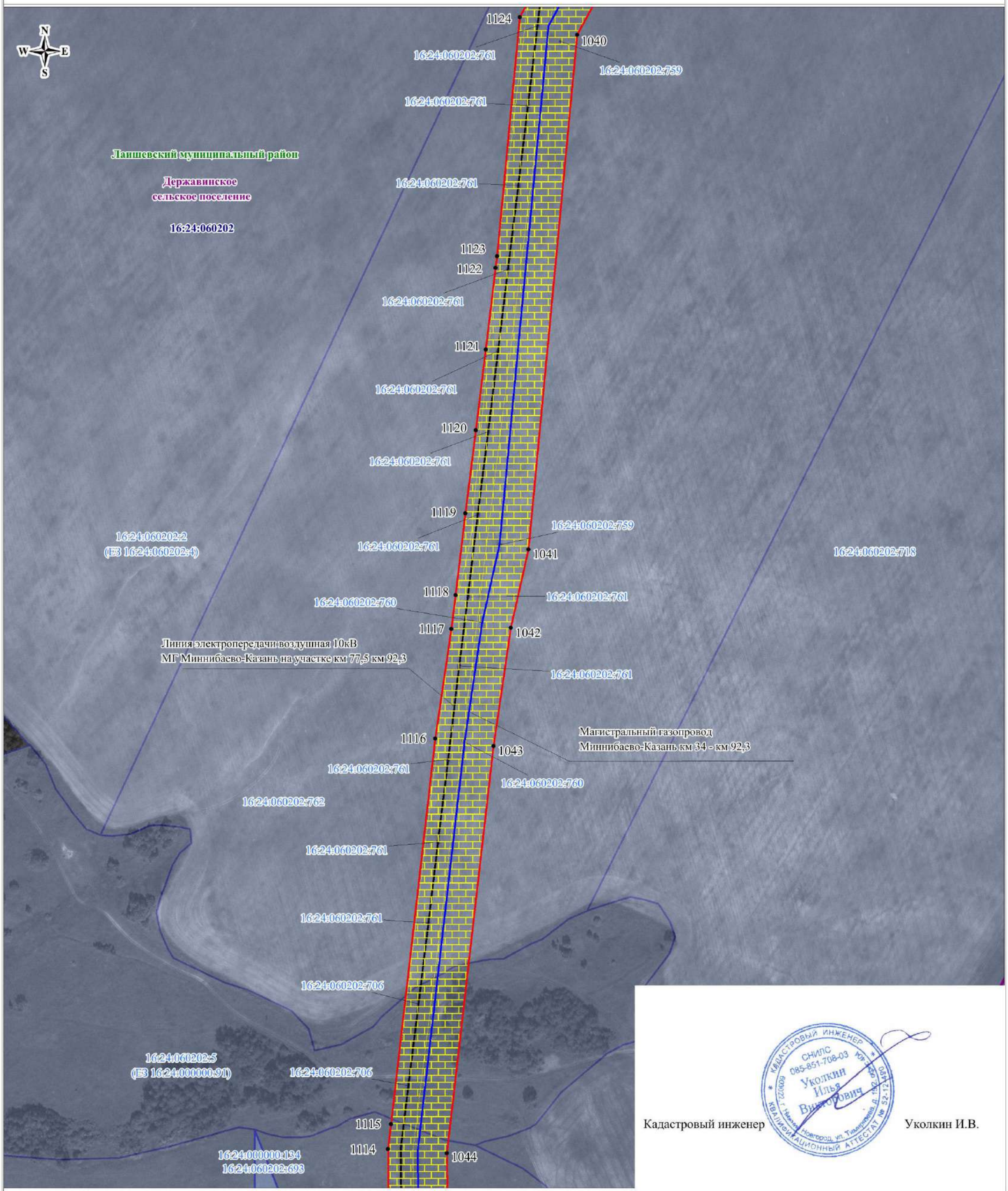

Кадастровый инженер Уколкин И.В.

Используемые условные знаки и обозначения:

Масштаб 1:3000

- обозначение границы кадастрового квартала
- обозначение границы земельного участка
- обозначение газопровода
- обозначение линии электропередачи
- обозначение кабельной линии связи
- обозначение подъездной автодороги
- обозначение границы сельского поселения (населенного пункта)
- обозначение границы муниципального района
- обозначение границы охранной зоны
- 1 • обозначение характерной точки границы публичного сервитута
- 16:16:040603 обозначение номера кадастрового квартала
- 16:16:040603:68 обозначение кадастрового номера земельного участка
- Высокогорский муниципальный район обозначение муниципального района
- Высокогорское сельское поселение обозначение сельского поселения (населенного пункта)

Схема расположения границ публичного сервитута

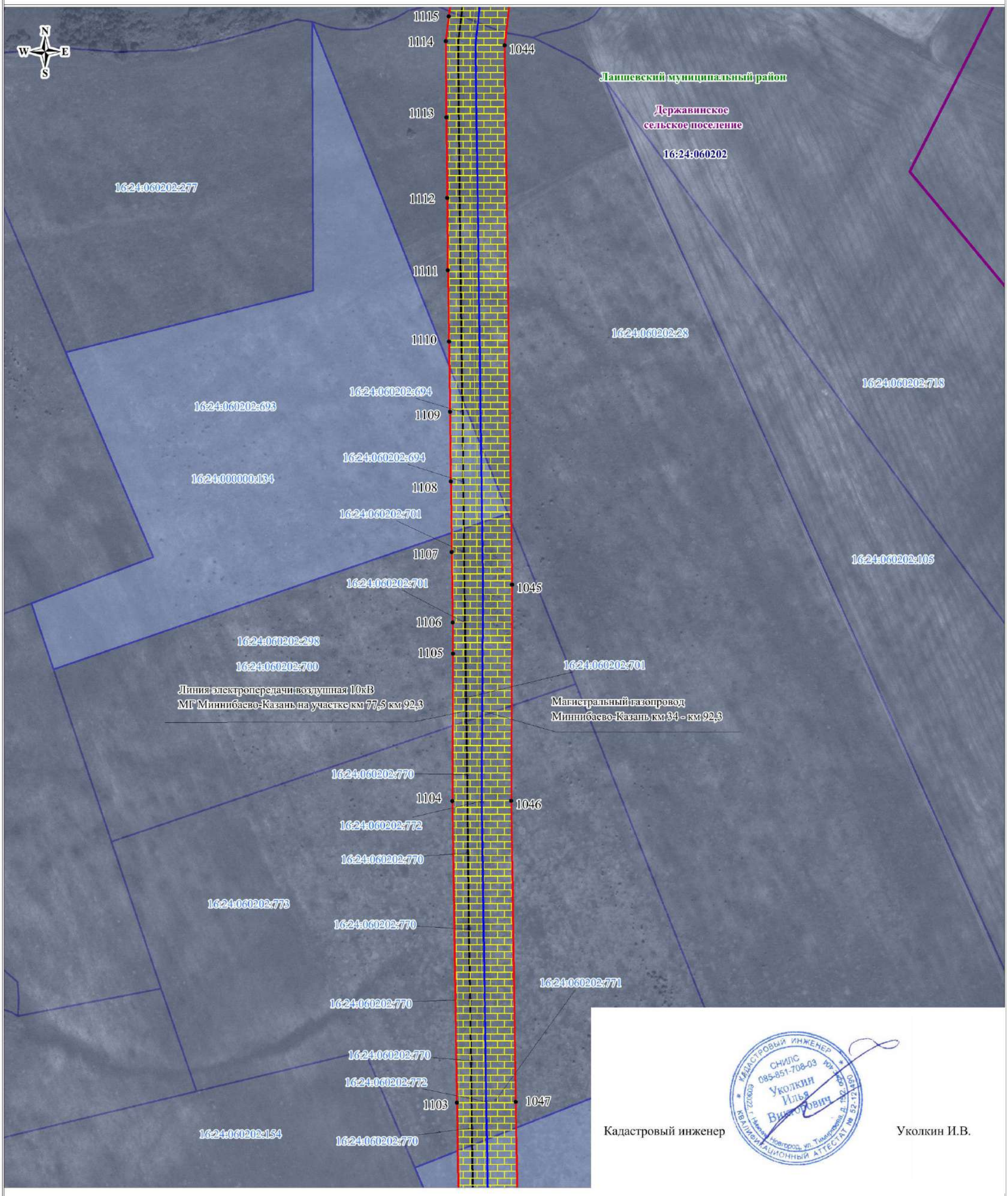

Кадастровый инженер Уколкин И.В.

Используемые условные знаки и обозначения:

Масштаб 1:3000

- обозначение границы кадастрового квартала
- обозначение границы земельного участка
- обозначение границы публичного сервитута
- обозначение газопровода
- обозначение линии электропередачи
- обозначение подъездной автодороги
- обозначение границы сельского поселения (населенного пункта)
- обозначение границы муниципального района
- обозначение границы охранной зоны
- обозначение характерной точки границы публичного сервитута
- 16:16:040603 - обозначение номера кадастрового квартала
- 16:16:040603:68 - обозначение кадастрового номера земельного участка
- Высокогорский муниципальный район - обозначение муниципального района
- Высокогорское сельское поселение - обозначение сельского поселения (населенного пункта)

Схема расположения границ публичного сервитута

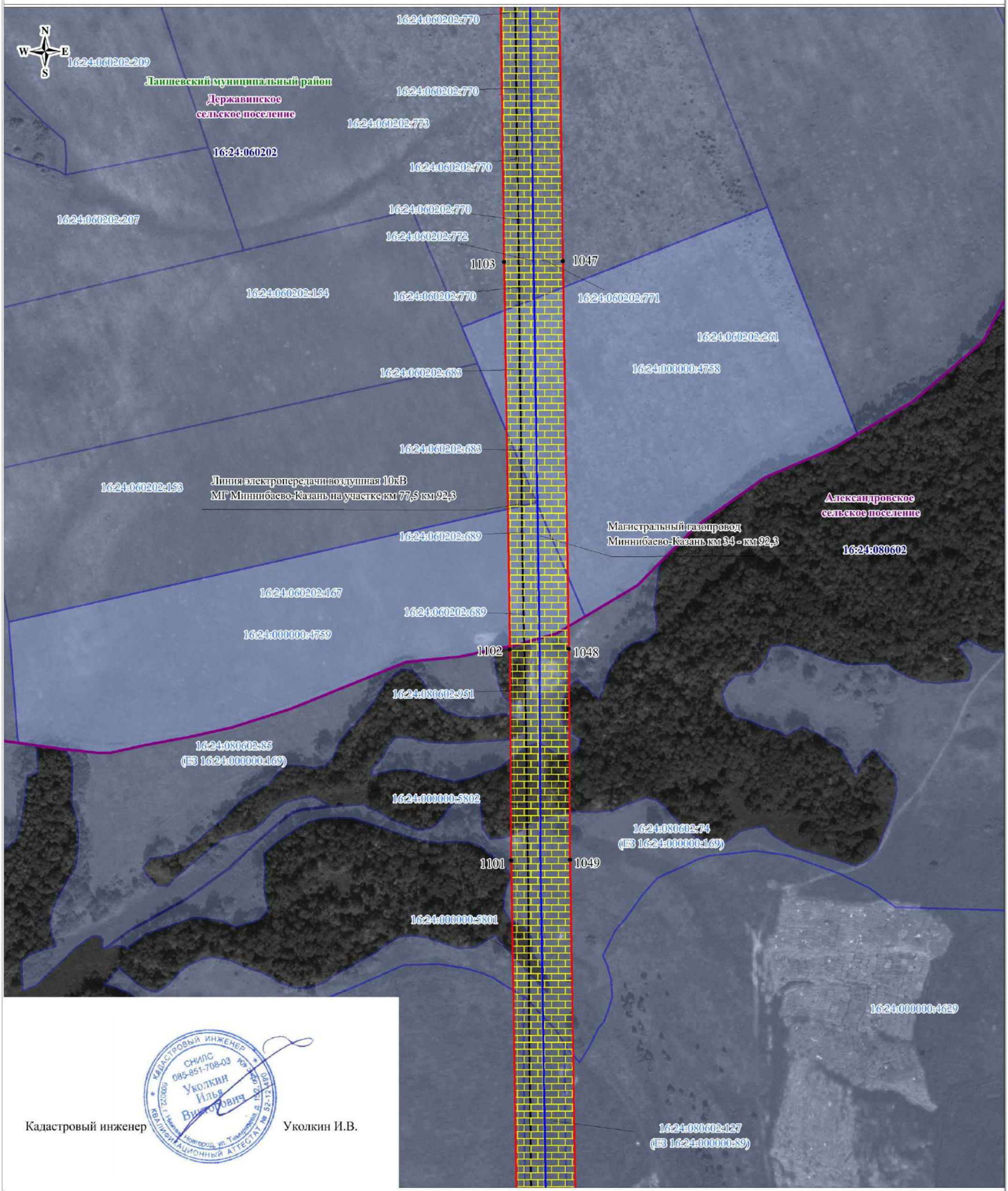

Кадастровый инженер Уколкин И.В.

Используемые условные знаки и обозначения:

- обозначение границы кадастрового квартала
- обозначение границы земельного участка
- обозначение границы публичного сервитута
- обозначение газопровода
- обозначение линии электропередачи
- обозначение подъездной автодороги

Масштаб 1:3000

- обозначение границы сельского поселения (населенного пункта)
- обозначение границы муниципального района
- обозначение границы охранной зоны
- 1 • обозначение характерной точки границы публичного сервитута
- 16:16:040603 обозначение номера кадастрового квартала
- 16:16:040603:68 обозначение кадастрового номера земельного участка
- Высокогорский муниципальный район обозначение муниципального района
- Высокогорское сельское поселение обозначение сельского поселения (населенного пункта)

Схема расположения границ публичного сервитута

Магистральный газопровод
Миннибаево-Казань км 34 - км 92,3

16:24:060202:689

16:24:000000:4758

16:24:060202:261

Лаишевский муниципальный район

16:24:060202:689

Державинское
сельское поселение

16:24:060202:167

16:24:060202

16:24:000000:4759

1102

1048

Александровское
сельское поселение

16:24:080602

16:24:080602:951

16:24:080602:85
(ЕЗ 16:24:000000:169)

16:24:000000:5802

1101

1049

16:24:000000:5801

16:24:000000:4629

Линия электропередачи воздушная 10кВ
МГ Миннибаево-Казань на участке км 77,5 км 92,3

16:24:000000:4629

16:24:080602:127
(ЕЗ 16:24:000000:89)

16:24:080602:633

16:24:080602:993

1100

1050

Кадастровый инженер

Уколкин И.В.

Используемые условные знаки и обозначения:

Масштаб 1:3000

- обозначение границы кадастрового квартала
- обозначение границы земельного участка
- обозначение границы публичного сервитута
- обозначение газопровода
- обозначение линии электропередачи
- обозначение подъездной автодороги
- обозначение границы сельского поселения (населенного пункта)
- обозначение границы муниципального района
- обозначение границы охранной зоны
- 1 • обозначение характерной точки границы публичного сервитута
- 16:16:040603 обозначение номера кадастрового квартала
- 16:16:040603:68 обозначение кадастрового номера земельного участка
- Пестречинский муниципальный район обозначение муниципального района
- Богородское сельское поселение обозначение сельского поселения (населенного пункта)

Схема расположения границ публичного сервитута

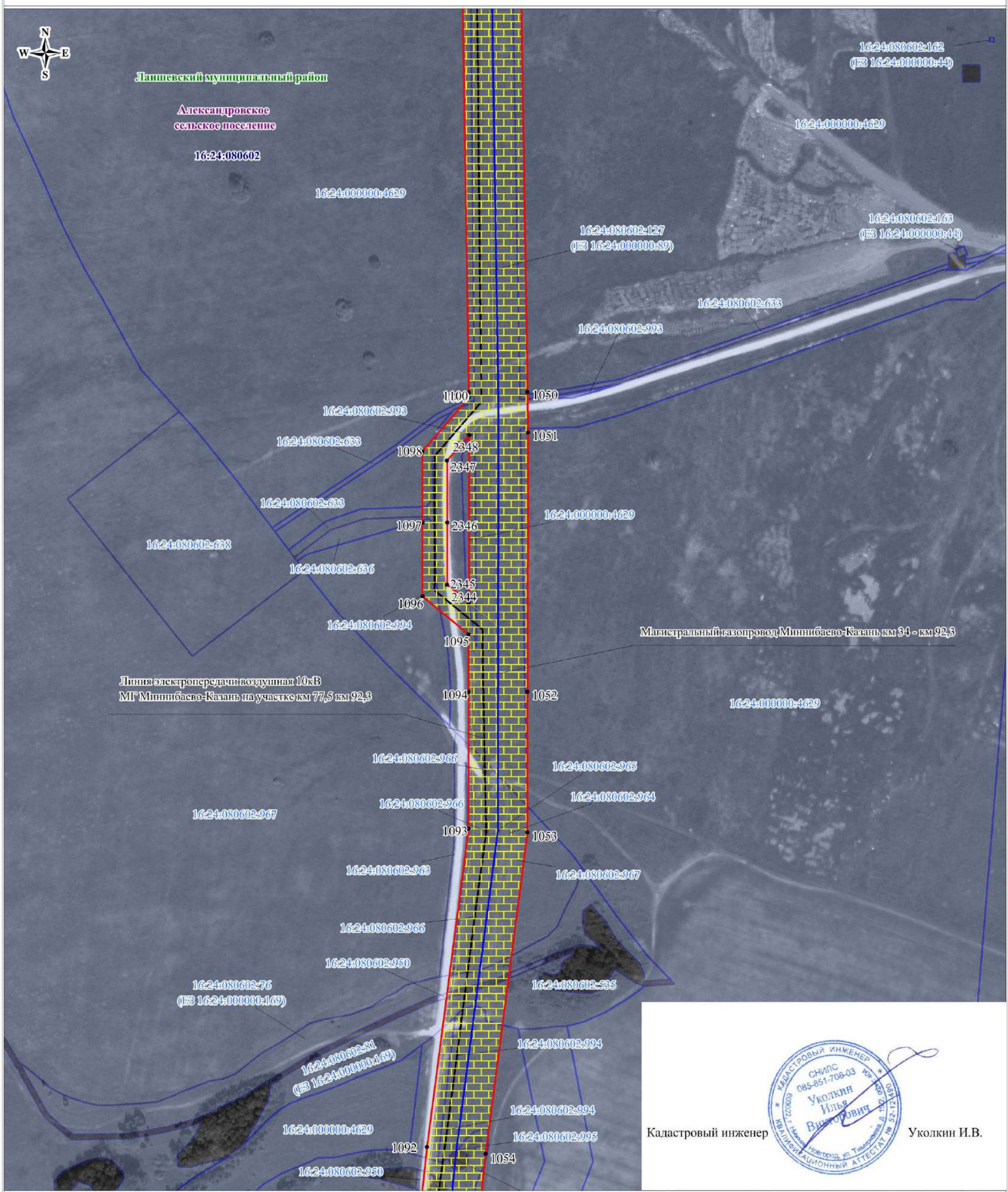

Кадастровый инженер Уколкин И.В.

Используемые условные знаки и обозначения:

Масштаб 1:3000

- обозначение границы кадастрового квартала
- обозначение границы земельного участка
- обозначение границы публичного сервитута
- обозначение газопровода
- обозначение линии электропередачи
- обозначение подъездной автодороги
- обозначение границы сельского поселения (населенного пункта)
- обозначение границы муниципального района
- обозначение границы охранной зоны
- 1 • – обозначение характерной точки границы публичного сервитута
- 16:16:040603 – обозначение номера кадастрового квартала
- 16:16:040603:68 – обозначение кадастрового номера земельного участка
- Пестречинский муниципальный район – обозначение муниципального района
- Богородское сельское поселение – обозначение сельского поселения (населенного пункта)

Схема расположения границ публичного сервитута

Лаишевский муниципальный район

Александровское сельское поселение

16:24:080602

Магистральный газопровод Миннибаево-Казань км 34 - км 92,3

Линия электропередачи воздушная 10кВ МГ Миннибаево-Казань на участке км 77,5 км 92,3

Крановый узел км 92

Масштаб 1:1000

Кадастровый инженер Уколкин И.В.

Используемые условные знаки и обозначения:

Масштаб 1:3000

- обозначение границы кадастрового квартала
- обозначение границы земельного участка
- обозначение границы публичного сервитута
- обозначение газопровода
- обозначение линии электропередачи
- обозначение подъездной автодороги
- обозначение границы сельского поселения (населенного пункта)
- обозначение границы муниципального района
- обозначение границы охранной зоны
- 1 • обозначение характерной точки границы публичного сервитута
- 16:16:040603 обозначение номера кадастрового квартала
- 16:16:040603:68 обозначение кадастрового номера земельного участка
- Пестречинский муниципальный район обозначение муниципального района
- Богородское сельское поселение обозначение сельского поселения (населенного пункта)

Схема расположения границ публичного сервитута
Ситуационный план

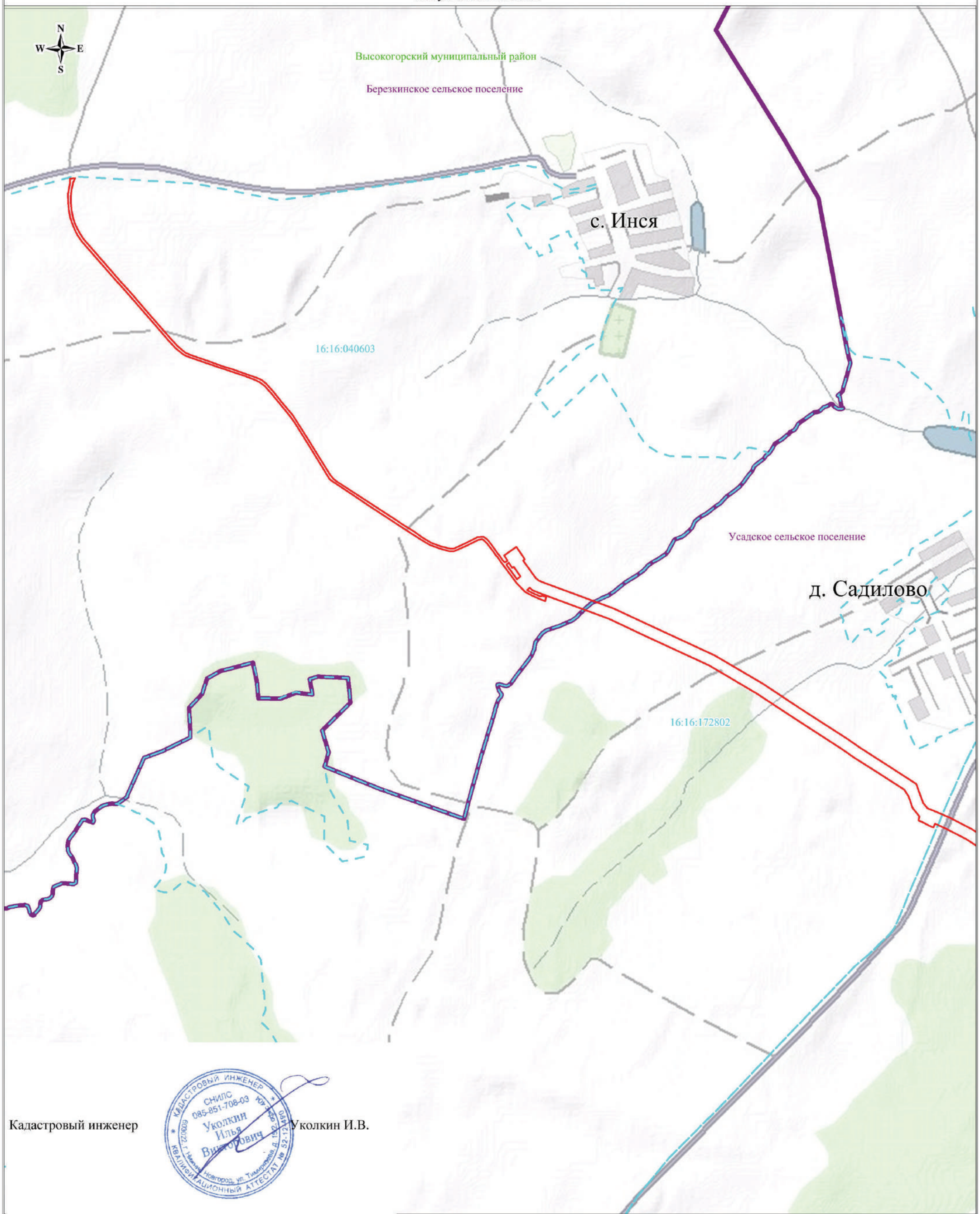

Кадастровый инженер Уколкин И.В.

Используемые условные знаки и обозначения:

- обозначение границы кадастрового квартала
- обозначение границы публичного сервитута
- обозначение границы сельского поселения (населенного пункта)
- обозначение границы муниципального района

Масштаб 1:15000

16:16:040603 – обозначение номера кадастрового квартала
Высокогорский муниципальный район – обозначение муниципального района
Высокогорское сельское поселение – обозначение сельского поселения (населенного пункта)

Схема расположения границ публичного сервитута
Ситуационный план

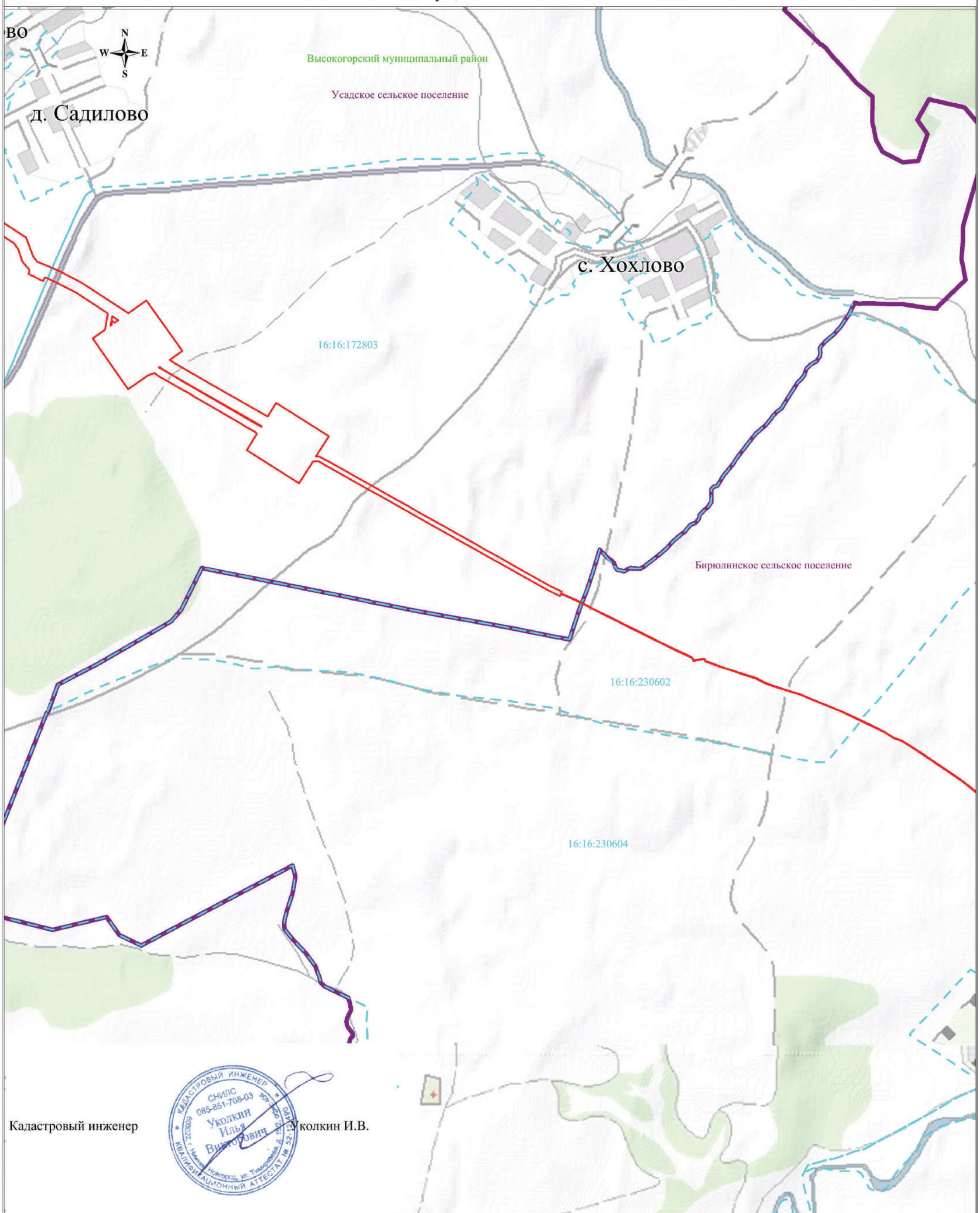

Кадастровый инженер Уколкин И.В.

Используемые условные знаки и обозначения:

- обозначение границы кадастрового квартала
- обозначение границы публичного сервитута
- обозначение границы сельского поселения (населенного пункта)
- обозначение границы муниципального района

16:16:040603 – обозначение номера кадастрового квартала
Высокогорский муниципальный район – обозначение муниципального района
Высокогорское сельское поселение – обозначение сельского поселения (населенного пункта)

Масштаб 1:15000

Схема расположения границ публичного сервитута
Ситуационный план

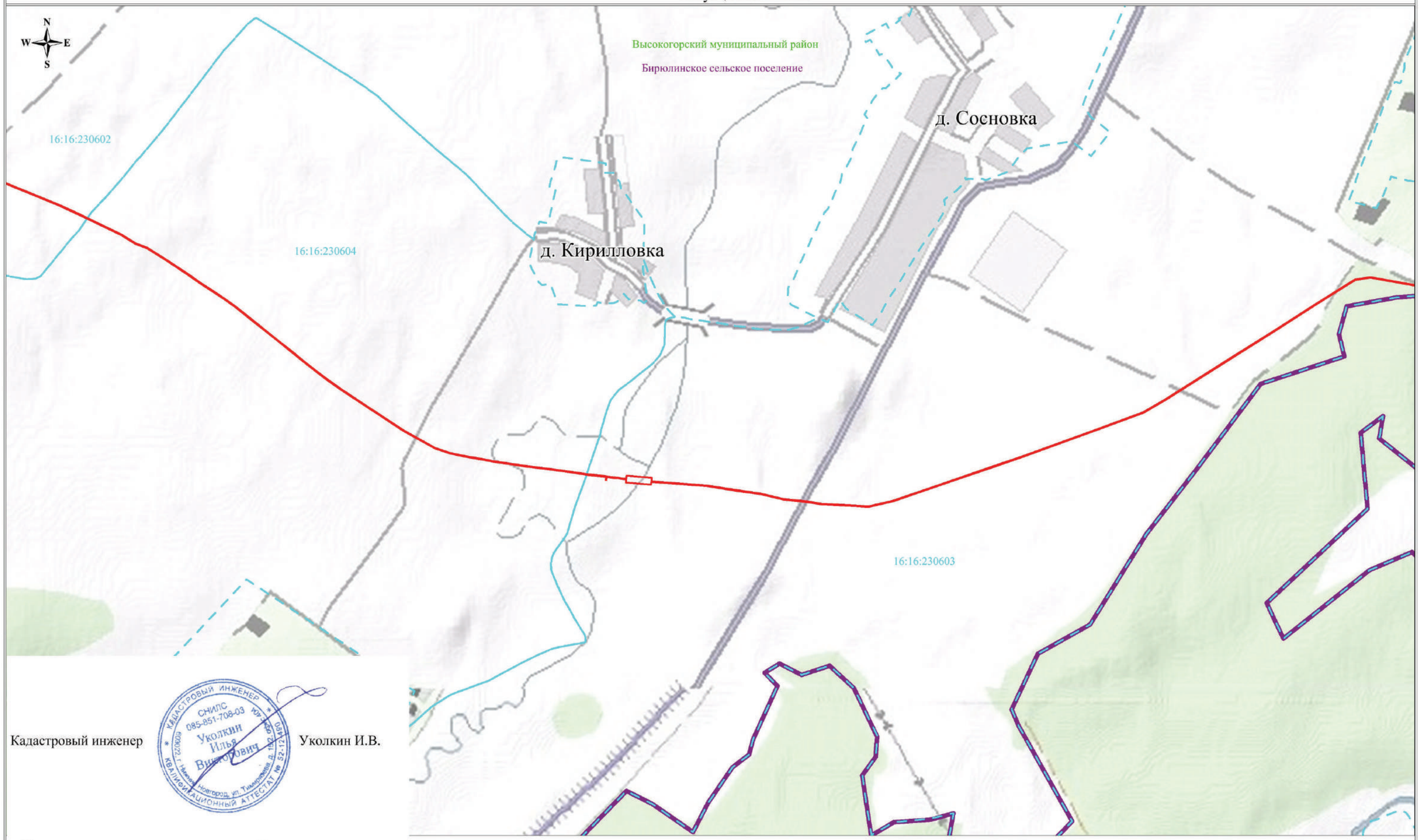

Кадастровый инженер Уколкин И.В.

Используемые условные знаки и обозначения:

- обозначение границы кадастрового квартала
- обозначение границы публичного сервитута
- обозначение границы сельского поселения (населенного пункта)
- обозначение границы муниципального района

Масштаб 1:15000

16:16:230603 – обозначение номера кадастрового квартала
Высокогорский муниципальный район – обозначение муниципального района
Высокогорское сельское поселение – обозначение сельского поселения (населенного пункта)

Схема расположения границ публичного сервитута

Ситуационный план

Высокогорский муниципальный район

Бирюлинское сельское поселение

Чепчуговское сельское поселение

16:16:230603

16:16:182002

с. Чепчуги

д. Байкал

д. Новые Бирюли

16:16:182003

д. Старые Бирюли

16:16:182004

Кадастровый инженер Уколкин И.В.

Используемые условные знаки и обозначения:

Масштаб 1:15000

- обозначение границы кадастрового квартала
- обозначение границы публичного сервитута
- обозначение границы сельского поселения (населенного пункта)
- обозначение границы муниципального района

16:16:040603 – обозначение номера кадастрового квартала

Высокогорский муниципальный район – обозначение муниципального района

Высокогорское сельское поселение – обозначение сельского поселения (населенного пункта)

Схема расположения границ публичного сервитута
Ситуационный план

Кадастровый инженер Уколкин И.В.

Используемые условные знаки и обозначения:

Масштаб 1:15000

- обозначение границы кадастрового квартала
- обозначение границы публичного сервитута
- обозначение границы сельского поселения (населенного пункта)
- обозначение границы муниципального района

16:16:040603 – обозначение номера кадастрового квартала
Высокогорский муниципальный район – обозначение муниципального района
Высокогорское сельское поселение – обозначение сельского поселения (населенного пункта)

Схема расположения границ публичного сервитута
Ситуационный план

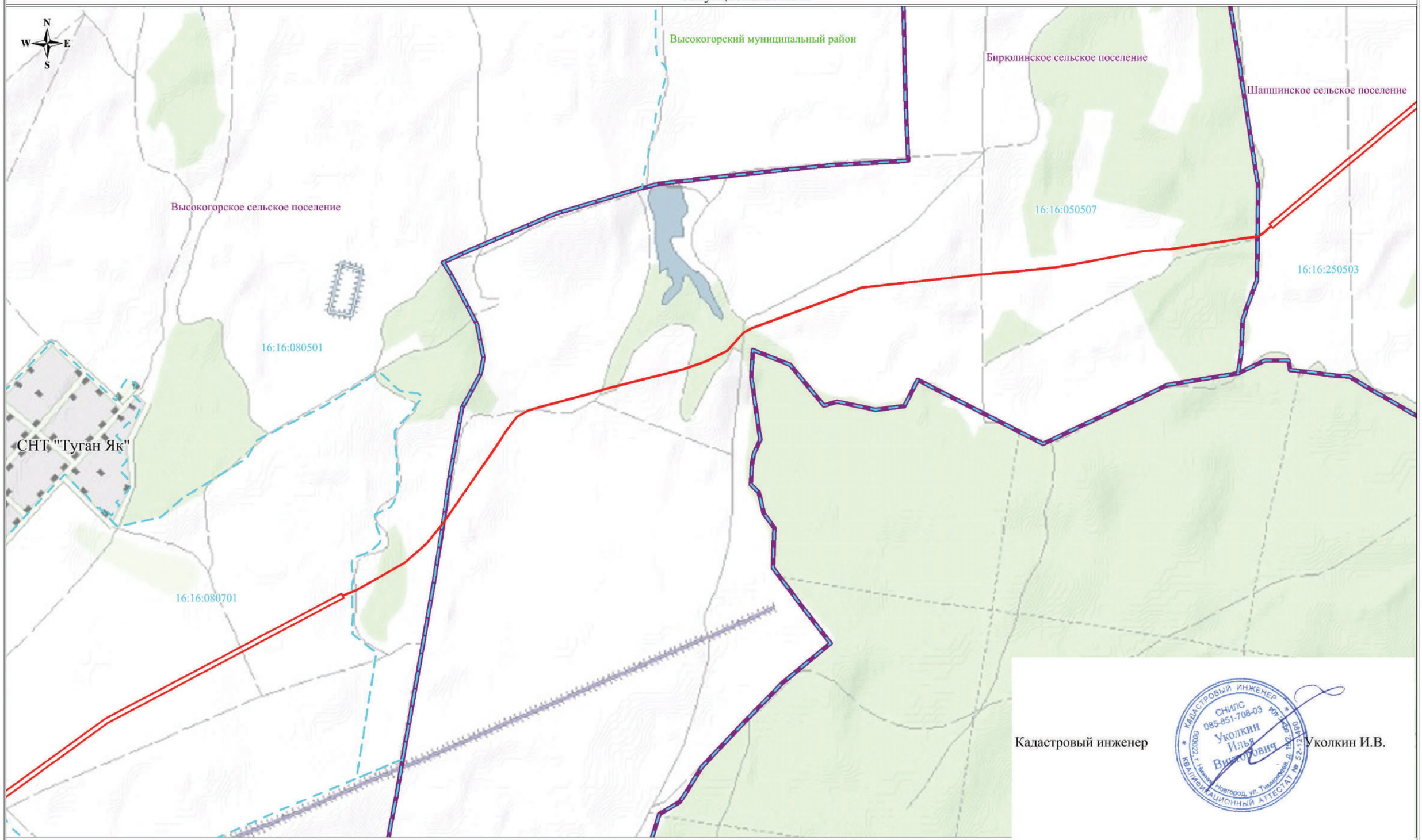

Кадастровый инженер Уколкин И.В.

Используемые условные знаки и обозначения:

- обозначение границы кадастрового квартала
- обозначение границы публичного сервитута
- обозначение границы сельского поселения (населенного пункта)
- обозначение границы муниципального района

Масштаб 1:15000

16:16:230603 – обозначение номера кадастрового квартала
Высокогорский муниципальный район – обозначение муниципального района
Высокогорское сельское поселение – обозначение сельского поселения (населенного пункта)

Схема расположения границ публичного сервитута
Ситуационный план

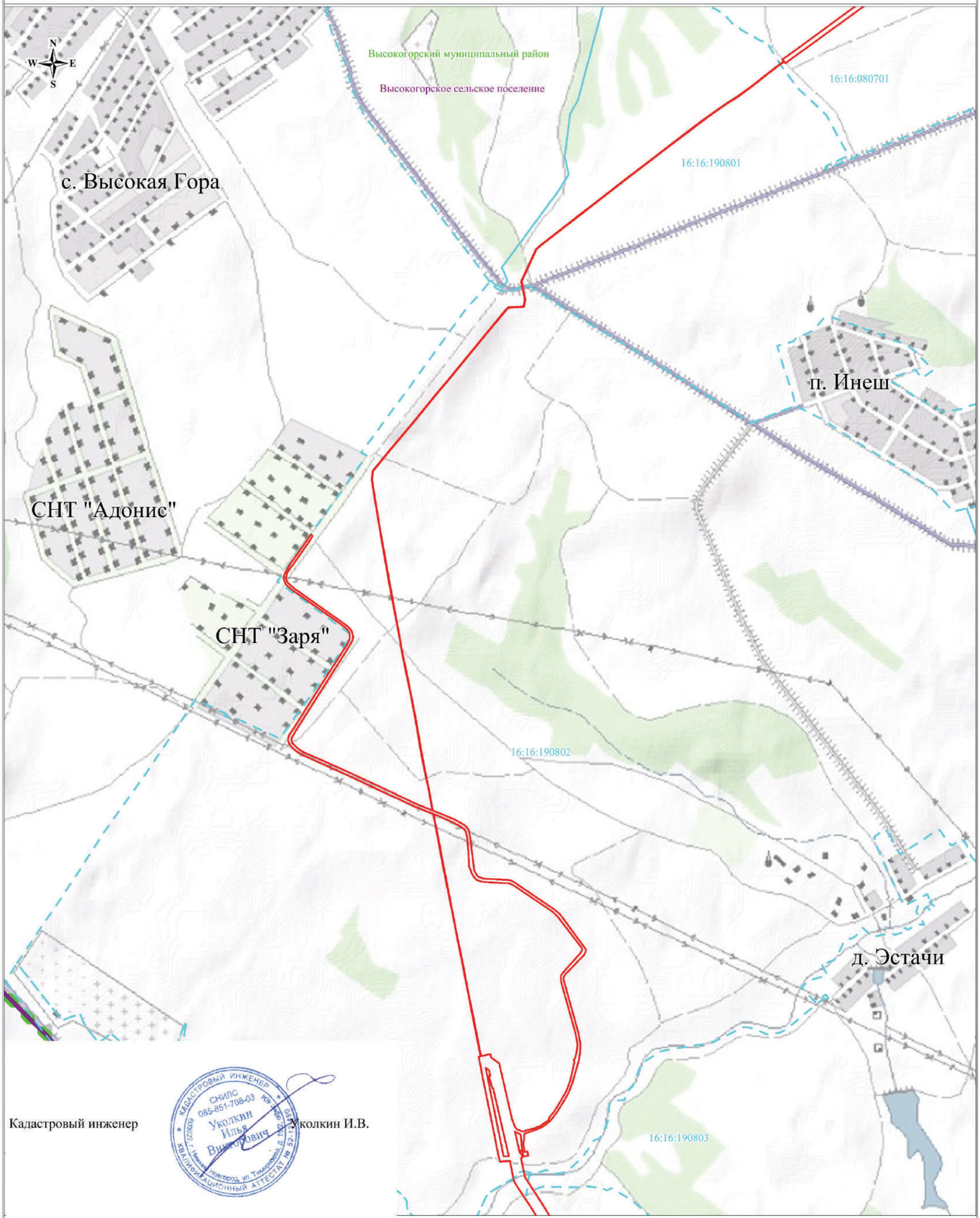

Кадастровый инженер Уколкин И.В.

Используемые условные знаки и обозначения:

Масштаб 1:15000

- обозначение границы кадастрового квартала
- обозначение границы публичного сервитута
- обозначение границы сельского поселения (населенного пункта)
- обозначение границы муниципального района

16:16:040603 – обозначение номера кадастрового квартала
Высокогорский муниципальный район – обозначение муниципального района
Высокогорское сельское поселение – обозначение сельского поселения (населенного пункта)

Схема расположения границ публичного сервитута
Ситуационный план

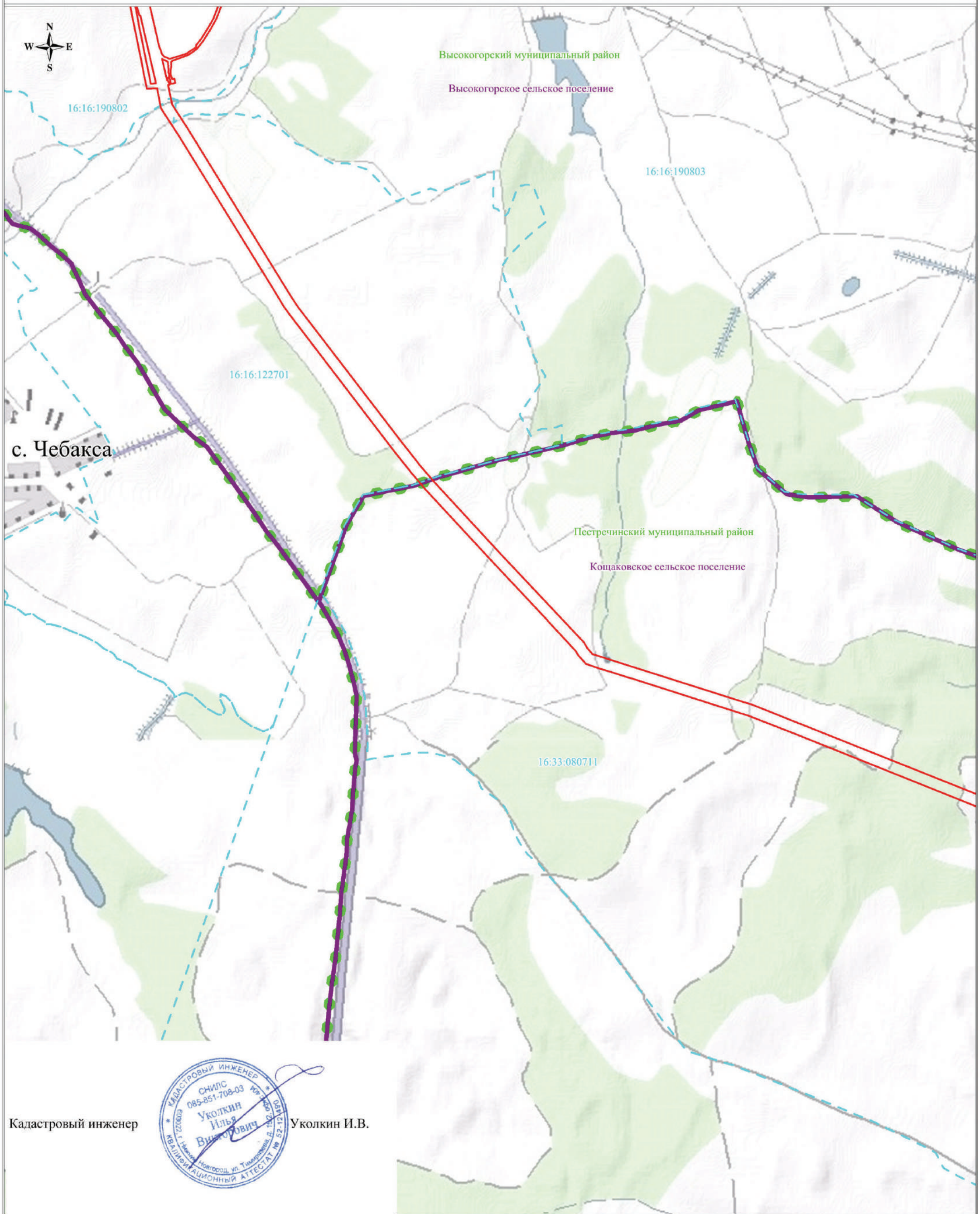

Кадастровый инженер Уколкин И.В.

Используемые условные знаки и обозначения:

- обозначение границы кадастрового квартала
- обозначение границы публичного сервитута
- обозначение границы сельского поселения (населенного пункта)
- обозначение границы муниципального района

Масштаб 1:15000

16:16:040603 – обозначение номера кадастрового квартала
Высокогорский муниципальный район – обозначение муниципального района
Высокогорское сельское поселение – обозначение сельского поселения (населенного пункта)

Схема расположения границ публичного сервитута
Ситуационный план

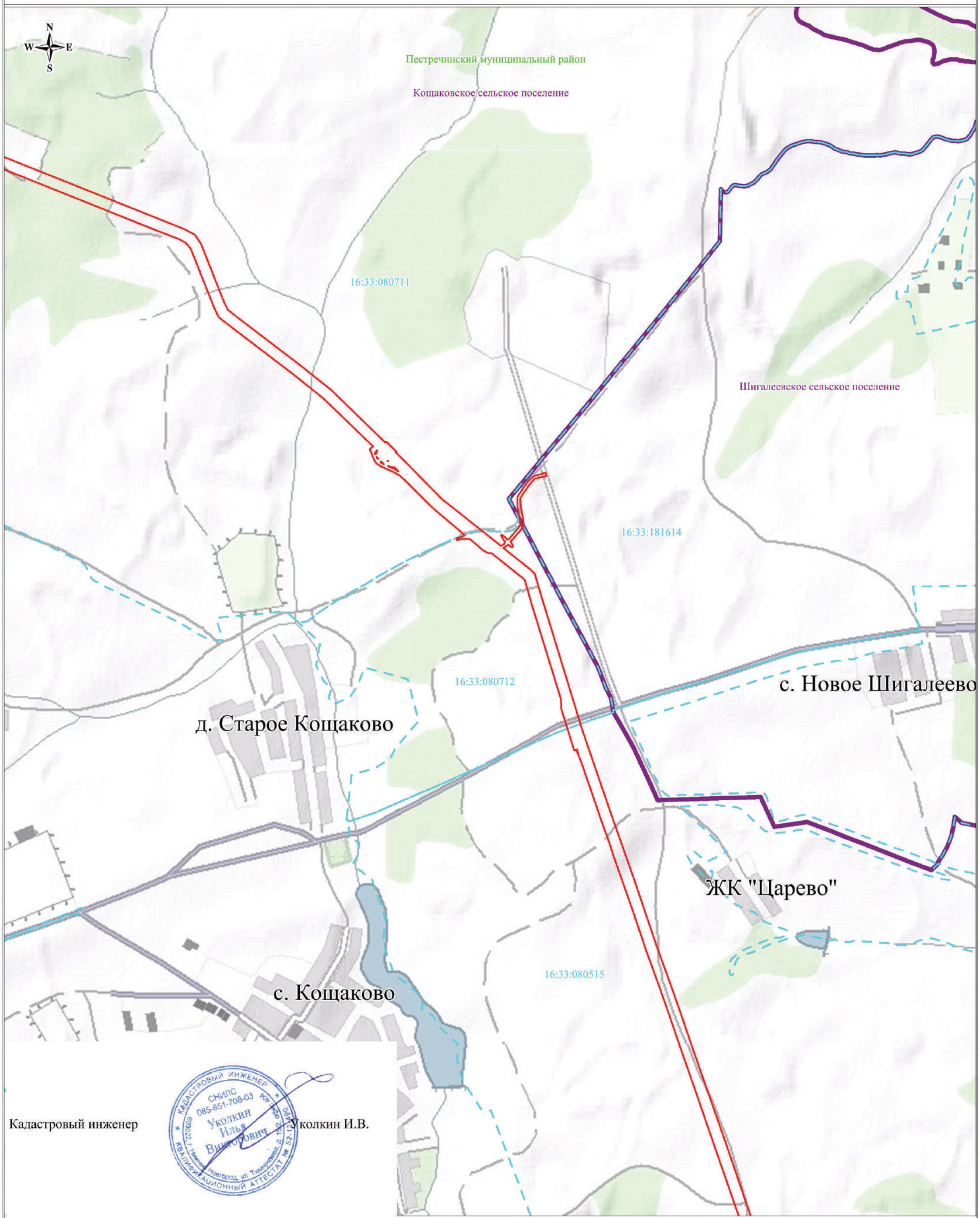

Кадастровый инженер Уколкин И.В.

Используемые условные знаки и обозначения:

- обозначение границы кадастрового квартала
- обозначение границы публичного сервитута
- обозначение границы сельского поселения (населенного пункта)
- обозначение границы муниципального района

16:16:040603 – обозначение номера кадастрового квартала
Высокогорский муниципальный район – обозначение муниципального района
Высокогорское сельское поселение – обозначение сельского поселения (населенного пункта)

Масштаб 1:15000

Схема расположения границ публичного сервитута
Ситуационный план

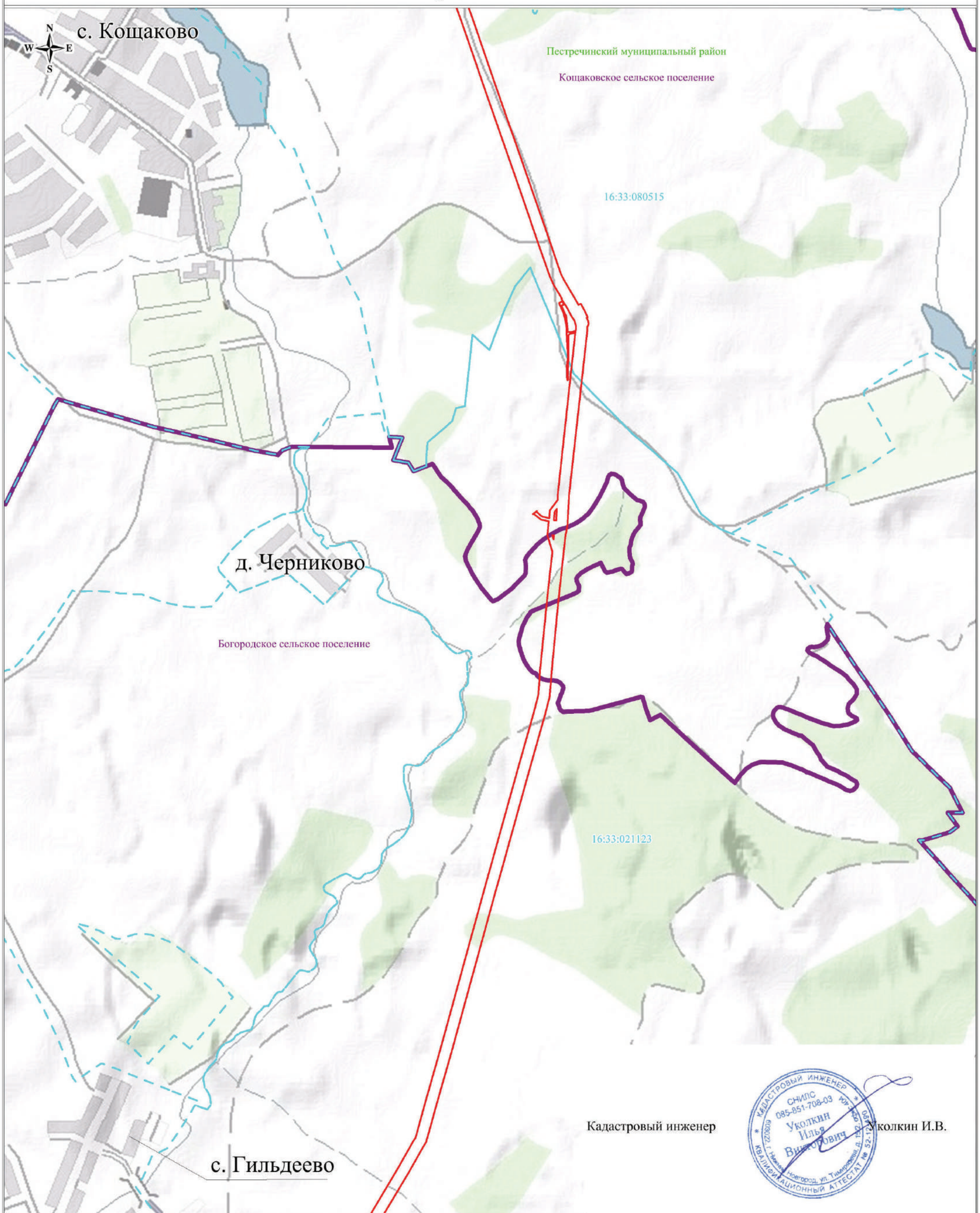

Кадастровый инженер Уколкин И.В.

Используемые условные знаки и обозначения:

Масштаб 1:15000

- обозначение границы кадастрового квартала
- обозначение границы публичного сервитута
- обозначение границы сельского поселения (населенного пункта)
- обозначение границы муниципального района

16:16:040603 – обозначение номера кадастрового квартала
Высокогорский муниципальный район – обозначение муниципального района
Высокогорское сельское поселение – обозначение сельского поселения (населенного пункта)

Схема расположения границ публичного сервитута
Ситуационный план

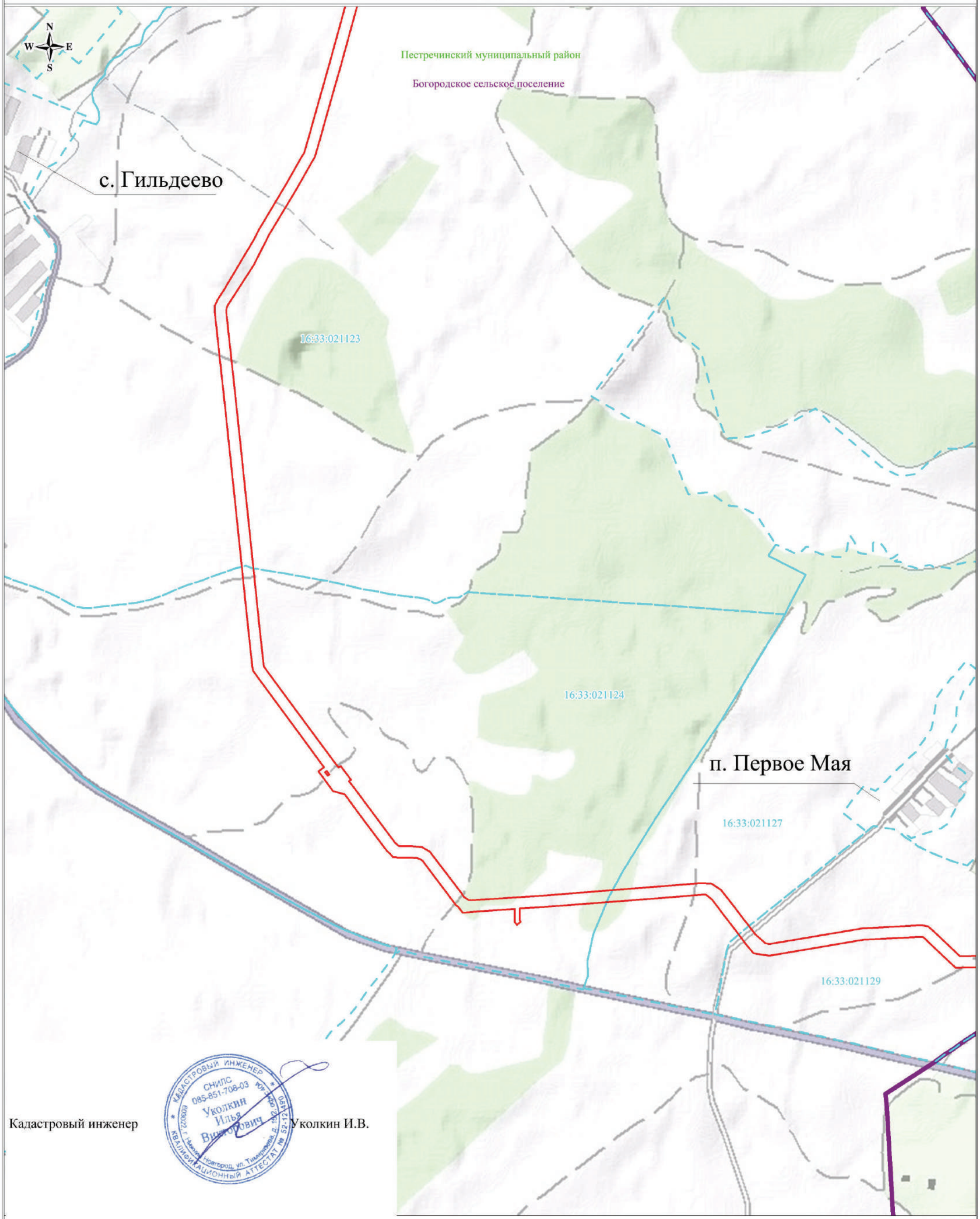

Кадастровый инженер Уколкин И.В.

Используемые условные знаки и обозначения:

Масштаб 1:15000

- обозначение границы кадастрового квартала
- обозначение границы публичного сервитута
- обозначение границы сельского поселения (населенного пункта)
- обозначение границы муниципального района

16:16:040603 – обозначение номера кадастрового квартала
Высокогорский муниципальный район – обозначение муниципального района
Высокогорское сельское поселение – обозначение сельского поселения (населенного пункта)

Схема расположения границ публичного сервитута
Ситуационный план

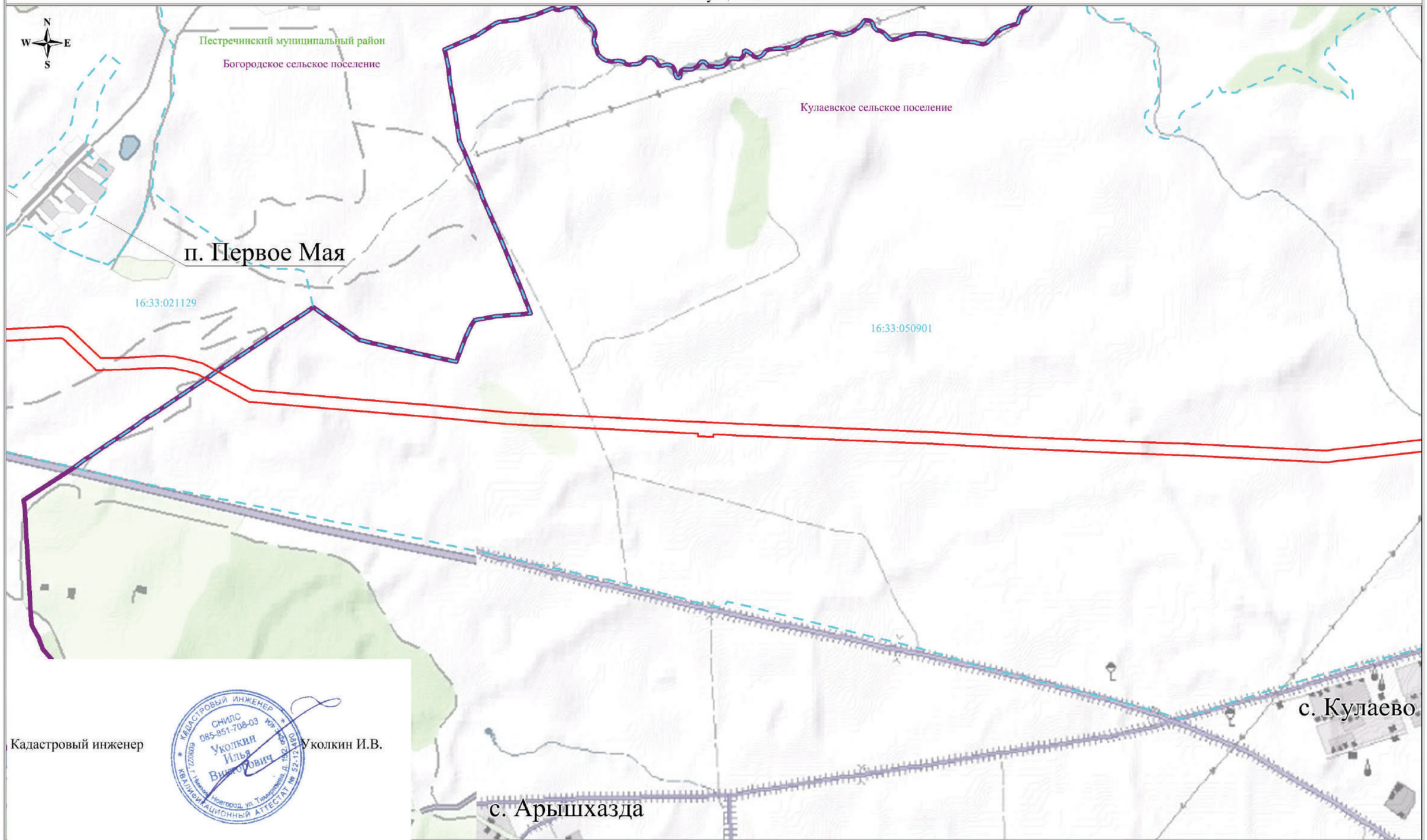

Кадастровый инженер Уколкин И.В.

Используемые условные знаки и обозначения:

- обозначение границы кадастрового квартала
- обозначение границы публичного сервитута
- обозначение границы сельского поселения (населенного пункта)
- обозначение границы муниципального района

Масштаб 1:15000

16:16:230603 – обозначение номера кадастрового квартала
Высокогорский муниципальный район – обозначение муниципального района
Высокогорское сельское поселение – обозначение сельского поселения (населенного пункта)

Схема расположения границ публичного сервитута
Ситуационный план

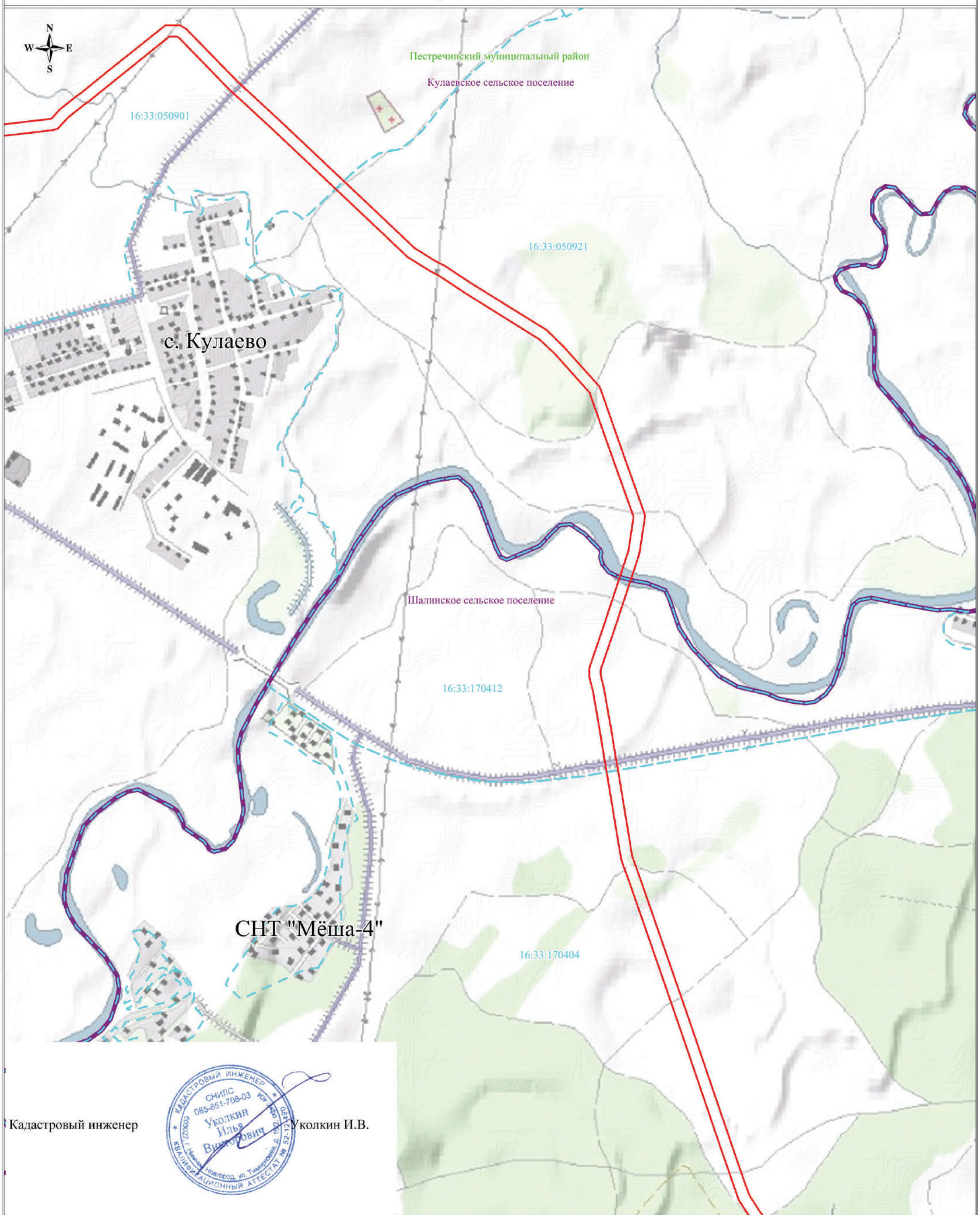

Кадастровый инженер Уколкин И.В.

Используемые условные знаки и обозначения:

- обозначение границы кадастрового квартала
- обозначение границы публичного сервитута
- обозначение границы сельского поселения (населенного пункта)
- обозначение границы муниципального района

Масштаб 1:15000

16:16:040603 – обозначение номера кадастрового квартала
Высокогорский муниципальный район – обозначение муниципального района
Высокогорское сельское поселение – обозначение сельского поселения (населенного пункта)

Схема расположения границ публичного сервитута
Ситуационный план

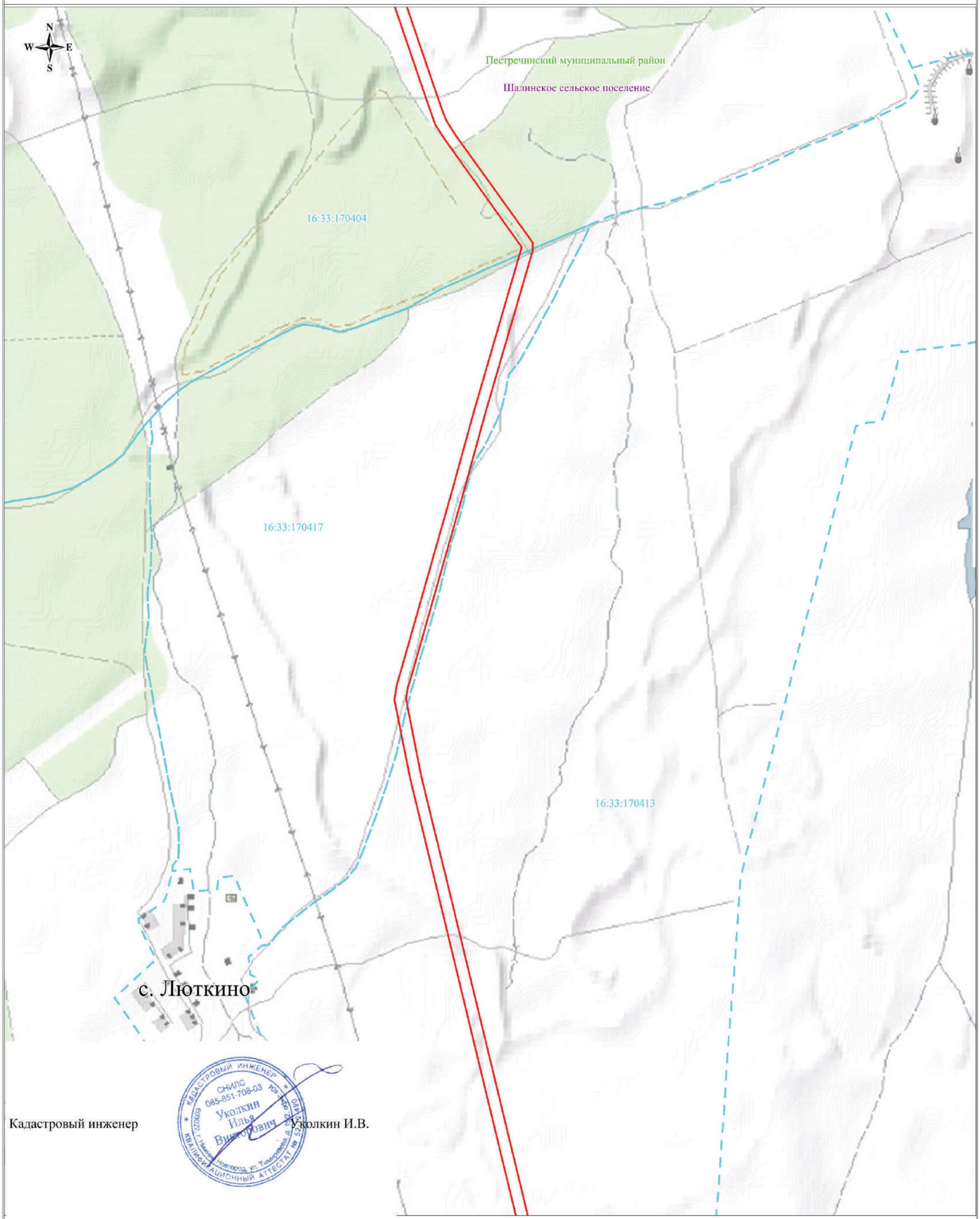

Кадастровый инженер Уколкин И.В.

Используемые условные знаки и обозначения:

Масштаб 1:15000

- обозначение границы кадастрового квартала
- обозначение границы публичного сервитута
- обозначение границы сельского поселения (населенного пункта)
- обозначение границы муниципального района

16:16:040603 – обозначение номера кадастрового квартала
Высокогорский муниципальный район – обозначение муниципального района
Высокогорское сельское поселение – обозначение сельского поселения (населенного пункта)

Схема расположения границ публичного сервитута
Ситуационный план

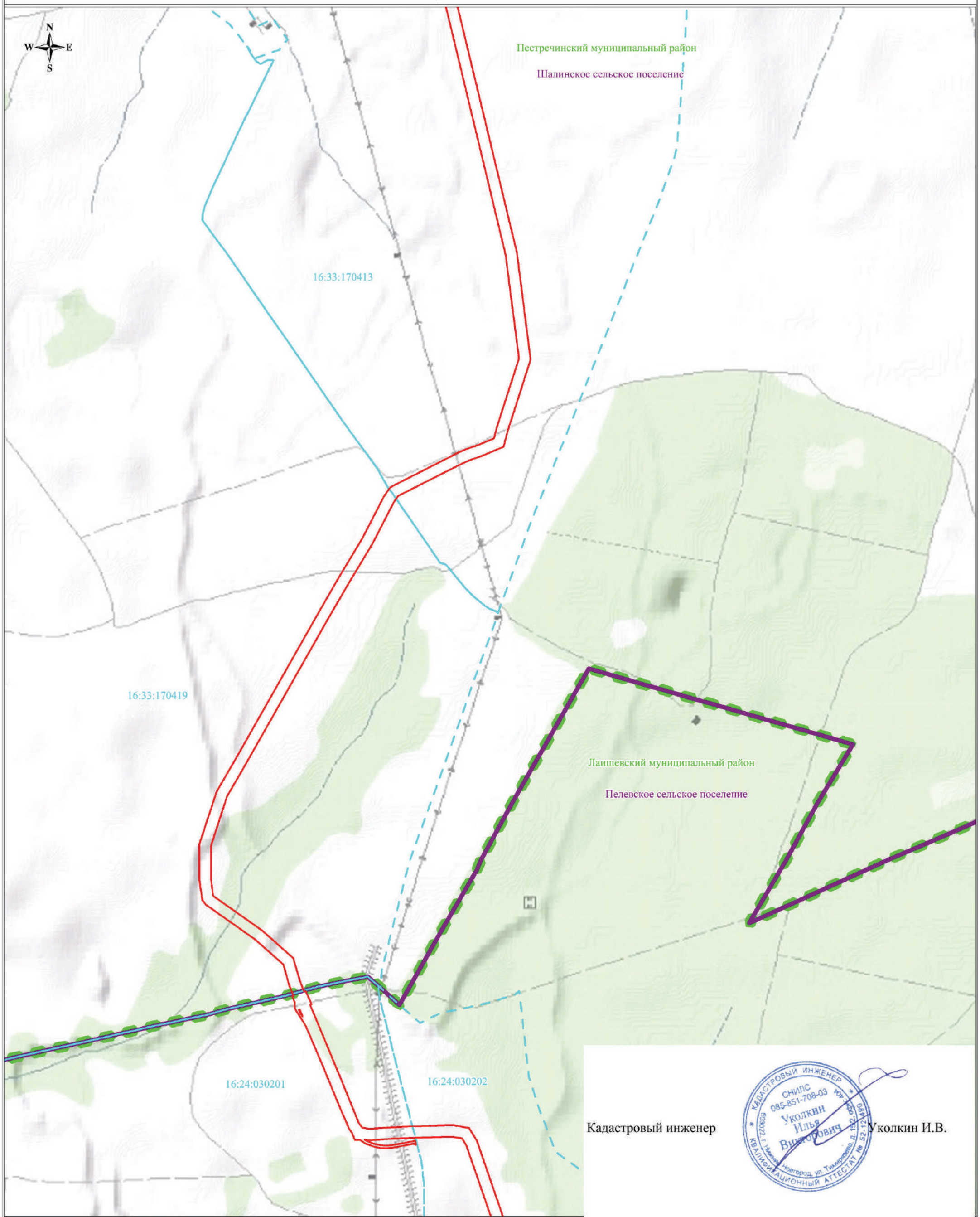

Кадастровый инженер Уколкин И.В.

Используемые условные знаки и обозначения:

Масштаб 1:15000

- обозначение границы кадастрового квартала
- обозначение границы публичного сервитута
- обозначение границы сельского поселения (населенного пункта)
- обозначение границы муниципального района

16:16:040603 – обозначение номера кадастрового квартала
Высокогорский муниципальный район – обозначение муниципального района
Высокогорское сельское поселение – обозначение сельского поселения (населенного пункта)

Схема расположения границ публичного сервитута
Ситуационный план

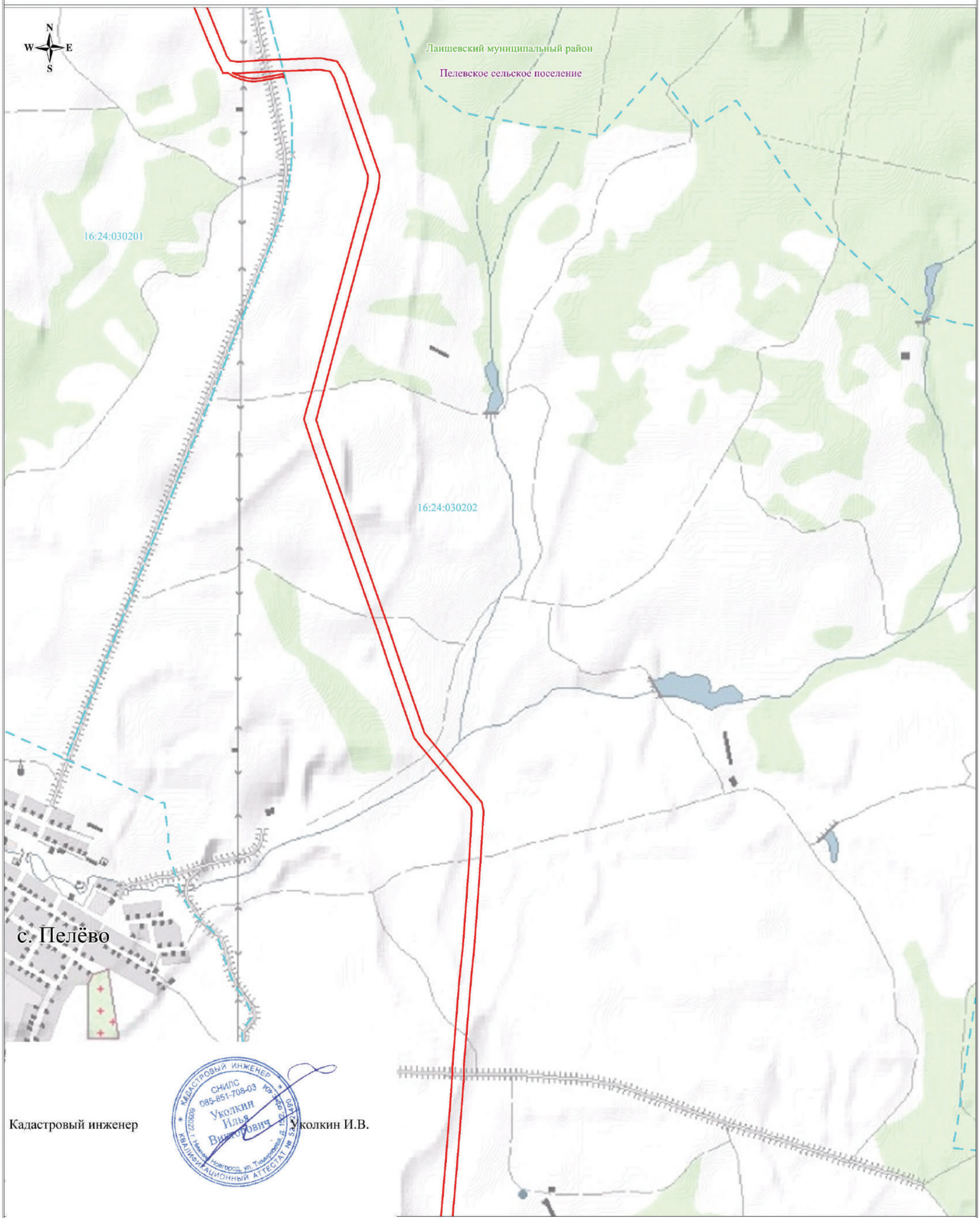

Кадастровый инженер Уколкин И.В.

Используемые условные знаки и обозначения:

- обозначение границы кадастрового квартала
- обозначение границы публичного сервитута
- обозначение границы сельского поселения (населенного пункта)
- обозначение границы муниципального района

Масштаб 1:15000

16:16:040603 – обозначение номера кадастрового квартала
Высокогорский муниципальный район – обозначение муниципального района
Высокогорское сельское поселение – обозначение сельского поселения (населенного пункта)

Схема расположения границ публичного сервитута
Ситуационный план

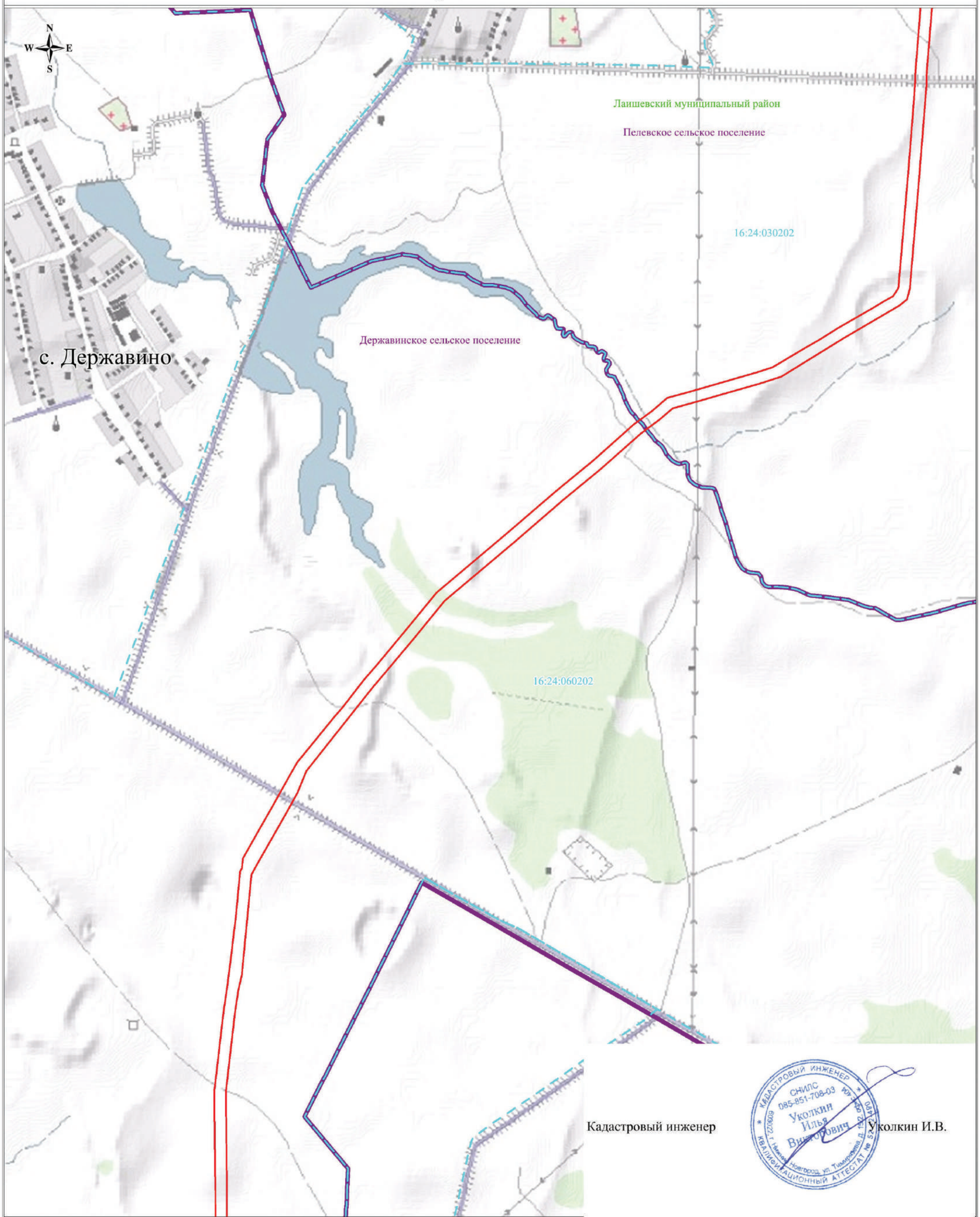

Кадастровый инженер Уколкин И.В.

Используемые условные знаки и обозначения:

Масштаб 1:15000

- обозначение границы кадастрового квартала
- обозначение границы публичного сервитута
- обозначение границы сельского поселения (населенного пункта)
- обозначение границы муниципального района

16:16:040603 – обозначение номера кадастрового квартала
Высокогорский муниципальный район – обозначение муниципального района
Высокогорское сельское поселение – обозначение сельского поселения (населенного пункта)

Схема расположения границ публичного сервитута
Ситуационный план

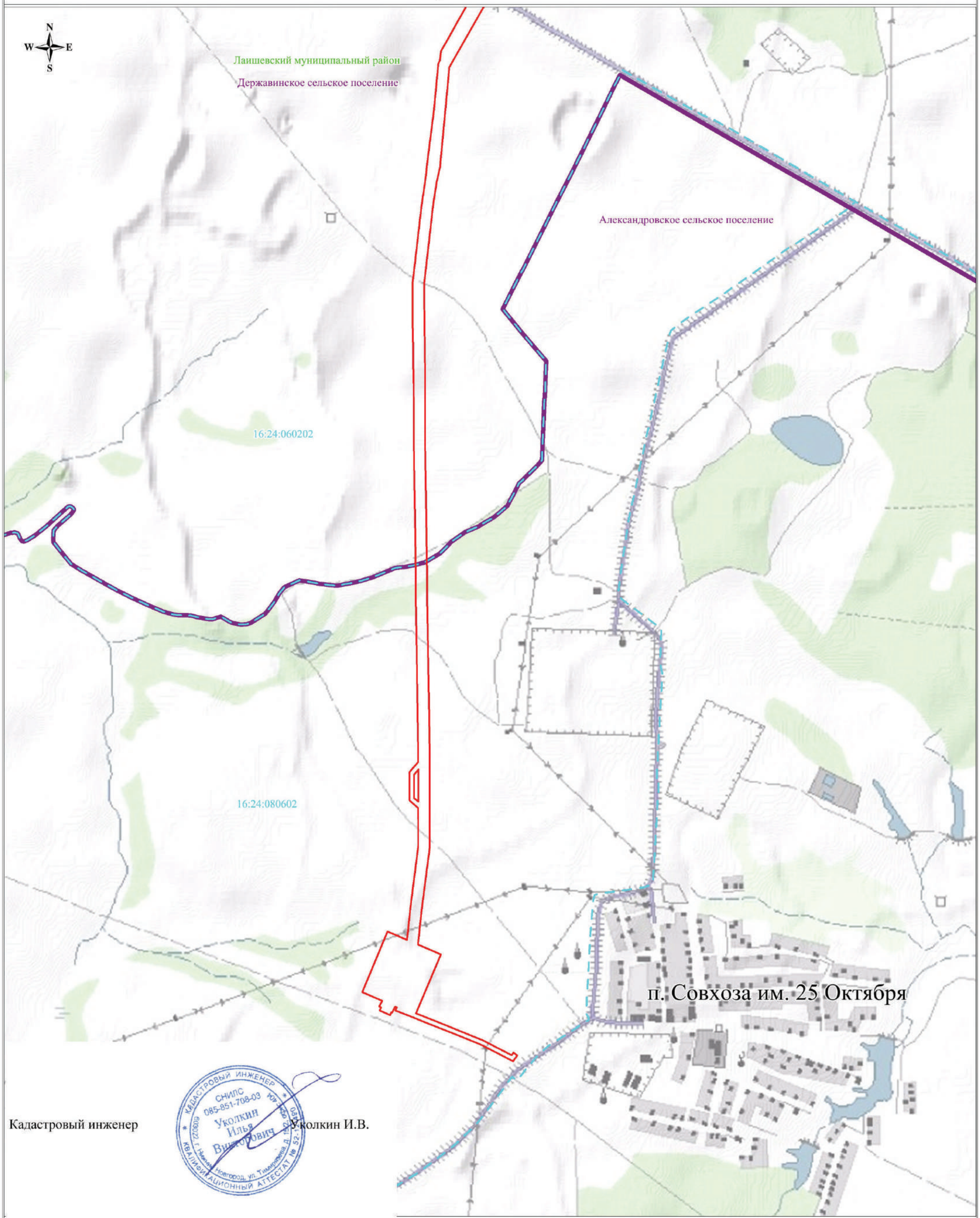

Кадастровый инженер Уколкин И.В.

Используемые условные знаки и обозначения:

- обозначение границы кадастрового квартала
- обозначение границы публичного сервитута
- обозначение границы сельского поселения (населенного пункта)
- обозначение границы муниципального района

Масштаб 1:15000

16:16:040603 – обозначение номера кадастрового квартала
Высокогорский муниципальный район – обозначение муниципального района
Высокогорское сельское поселение – обозначение сельского поселения (населенного пункта)